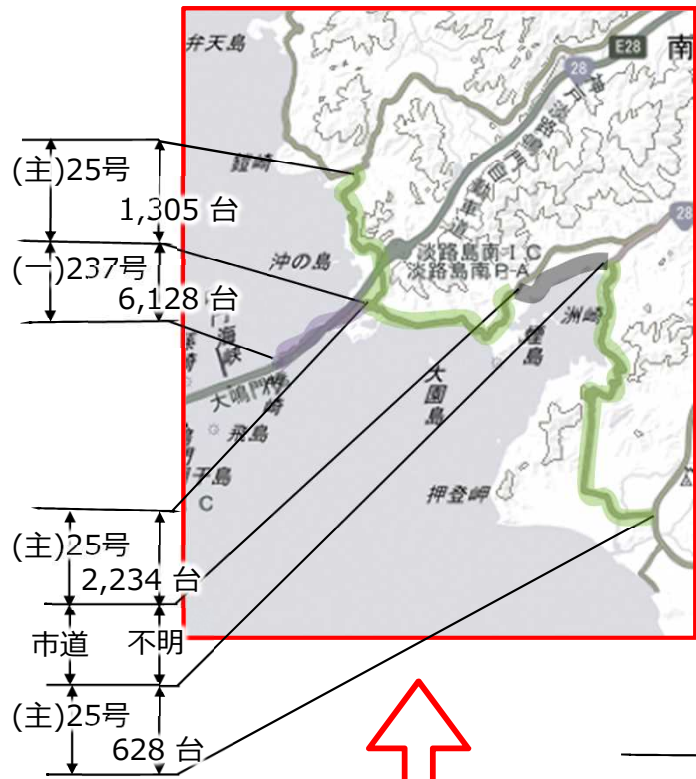


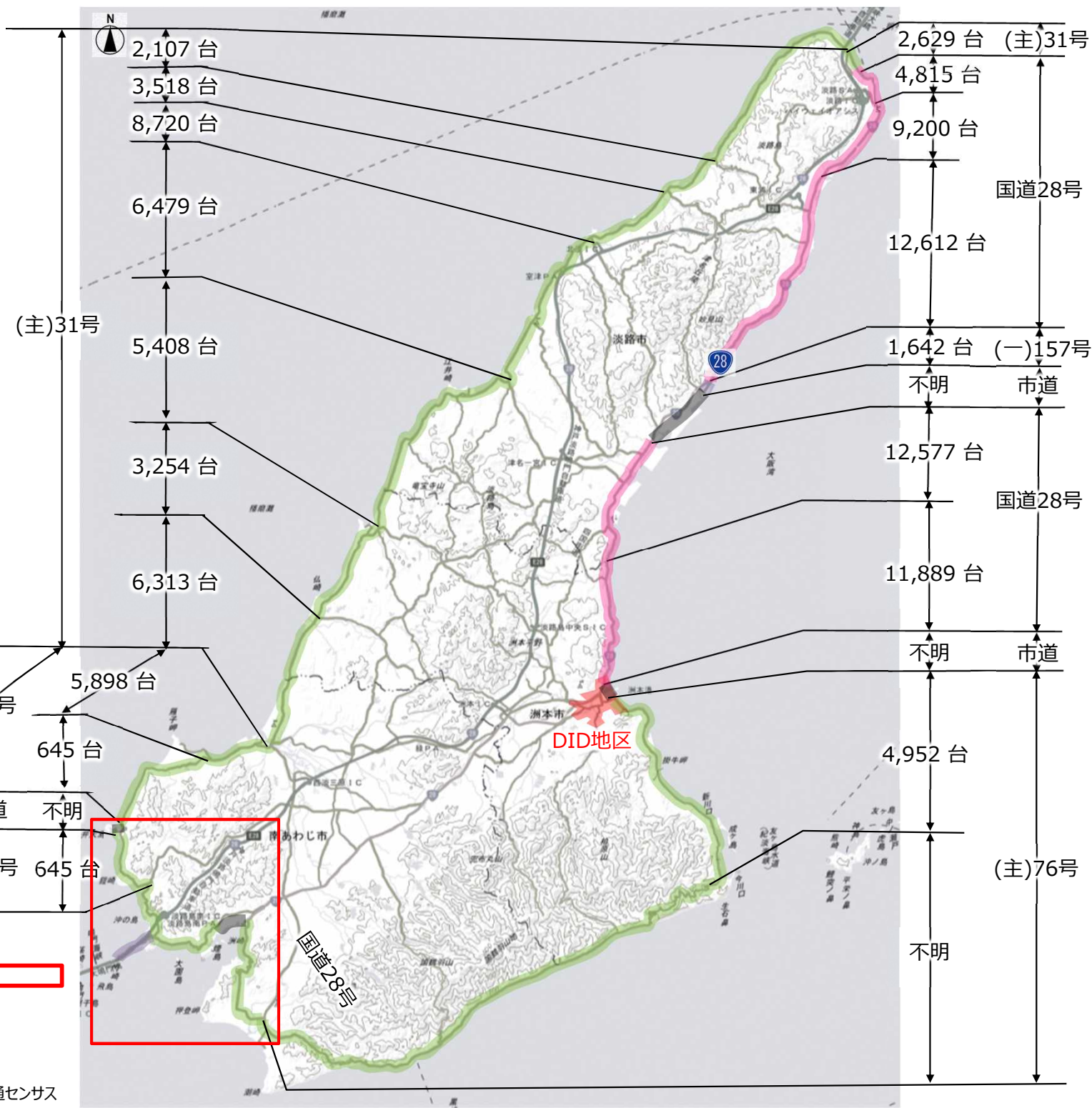
# ナショナルサイクルルート指定要件 自己評価シート (資料1～4)

---

# 自動車交通量とDID地区 (24時間交通量)



拡大



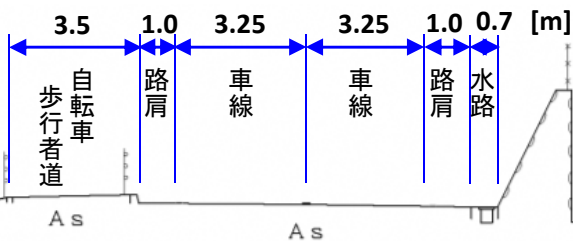






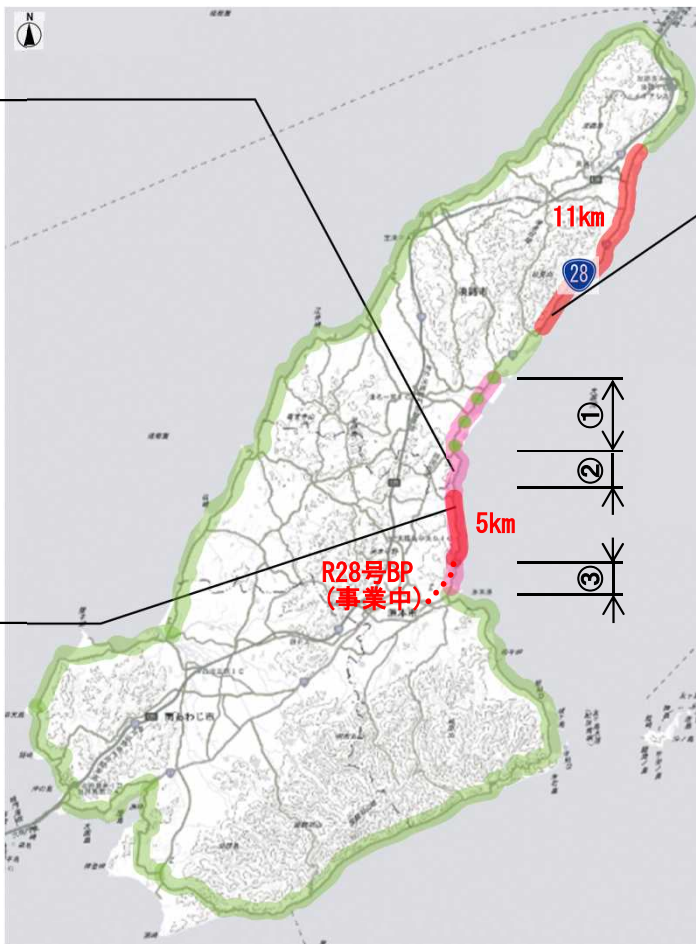
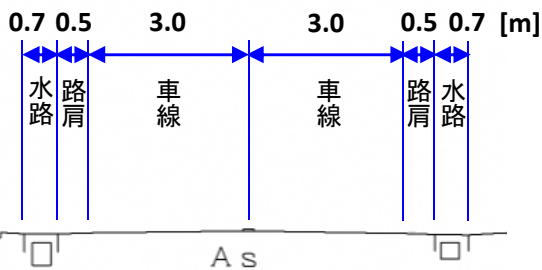
淡路市下司

(沿岸部、海側のみ歩道あり、路肩1.0m)



洲本市安乎町平安浦

(歩道なし、路肩0.5m(街渠含まず))

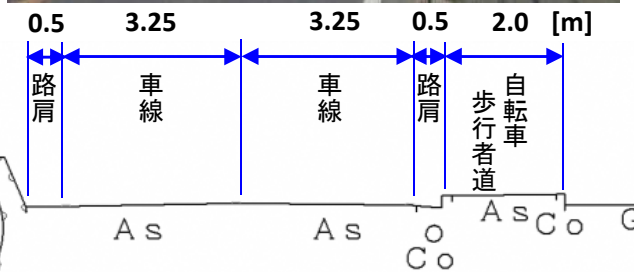


凡例

- 1万台未満
- 1万台以上かつ拡幅必要
- 1万台以上 (上記以外)

淡路市佐野

(沿岸部、山側のみ歩道あり、路肩0.5m)



○指定要件

外側線の外側に1.0mの通行空間を確保

- ① : 一部市道へ迂回可能な区間  
(4kmのうち3km迂回、**1km**要拡幅)
- ② : 改良済区間
- ③ : BP開通に伴い交通量が1万台/日未満になると想定する区間

(主)31号 福良江井岩屋線 (淡路市育波)  
(歩道なし、路肩0.5m)



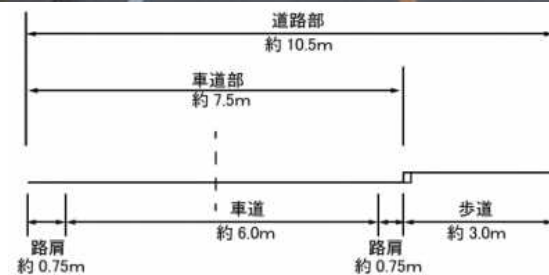
(主)31号 福良江岩屋線 (淡路市野島江崎)  
(沿岸部、歩道なし、路肩0.5m)



(主)25号 阿万福良湊線 (南あわじ市阿那賀)  
(歩道なし、路肩0.5m)



(主)76号 洲本灘賀集線(洲本市由良町由良)  
(片側歩道あり、路肩0.75m)





(主)31号 福良江岩屋線(洲本市五色町都志)  
(歩道なし、路肩0.75m)



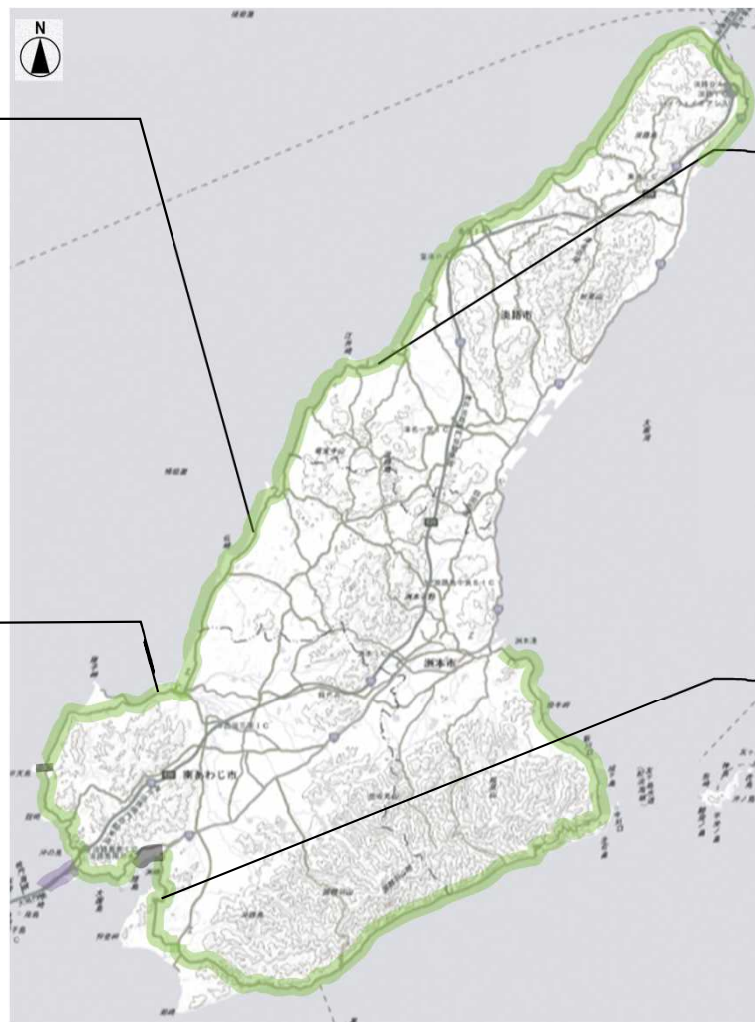
(主) 31号 福良江岩屋線 (淡路市江井)  
(沿岸部、歩道なし、路肩0.5m)

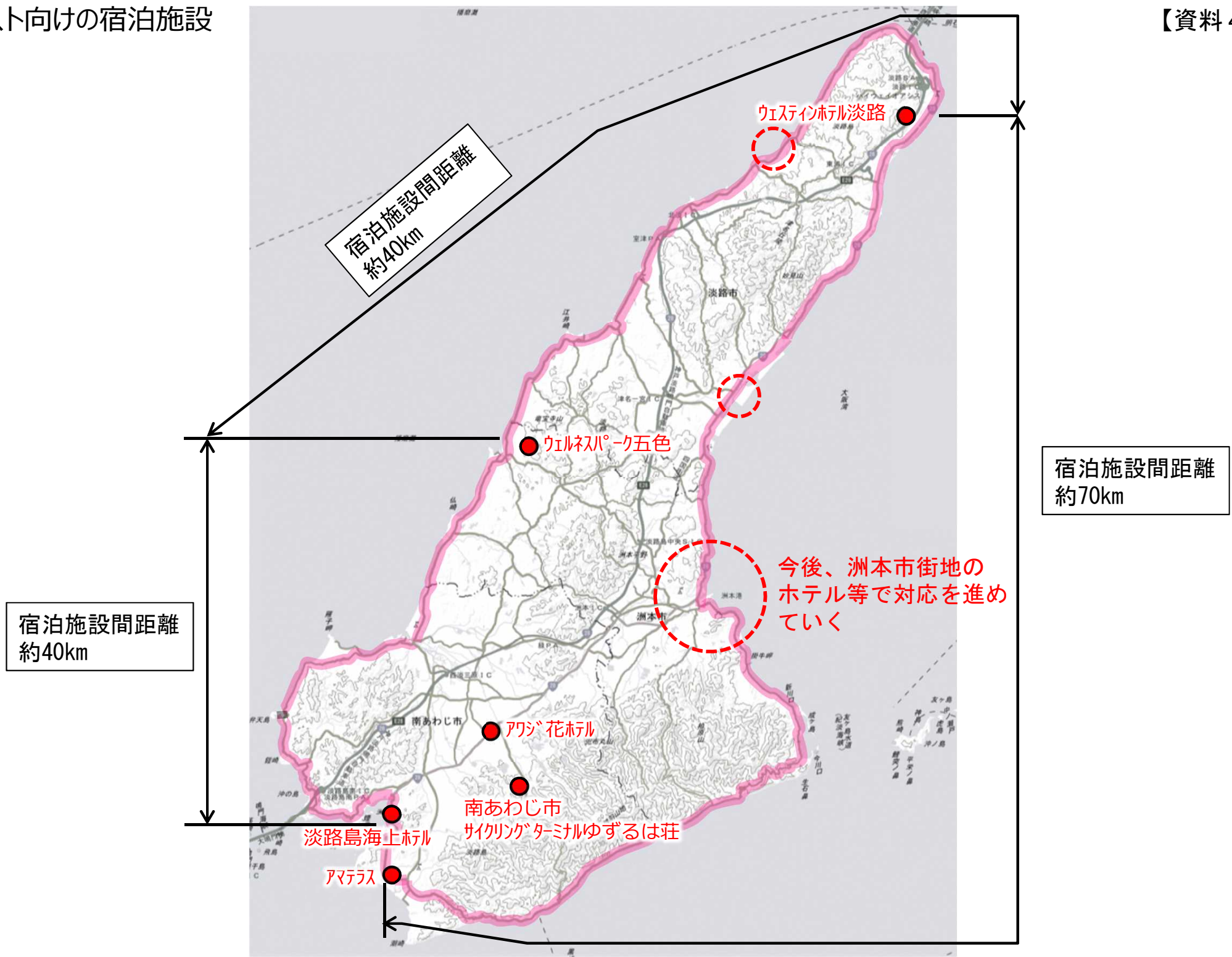


(主) 25号 阿万福良湊線 (南あわじ市津井)  
(沿岸部、歩道なし、路肩0.5m)



(主)25号 阿万福良湊線(南あわじ市阿万塩屋町)  
(歩道なし、路肩0.5m)





宿泊施設間距離  
約40km

宿泊施設間距離  
約40km

宿泊施設間距離  
約70km

今後、洲本市街地の  
ホテル等で対応を進め  
ていく

ウェスティンホテル淡路

ウィルパーク五色

アワジ花ホテル

南あわじ市  
サイクリングターミナルゆずるは荘

淡路島海上ホテル

アマテラス