

# ハザードマップを 見たことない人

# 40%も

## いらっしゃるようです...


せっかく兵庫県の手ハザードマップが  
見やすくなったのに、確認しないのはもったいない。

土砂災害、河川氾濫、地震、津波...

**自然は待ってくれない。確認するなら今だ。**


### 初めてハザードマップを見た人のおはなし

山地  
に住む人




山の中腹に暮らす祖父母。大雨のたびに安否を心配していたけれど、ハザードマップを見て避難場所や危険な場所を電話で伝えることができるようになり、安心です。

都市  
に住む人



ハザードマップを見て、安全な場所に自宅を建てようと思。また、突然の自然災害に備え、職場や子どもの登下校道に危険な箇所が無いかチェックするきっかけにも。

川辺  
に住む人



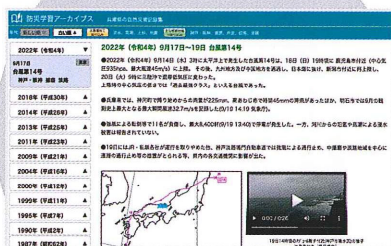
何十年とこの土地に住む中で災害に遭ったことはないが、ハザードマップでは浸水想定域と判明。避難先も載っているから、もしもに備えて、避難経路を確認できた。



# 兵庫県CGハザードマップについて

平成16年の台風災害をきっかけに、県民の防災意識の向上と、災害時の的確な行動を目指し作られた兵庫県CGハザードマップが、令和5年10月24日に改定しました。この改定により、レイアウトが大きく変わり、より見やすくなりました。兵庫県CGハザードマップは、防災学習アーカイブス、リアルタイム情報、ハザードマップの3本立てです。ぜひ自分の手で確認してみてください。

## 過去に学ぶ



### 防災学習アーカイブス

これまでに兵庫県内で起きた自然災害の記録や防災に役立つ情報から学ぶ

## 今を知る



### リアルタイム情報

天気や川の様子、鉄道の運行状況などの「いま」をチェック!

## 未来に備える



### ハザードマップ

大雨や津波などのときに、どこにどれくらいの危険があるかを地図で確認!

たとえば、こんなふうに使ってください。

✓ 線状降水帯が発生しているとテレビで見たが、家の近くの川は大丈夫かな?

- リアルタイム情報 → 川の防災情報で、河川の水位が確認できます!

増水している川に  
近づかない

✓ 引越しを考えているが、引越し先が安全か知りたい。

- ハザードマップ → 土砂災害特別警戒区域等や浸水想定区域などがわかります!

✓ 夏休みの自由研究で、過去の災害を調べたい。

- 防災学習アーカイブス → 年代や災害の種別等で調べることができます!

災害時は市町村から出される避難情報に従ってください

## 兵庫県CGハザードマップはこちら

二次元コードが読み取れない場合は、  
下記 URL を直接入力してアクセスしてください。

URL: <https://www.hazardmap.pref.hyogo.jp/cg-hm/>



お問い合わせ先

● このパンフレットやCGハザードマップのシステムについては、兵庫県 土木部 技術企画課までお問い合わせください。電話：078-362-9248

● 各災害の詳しいことは、下記担当課にお問い合わせください。電話：078-341-7711 (代表)

【ため池】に関すること：農地整備課

【洪水】に関すること：河川整備課・総合治水課

【津波】に関すること：危機管理部 総務課

【高潮】に関すること：港湾課・水産漁港課

【土砂災害】に関すること：砂防課・治山課・農地整備課