

中播磨地域 社会基盤整備プログラム (2019~2028年度)



トランジットモール化された「大手前通り」と姫路城（姫路市）



(一) 312号とゴルフアイアンモニュメント(市川町)




(二) 市川に架かる屋形橋（市川町）



「ノルウェイの森」などロケ地で有名な砥峰高原（神河町）



河童のガジロウと子河童〔辻川山公園〕（福崎町）



中播磨地域初の道の駅「銀の馬車道・神河」とモニュメント(作品名:銀の馬車道)（神河町）



神崎郡歴史民俗資料館（福崎町）



連続立体交差事業と一体的に整備された姫路駅前（姫路市）

平成31年3月
兵庫県中播磨県民センター

はじめに

中播磨県民センターでは、地域ビジョンに描いた「4つの夢」の実現を目指し、社会基盤整備の基本方針を示した「ひょうご社会基盤整備基本計画(平成26年3月策定)」のもと、自然災害に「備える」、日々の暮らしを「支える」、次世代に持続的な発展を「つなぐ」の3つの視点に基づき、緊急かつ重要な取組みを推進しています。

事業の推進にあたっては、事業の概要や実施時期などを明らかにした「社会基盤整備プログラム」を策定し、計画的かつ効率的に社会基盤整備に取り組んでいます。

この度、現行プログラムの前期5箇年が終了することから、中播磨地域固有の課題やニーズを踏まえ、新たな「社会基盤整備プログラム(2019～2028年度)」を策定しました。

< 中播磨地域ビジョン (平成23年10月) >

- 基本姿勢
人の輪と地域の輪がつながる元気な中播磨をつくろう
～つなぐ つながる 銀の馬車道～
- 実践目標～4つの夢～
 - ① 希望が育つ中播磨
～子どもが元気に育つ、つながりのある地域～
 - ② 安全安心中播磨
～みんなが安心して暮らせる地域～
 - ③ 自然豊かな中播磨
～自然環境の営みを大切にする地域～
 - ④ 元気交流中播磨
～にぎわいと交流の元気な地域～

日本遺産「播但貫く、銀の馬車道 鉱石の道」



目次

I	中播磨地域における今後の社会基盤整備の進め方	1
II	社会基盤整備プログラム	9

本プログラムは、県が主体的にまとめたもので、事業の実施にあたっては、関係者と十分調整を図ることとします。

また、本プログラムの掲載内容は固定化するものでなく、社会・経済情勢の変化などにあわせ、適宜、見直しながら事業に取り組んでいくこととします。

1 計画期間

前期：2019～2023 年度

後期：2024～2028 年度

※「交通安全施設整備事業」、「道路保全事業（老朽化対策）」、「砂防事業」、「ため池整備事業」、「ほ場整備事業」については、前期期間内の事業予定箇所のみを掲載しています。

2 掲載対象事業（以下の条件を全て満たす事業）

- ・ 県土整備部・農政環境部所管の社会基盤整備事業
- ・ 総事業費 1 億円以上の県事業（災害復旧事業、維持修繕事業を除く）

3 事業箇所図

- ・ プログラムに掲載した事業箇所を明示しています。

※着色区間は、該当事業の計画区域の全体を明示しているため、施工済みの区間や計画期間外の施工区間を含む場合があります。

I 中播磨地域における今後の社会基盤整備の進め方

1 社会基盤整備の基本的な考え方

以下の3つの視点に基づき各種事業を推進

- (1) 「備える」 自然災害に備える防災・減災対策の強化
 - ・ 南海トラフ地震を震源とする地震、頻発する集中豪雨等に備えた地震・津波対策、総合治水対策、土砂災害対策 など
- (2) 「支える」 日常生活や地域を支える社会基盤の充実
 - ・ 地域の交流を支える道路の整備
 - ・ 交差点の渋滞対策や踏切の安全対策 など
- (3) 「つなぐ」 次世代につなぐ社会基盤の形成
 - ・ 地域活性化の基盤となる基幹道路や国際拠点港湾の整備
 - ・ 今後急速に進展することが懸念される社会基盤施設等の老朽化対策 など

2 推進方策

直面する重要課題に対応した「分野別計画」に基づく事業や、県・市町の地域創生を支援する事業など地域の課題・ニーズに対応する事業を本プログラムに位置づけ計画的に実施

ひょうご社会基盤整備基本計画

重要課題に対応する事業（分野別計画）

- ◆備える
 - ①津波防災インフラ整備計画（2014(H26)～2028）
 - ②日本海津波防災インフラ整備計画（2019(H31)～）
 - ③ひょうご道路防災推進10箇年計画（2019(H31)～2028）
 - ④地域の防災道路強靱化プラン（2014(H26)～2023）
 - ⑤地域総合治水推進計画（2012(H24)～概ね10年間）
 - ⑥第2次ため池整備5箇年計画（2019(H31)～2023）
 - ⑦兵庫県高潮対策10箇年計画（仮称）（2019(H31)～2028）※
 - ⑧第3次山地防災・土砂災害対策計画（2018(H30)～2023）
- ◆支える
 - ⑨渋滞交差点解消プログラム（2019(H31)～2023）
 - ⑩踏切すっきり安心プラン（2019(H31)～2023）
 - ⑪通学路安全対策5箇年計画（2019(H31)～2023）
 - ⑫自転車通行空間整備5箇年計画（2019(H31)～2023）
 - ⑬ひょうご県営住宅整備・管理計画（2016(H28)～2025）
 - ⑭第3期ひょうご林内路網1,000km整備プラン（2019(H31)～2023）
- ◆つなぐ
 - ⑮ひょうご基幹道路ネットワーク整備基本計画（2019(H31)～2050）
 - ⑯ひょうごインフラ・メンテナンス10箇年計画（2019(H31)～2028）
 - ⑰兵庫県無電柱化推進計画（2019(H31)～2023）

地域創生など地域の課題・ニーズに対応する事業

- ⑱地域創生支援（まちづくり支援、地域振興・観光振興支援等）
- ⑲地域課題の解決（待避所設置、港湾・漁港施設の整備等）

※2019年度に策定し、事業箇所を追加

社会基盤整備プログラム

2019
(H31)
～
2028
年度

Ⅰ 「備える」 自然災害に備える防災・減災対策の強化

1 南海トラフ地震等に備える地震・津波対策

南海トラフ地震等による最大クラスの津波への対応、橋梁の耐震化など地震・津波対策を推進

<主な事業予定箇所>

- ・道路保全事業 (国)250号〔新網干大橋〕(耐震対策) 姫路市
- ・港湾海岸補修事業 姫路港海岸〔飾磨地区〕(護岸老朽化対策) 姫路市
- ・漁港海岸事業 家島漁港海岸(護岸長寿命化) 姫路市



(国)250号〔新網干大橋〕(姫路市網干区)



(一)和久今宿線 京見橋 橋脚巻立状況

2 頻発する風水害に備える総合的な治水対策

近年多発している局地的豪雨等による水害に備えるため、河川改修などの河川対策やため池の整備等の流域対策を推進

<主な事業予定箇所>

- ・河川事業 (二)市川(河川改修) 姫路市
- ・河川事業 (二)八家川(洪水調節池) 姫路市
- ・河川事業 (一)蟠洞川(河川改修) 姫路市
- ・ため池整備事業 相合池(堤体改修) 姫路市




(二)八家川流域 浸水状況[H16.8](姫路市東山)

3 土砂災害対策・山の管理の徹底

人家等の保全、流木・土砂の流出防止のため、治山ダム・砂防堰堤等を重点整備するとともに、危険渓流を対象に流木・土石流災害を軽減させる緊急防災林整備など災害に強い森づくりを推進

<主な事業予定箇所>

- ・砂防事業 夢前台西川 姫路市
- ・砂防事業 高畑川 福崎町
- ・急傾斜地崩壊対策事業 長谷(1)地区 神河町



福岡川(福崎町福田) (H30.7完成)

II 「支える」 日常生活や地域を支える社会基盤の充実

1 地域の交流を支える道路整備

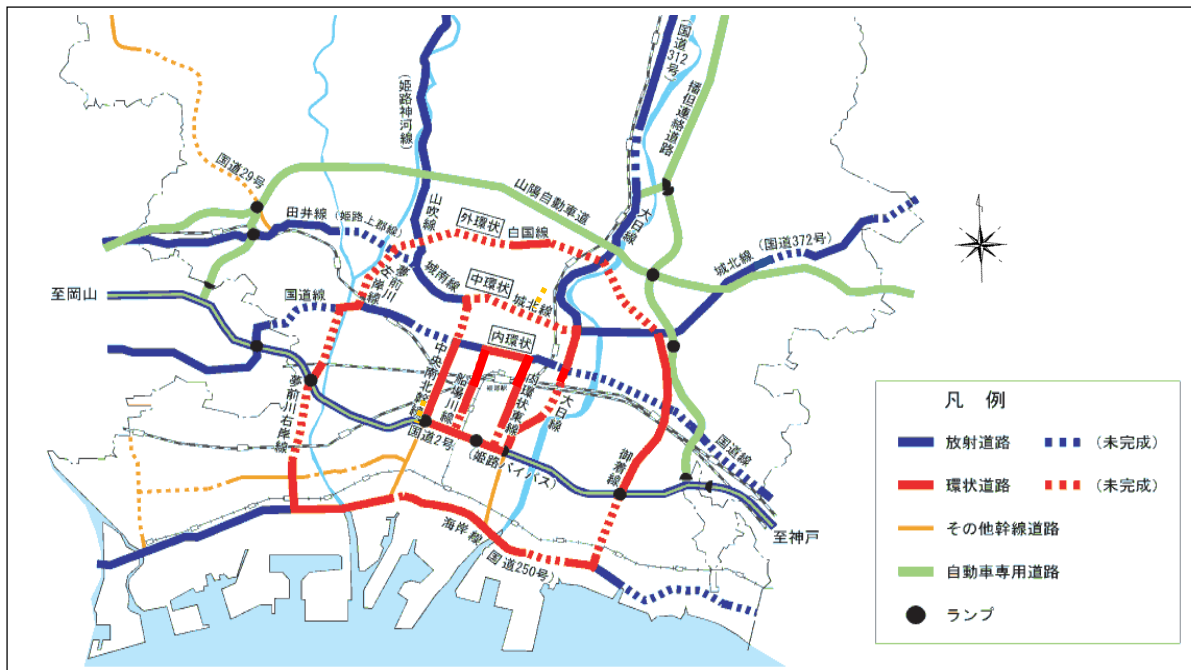
地域間交流を支えるため、地域課題に対応した国道・県道の整備を推進

<主な事業予定箇所>

- ① 中心市街地の放射環状道路網の形成
 - ・街路事業 (都)国道線〔姫路東工区〕姫路市
 - ・街路事業 (都)城東線〔河間工区〕姫路市
- ② それ以外の幹線道路の整備
 - ・道路事業 (主)西脇八千代市川線〔下牛尾〕市川町
 - ・道路事業 (一)西田原姫路線〔西田原〕福崎町



(都)国道線〔姫路東工区〕(姫路市)



2 日々の暮らしを支える道路整備

日々の暮らしを支える渋滞対策、踏切安全対策などを推進

<主な事業予定箇所>

- ・道路事業 (主)太子御津線〔茶ノ木踏切〕(バイパス) 姫路市
- ・道路事業 (一)長谷市川線〔澤〕(踏切拡幅) 市川町
- ・交通安全施設事業 (一)大江島太子線(交差点改良) 姫路市



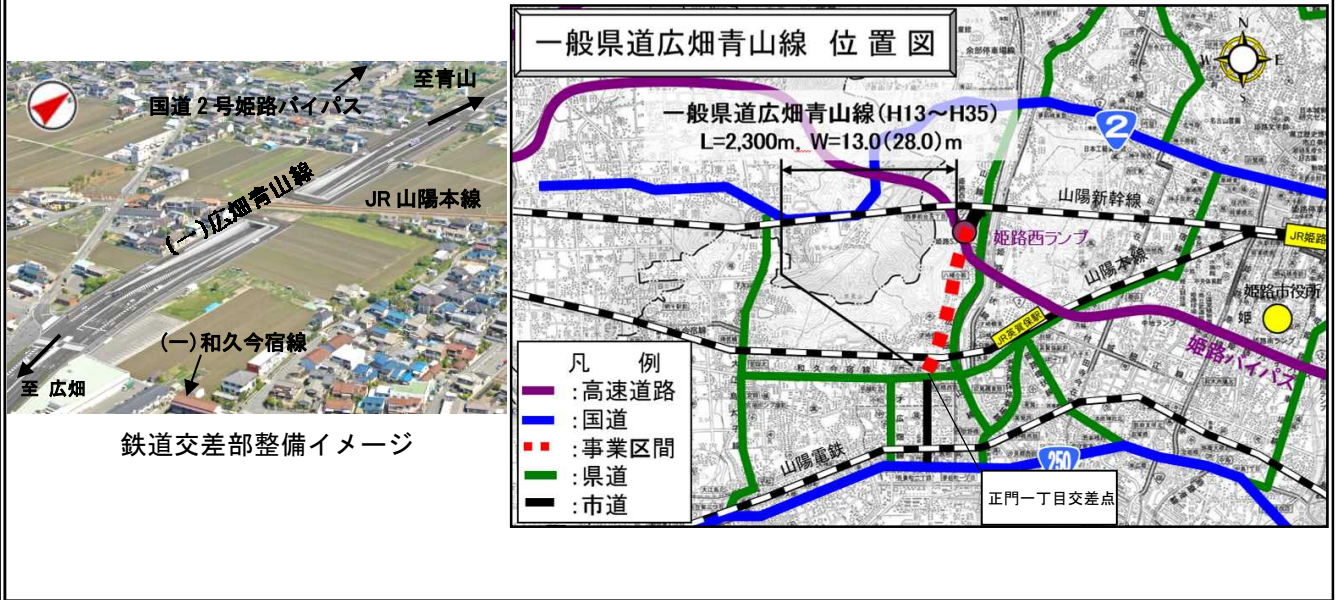
(一) 太子御津線の渋滞

JR 網干駅西側の茶ノ木踏切 (姫路市網干区)

【地域創生支援事業】

(一) 広畑青山線〔夢前川右岸線〕 姫路市

工場等が集結する姫路市臨海部と国道2号姫路バイパス姫路西ランプを直結するバイパス整備を行うことにより、交通渋滞の解消を図るとともに、姫路市臨海部へのアクセス向上により、地域の活性化を図る。



3 安心・快適な都市基盤の整備

良好な市街地の形成や都市の健全な発展を図るため、街路網整備や下水道の整備を推進

<主な事業予定箇所>

- ① 都市内道路ネットワークの強化を図る道路整備
・街路事業 (都)荒川線〔井ノ口工区〕姫路市
- ② 下水道施設の改築
・下水道事業 揖保川流域下水道(改築更新) 姫路市他



(都)荒川線(姫路市)



揖保川浄化センター(姫路市網干区)

4 中心市街地等の活性化

既存市街地の公共施設の改善や宅地の利用増進を図るため、土地区画整理事業を推進

<主な事業予定箇所>

- ・土地区画整理事業 英賀保駅周辺地区 姫路市

5 歩行者・自転車の安全性を高める道路整備

自転車レーンや路肩のカラー舗装等による視覚的分離により、安全かつ快適な歩行者と自転車の通行空間を確保するとともに、従来から実施している歩道設置に加え、通学路の安全対策を強化

<主な事業予定箇所>

- ・交通安全施設事業 (一)石倉玉田線 (歩道設置) 姫路市
- ・交通安全施設事業 (一)和久今宿線 (歩道リニューアル) 姫路市
- ・交通安全施設事業 (主)西脇八千代市川線 (歩道設置) 市川町
- ・交通安全施設事業 (主)三木宍粟線 (路肩拡幅) 福崎町



(一)石倉玉田線 (姫路市書写)



(主)西脇八千代市川線 (市川町上瀬加)

6 誰もが安全で安心して暮らせる住まいの提供

安全で安心して暮らせるよう、耐震化・バリアフリー化等の推進や防災・防犯等に配慮した県営住宅の整備を推進

<主な事業予定箇所>

- ・県営住宅事業 姫路御着住宅 姫路市

7 農林水産基盤の整備

効率的・安定的に農林水産業が展開され、農林水産業の多面的機能が十分発揮されるよう、農業・林業・水産業の基盤整備を推進

<主な事業予定箇所>

- ・ほ場整備事業 山崎 (区画整理) 福崎町
- ・林道事業 千ヶ峰・三国岳線 (林道新設) 神河町
- ・漁港事業 家島漁港 (防波堤) 姫路市



山崎〔区画整理〕 (福崎町山崎)



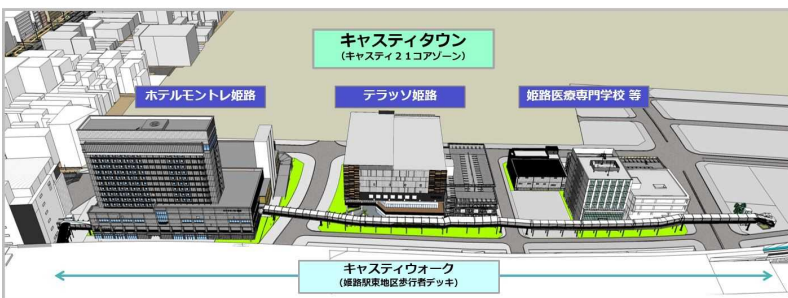
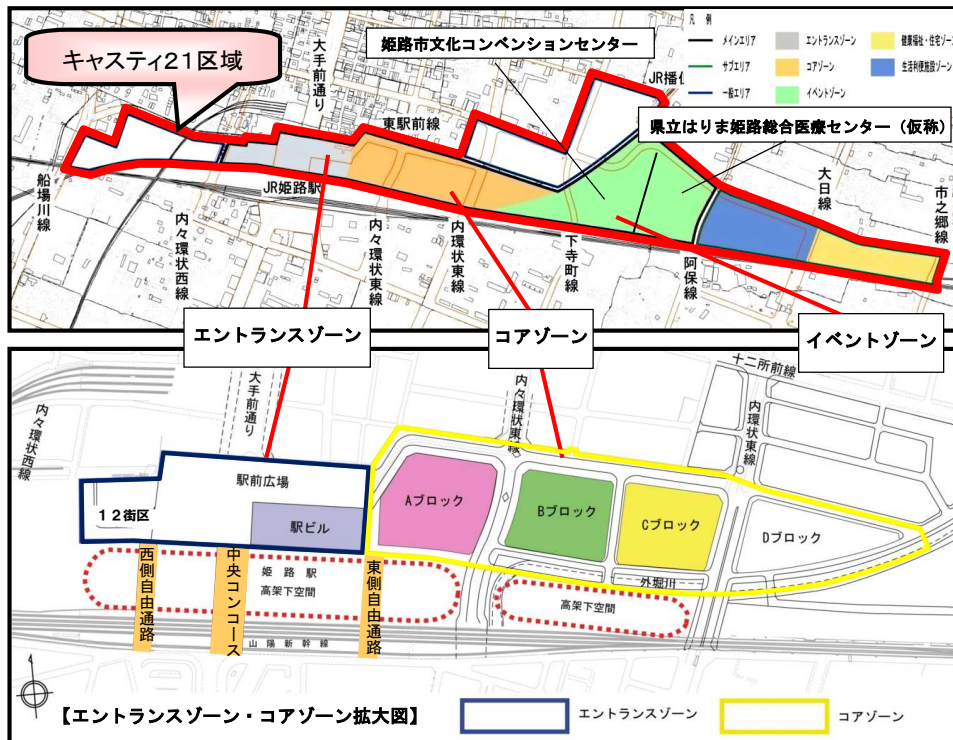
家島漁港 (姫路市家島町)

《姫路駅周辺の“顔づくり”の推進》

播磨地域の中心である姫路市の新しい顔づくりのため、「姫路市都心部まちづくり構想（平成18年3月策定）」に基づく整備推進に協力していく。なおコアゾーンは2018（平成30）年7月に完成、イベントゾーンは2022年度の完成を目指している。

○イベントゾーン

姫路市文化コンベンションセンターの整備が2021年秋の供用を目指して進められている。また、その東隣では、県立姫路循環器病センターと製鉄記念広畑病院を統合再編整備し、県立はりま姫路総合医療センター（仮称）の整備が2022年度の開院を目指して進められている。これら施設整備と併せて、市とも連携しながら（都）国道線など周辺街路網の整備を推進している。



Ⅲ 「つなぐ」 次世代につなぐ社会基盤の形成

1 播磨臨海地域道路の整備推進

県土の骨格を形成し、国道2号姫路・加古川バイパスの大渋滞を解消するとともに、播磨臨海地域における製造業の活性化等を図る播磨臨海地域道路の整備を推進

<主な事業予定箇所>

- ・道路事業 播磨臨海地域道路(自動車専用道路)国道2号姫路バイパス姫路JCT～広畑



播磨臨海地域道路(姫路市)

2 姫路港(国際拠点港湾)の機能強化・利用促進

物流・産業・交流を支える港湾の機能強化を推進するとともに、旅客船利用者の利便性・快適性の向上と賑わいの創出を図る姫路港旅客ターミナルエリアのリニューアルを推進

<主な事業予定箇所>

- ・港湾事業 姫路港〔広畑地区〕(臨港道路広畑線改良) 姫路市
- ・港湾事業 姫路港〔須賀地区〕(姫路港旅客ターミナルエリアリニューアル) 姫路市



姫路港〔広畑地区〕(姫路市広畑区)



姫路港〔須賀地区〕(姫路市飾磨区)

3 計画的・効率的な老朽化対策

社会基盤施設の老朽化の割合が急増することを踏まえ、適時適切な修繕・更新により、総コストの低減と予算の平準化を図るため、計画的・効率的に老朽化対策を推進

<主な事業予定箇所>

- ・道路保全事業 (一)大柳仁豊野線〔仁豊野橋〕(耐震対策・橋梁補修) 姫路市
- ・河川事業 (二)汐入川(矢板護岸老朽化対策) 姫路市
- ・海岸事業 姫路港海岸〔大江島地区〕(大江島排水機場更新) 姫路市



(一)大柳仁豊野線〔仁豊野橋〕(姫路市仁豊野)


姫路港海岸〔大江島地区〕(姫路市網干区)

4 都市の環境改善

安全で快適な通行空間の確保、防災機能の強化、優れた景観の保全と形成などのため、無電柱化を推進

<主な事業予定箇所>

- ・道路事業 (国)312号〔砥堀〕(現道拡幅) 姫路市
- ・街路事業 (都)城東線〔河間工区〕(現道拡幅) 姫路市



(都)城東線〔河間工区〕(姫路市)

＝ ≪三者(住民・企業・行政)一体となった河川環境改善の取組≫ ＝ ＝ ＝ ＝ ＝ ≧

外堀川河川環境改善・再生プロジェクトの推進


姫路の中心部を流れ、毎年「川まつり」が開催されるなど地域住民に親しまれている外堀川は、水草が異常繁殖し川面を覆い、ゴミのポイ捨ても重なり河川環境の悪化が著しくなっている。このため、社会基盤整備プログラム以外の取組として、検討委員会(平成30年3月設置:自治会代表者、学識経験者、県、市等で構成)において「外堀川河川環境向上計画」を策定し、「住民、企業、行政等の協働による一斉清掃」や「河川愛護の啓発」などの取組を推進している。



外堀川 一斉清掃 (H30.12)

番号	事業名	河川・路線名〔工区〕	事業場所	事業概要	前期 (2019~2023)			後期 (2024~2028)			分野別計画等 ※2																														
					継続	着手	完了	着手	完了	継続	①	②	③	④	⑤	⑥	⑦	⑧	⑨	⑩	⑪	⑫	⑬	⑭	⑮	⑯	⑰	⑱													
90	砂防	坊崎(1)地区	姫路市家島町坊勢	法面工	●		●										●																								
91	砂防	長谷(1)地区	神河町長谷	待受擁壁工	●		●										●																								
92	砂防	岩屋(1)地区	神河町岩屋	待受擁壁工	●		●										●																								
93	砂防	鍛冶(3)地区	神河町鍛冶	待受擁壁工	●		●										●																								
94	砂防	岡町(1)地区	姫路市岡町	法面工		●	●										●																								
95	砂防	白国地区	姫路市白国4丁目	待受擁壁工		●	●										●																								
96	砂防	管内18箇所	管内	砂防堰堤工 等		●				●							●																								
97	港湾	姫路港〔中島地区〕等2箇所	管内	岸壁等老朽化対策	●		●																													●					
98	港湾	姫路港〔中島地区〕	姫路市飾磨区	橋梁耐震 L=1,100m(飾磨臨海大橋)		●				●																															●
99	港湾	姫路港〔網干地区〕	姫路市網干区興浜	橋梁耐震 L=473m(網干臨海大橋)					●	●																															●
100	港湾	姫路港〔網干地区〕	姫路市網干区興浜	橋梁耐震 L=156m(網干海浜大橋)					●	●																															●
101	港湾	姫路港〔広畑地区〕	姫路市広畑区	臨港道路広畑線改良 L=1,100m		●								●																										●	
102	港湾	姫路港〔網干沖地区〕	姫路市網干区	廃棄物埋立護岸(第1期) L=1,652m	●		●																																	●	
103	港湾	姫路港〔網干沖地区〕	姫路市網干区	廃棄物埋立護岸(第2期) L=1,100m					●				●																											●	
104	港湾	姫路港〔須加地区〕	姫路市飾磨区	姫路港旅客ターミナルエリアリニューアル		●								●																										●	
105	港湾	家島港〔網手地区〕	姫路市家島町	防波堤 L=275m 物揚場(-3.5m)(-4.0m) L=120m	●					●																														●	
106	港湾	姫路港〔浜田地区〕	姫路市網干区	廃棄物埋立護岸 L=500m		●				●																														●	
107	海岸	姫路港海岸〔大江島地区〕	姫路市網干区大江島	大江島排水機場更新		●				●																														●	
108	海岸	姫路港海岸〔的形地区〕	姫路市の形	的形排水機場更新					●				●																											●	
109	海岸	姫路港海岸〔飾磨地区〕等2箇所	管内	護岸老朽化対策		●				●				●																										●	
110	下水道	揖保川流域下水道	姫路市、たつの市、宍粟市、太子町	水処理設備改築更新 下水処理施設耐震補強 等	●									●																									●		
111	下水道	兵庫西流域下水汚泥広域処理場	姫路市、たつの市、太子町、揖保川流域下水道	汚泥処理設備改築更新 下水処理施設耐震補強 等	●									●																									●		
112	県住	姫路御着住宅	姫路市御国野町	第3~4期 計画55戸	●		●																																	●	
113	県住	姫路書写住宅	姫路市書写	第2~4期 計画150戸	●		●																																	●	
114	県住	姫路花田鉄筋	姫路市花田町	現況(中層190戸)					●				●																											●	
115	県住	姫路青山鉄筋(第2)	姫路市青山南	現況(中層130戸)					●				●																											●	
116	ため池	三ツ池中池	姫路市夢前町杉之内	堤体41m	●		●											●																						●	
117	ため池	三ツ池下池	姫路市夢前町杉之内	堤体53m	●		●												●																					●	
118	ため池	明神池	姫路市夢前町神種	堤体32m	●		●												●																					●	
119	ため池	太尾中池	姫路市豊富町豊富	堤体95m	●		●													●																				●	
120	ため池	相野大池	姫路市相野	堤体300m	●		●														●																			●	
121	ため池	太尾奥池	姫路市豊富町豊富	堤体61m	●		●														●																			●	

【路号】(国)国道、(主)主要地方道、(一)一般県道、(都)都市計画道路、(一)一級河川、(二)二級河川



姫路港と旅客船「ロストラル」(姫路市)

ご意見・お問い合わせ先

兵庫県 中播磨県民センター

〒670-0947 姫路市北条1-98

姫路土木事務所 企画調整担当

TEL 079-281-9441

FAX 079-281-4948

姫路農林水産振興事務所

TEL 079-281-9275

FAX 079-222-9943

※中播磨県民センターのホームページでもご覧いただけます。

URL http://web.pref.hyogo.lg.jp/area/c_harima/index.html