


六種 (取水口)

# 六種水系図 )



9-2  
00  
尼崎市 1



# 西宮市水路指定図

H16・4・1

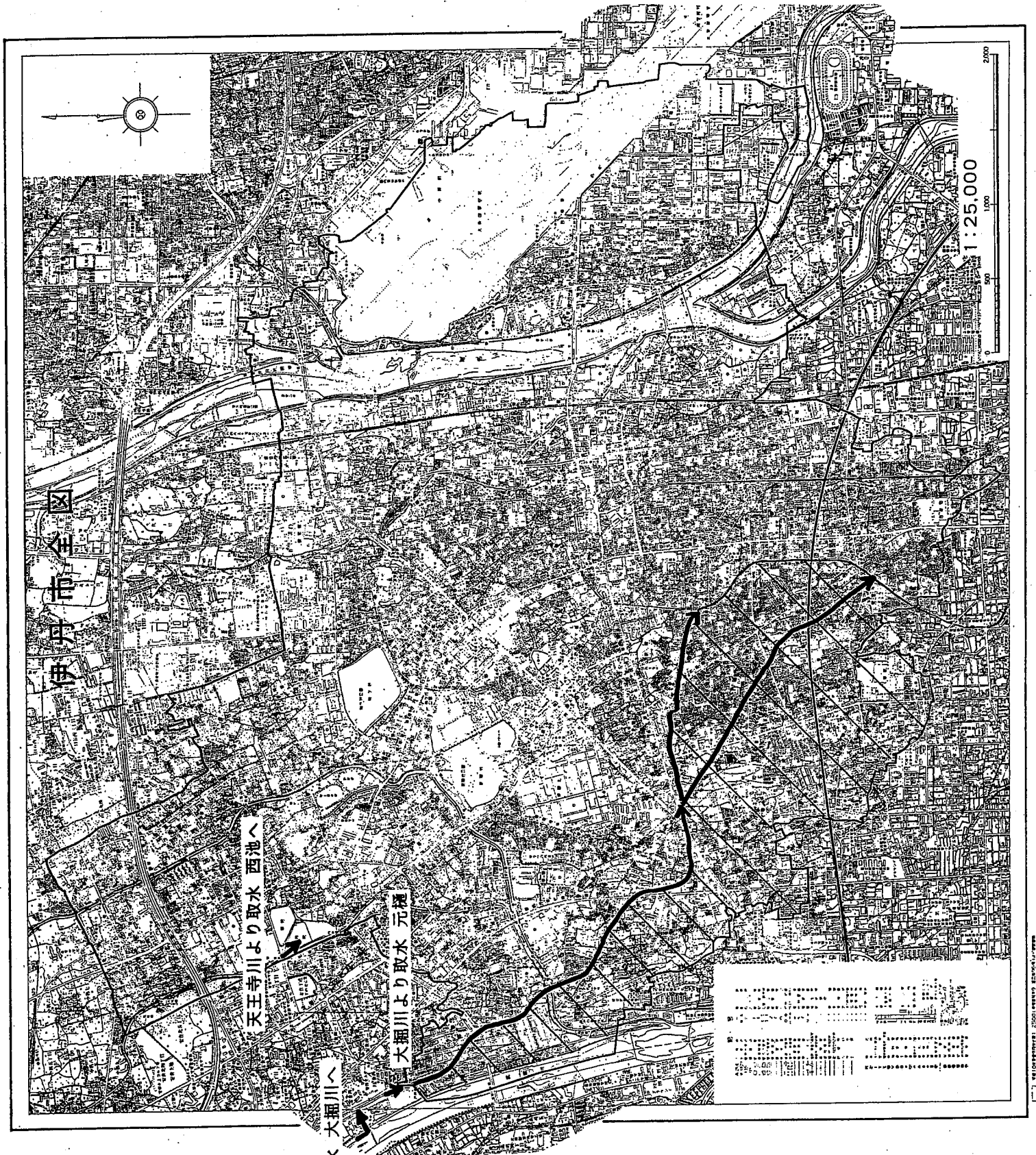


凡 例	
——	西宮市境界
——	西宮市水路
——	公共下水道 (雨水渠)
——	公共下水道 (雨水渠) 上の専用歩道
——	二 次 河 川
——	地盤が固く保つる水路
——	穿通指定水路
——	私有水路
——	公共下水道管
——	下水道管
——	道路新道
——	私有地



1:10,000





伊丹市全図

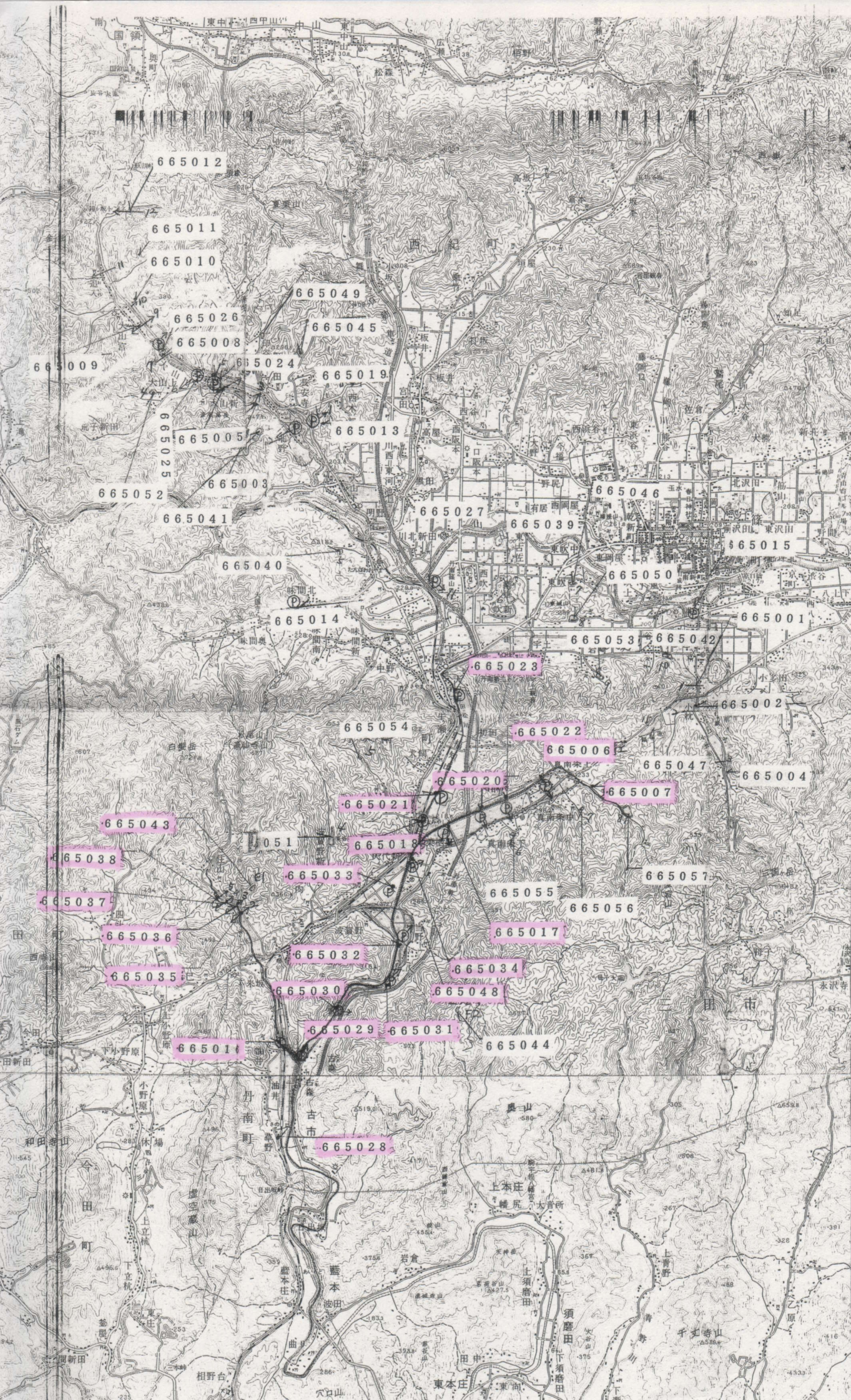
天王寺川より取水 西池へ

大堀川より取水 元瀬

武庫川より取水 大堀川へ

1:25,000





至和原

(JR線)

盛送  
石部  
北  
町  
待  
植

452A 三角点 124.7  
21.7 水準点 12.5

(小) (大)

遺物(小) 遺物(大)  
中高低地  
温泉・湯舎  
クワン等

玉御宮 園部

湿地  
堤防  
防波堤

1. 投影はユニバーサル  
子午線は東経136°
2. 図郭に付した短  
高さの基準は東
3. 高さの基準は東
4. 等高線の間隔は
5. 磁針方位は西偏
6. 図式は平成元年

行政区  
45.53°

兵庫 県

1. 水上郡 2.  
5. 三田市 6.

京都府

7. 天田郡

明治26年測量  
昭和48年編纂  
平成元年修正  
資料：昭和63年

1000m

篠山 市

6