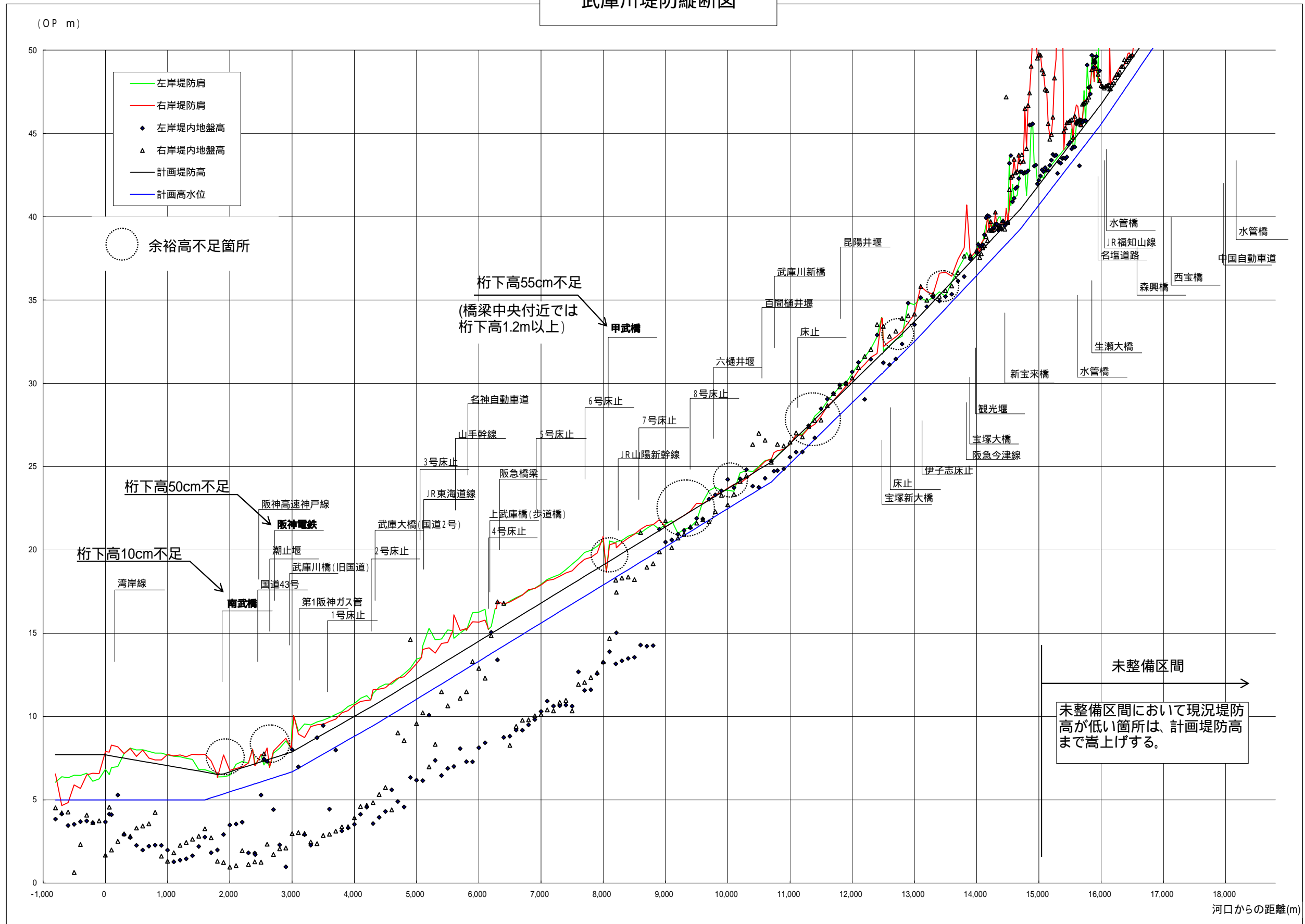


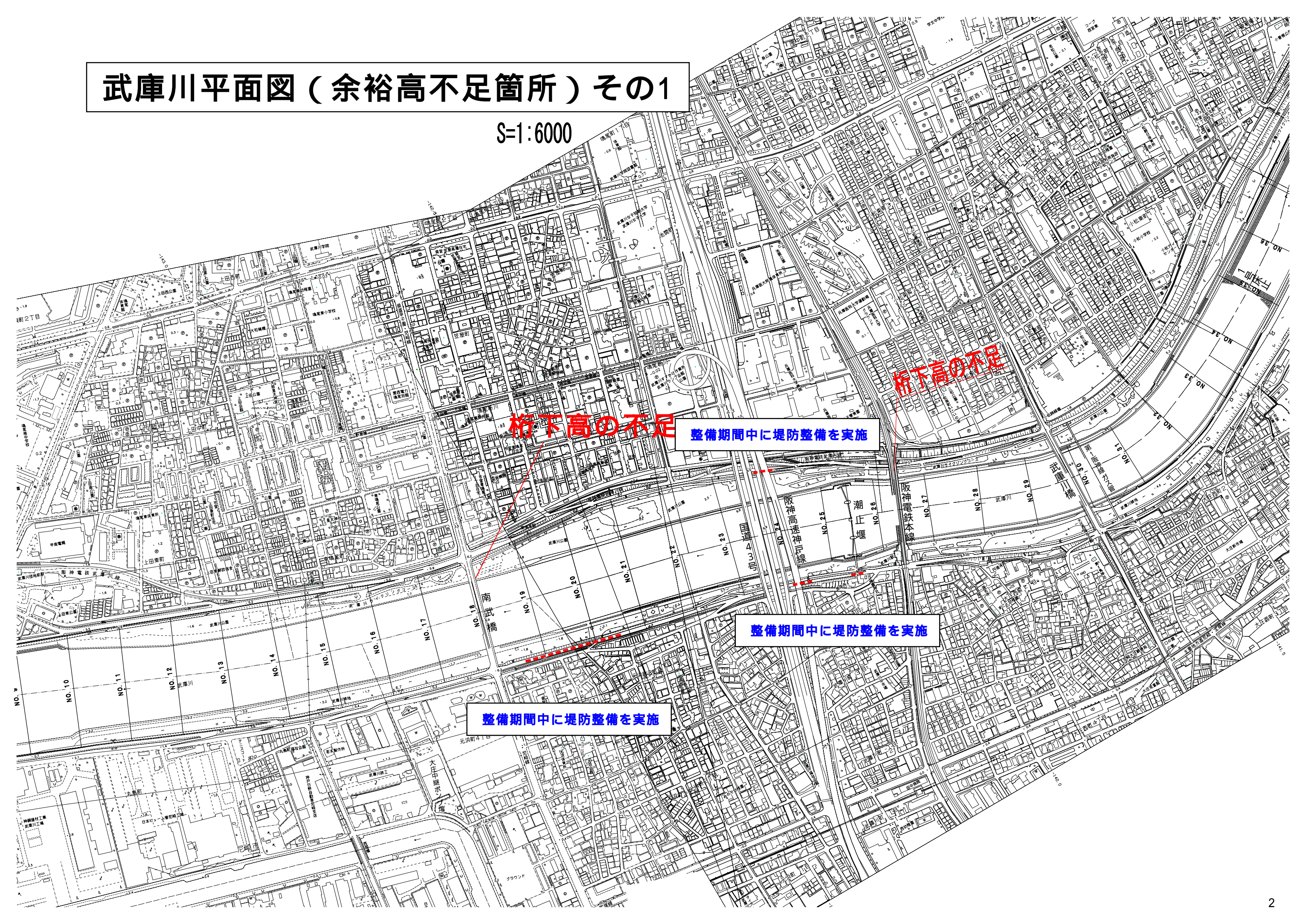
武庫川下流工区における堤防高さの状況

武庫川堤防縦断図



武庫川平面図（余裕高不足箇所）その1

S=1:6000



橋下高の不足

整備期間中に堤防整備を実施

橋下高の不足

整備期間中に堤防整備を実施

整備期間中に堤防整備を実施

武庫川平面図（余裕高不足箇所）その2

S=1:6000

整備期間中に堤防整備を実施

整備期間中に堤防整備を実施

整備期間中に堤防整備を実施

桁下高の不足

武庫川平面図（余裕高不足箇所）その3

整備期間中に堤防整備を実施

整備期間中に堤防整備を実施

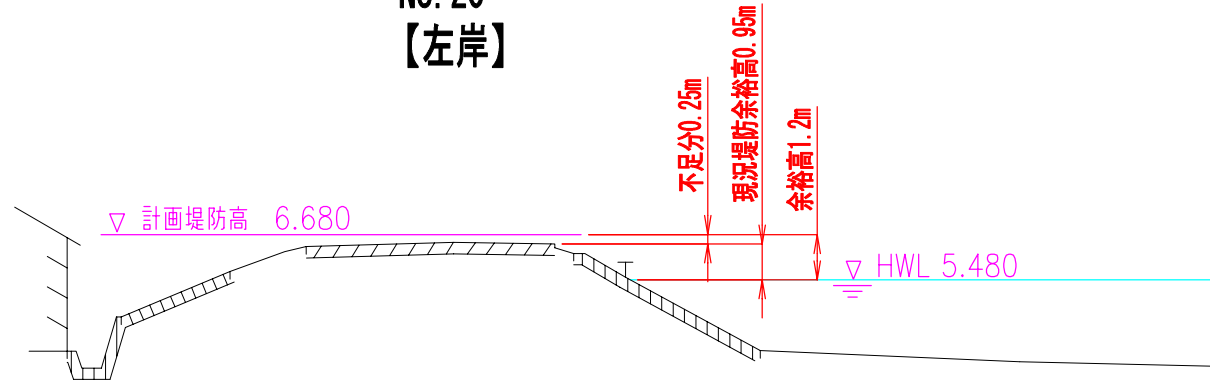
整備期間中に堤防整備を実施

整備期間中に堤防整備を実施

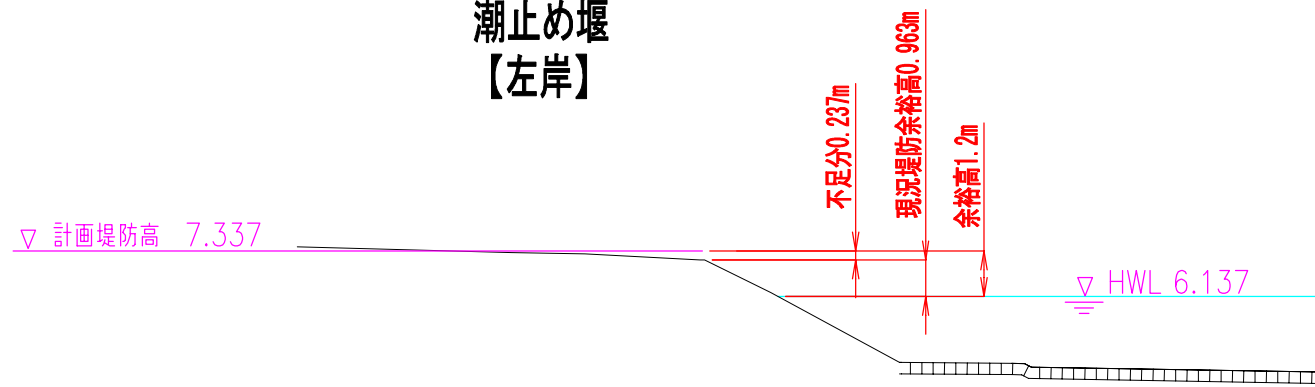
現況堤防断面図

S=1:200

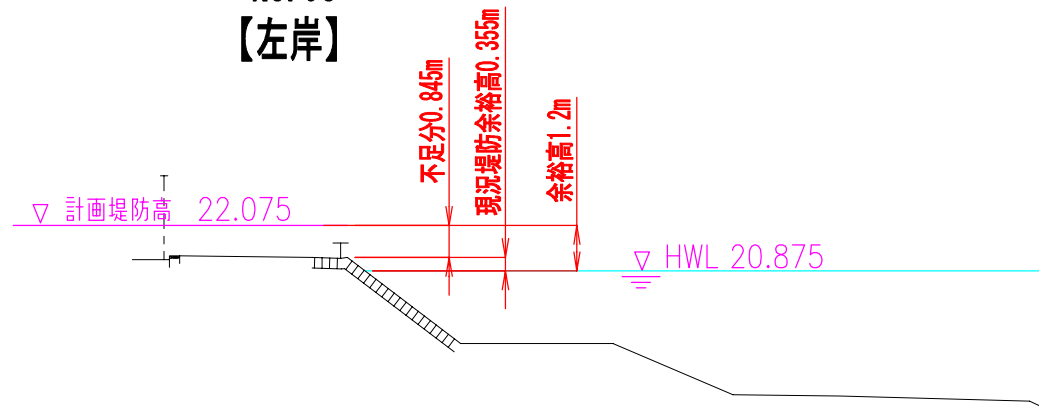
NO. 20
【左岸】



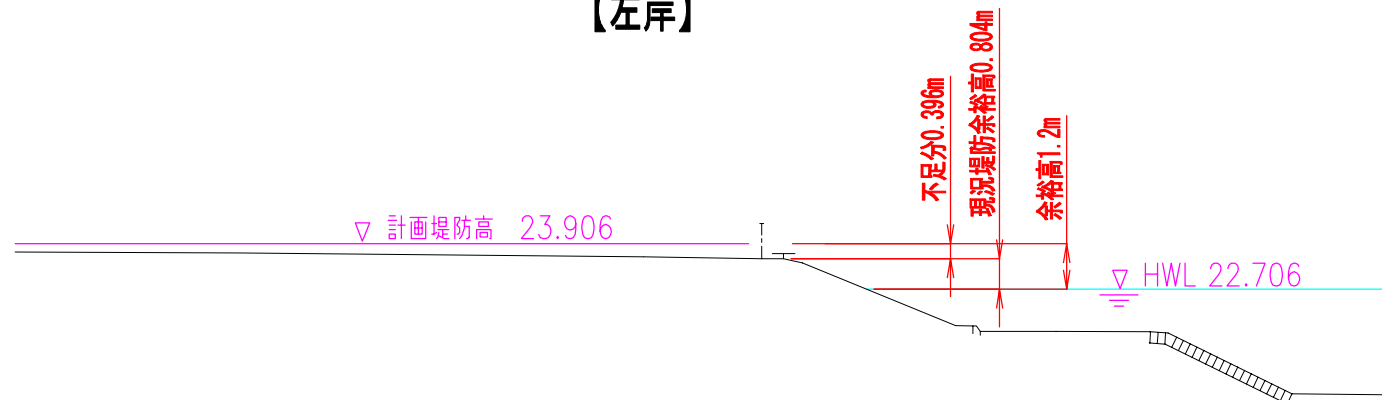
潮止め堰
【左岸】



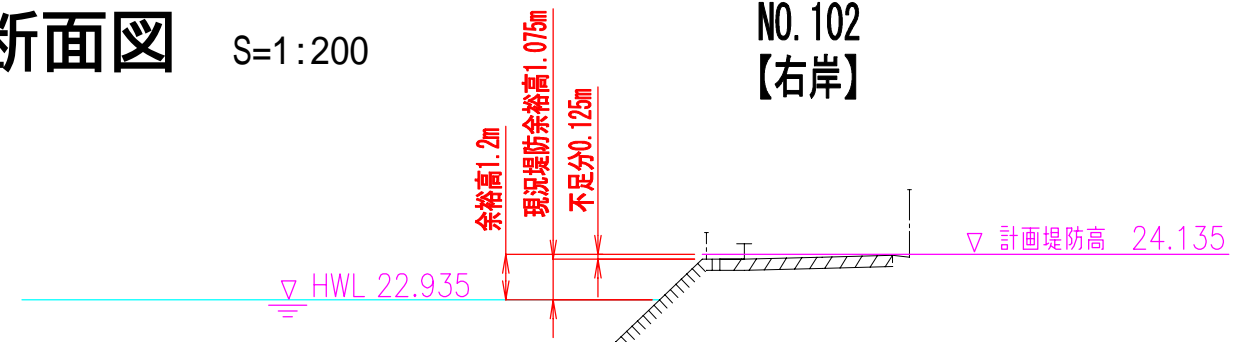
NO. 93
【左岸】




NO. 101
【左岸】



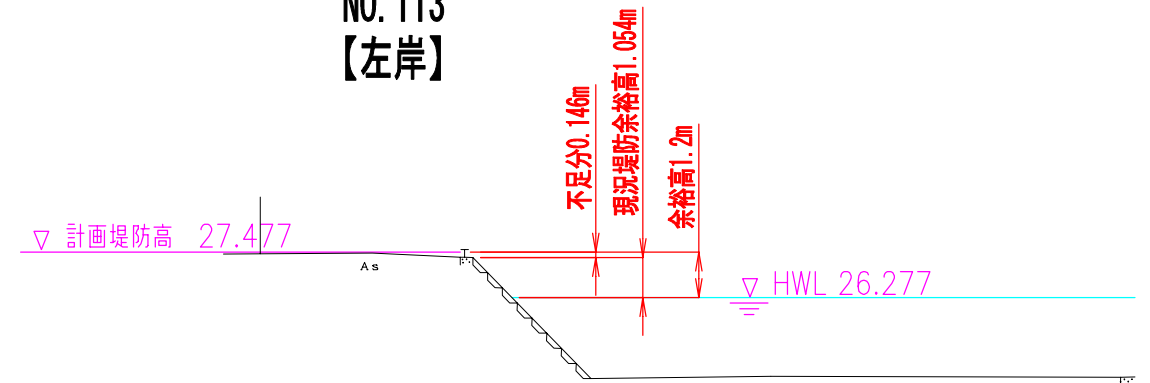
NO. 102
【右岸】



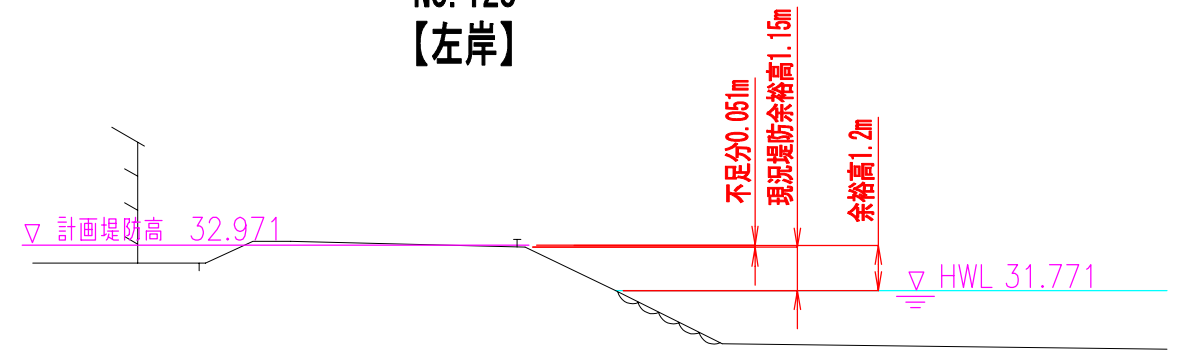
NO. 113
【右岸】



NO. 113
【左岸】



NO. 128
【左岸】



NO. 135
【左岸】

