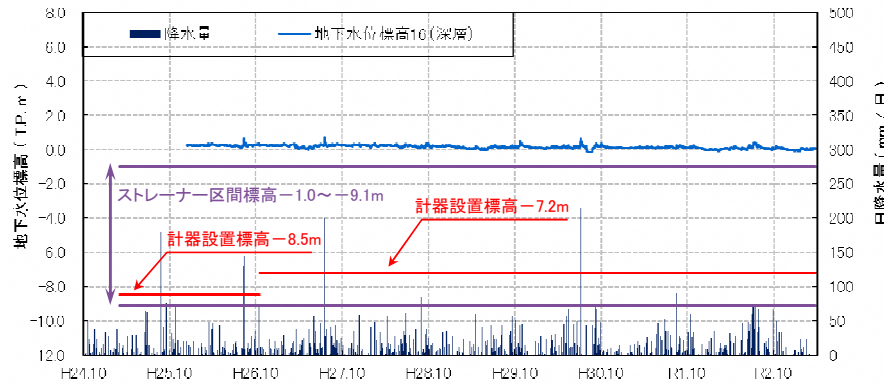


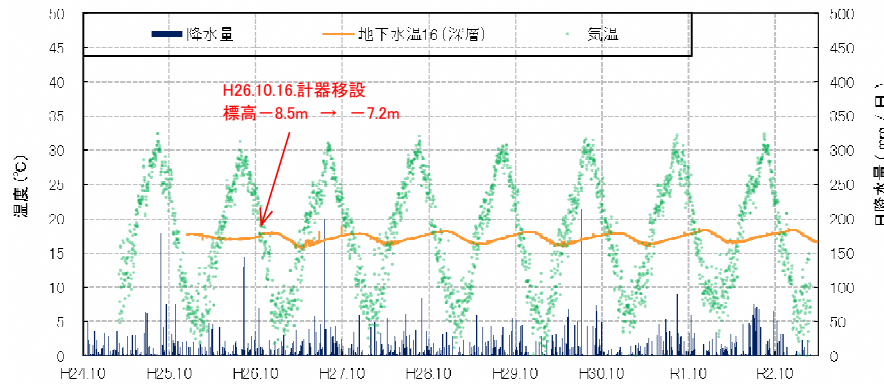
観測井番号:16(深層)

【地下水位】



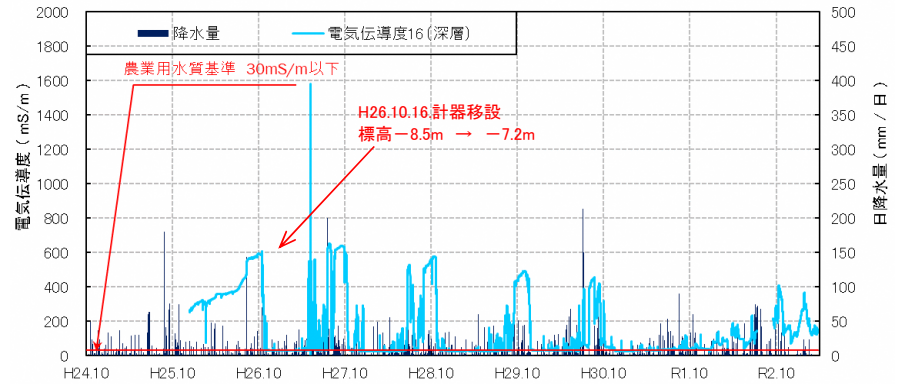
・地下水位は、降雨の影響により若干変動するものの、年間を通じて標高0.0m前後で安定している。変動幅は最大90cm程度である。

【地下水温】



・水温は16~18℃の幅で変動する。周期性をもっており、気温と比較して概ね4か月ピークがずれている。

【電気伝導度】



【水質分析結果】

水質分析結果										
		H26.2.5	H28.2.25	H29.1.19	H30.2.9	H31.2.15	R2.2.21	R3.2.19	水道水質基準	農業用水質基準
分析項目	単位	値	値	値	値	値	値	値		
塩化物イオン	mg/L	490	80	23	520	270	150	360	200mg/L 以下	/
水素イオン濃度 (pH)	-	7.9	7.3	7.1	7.4	7.4	7.3	7.7	5.8以上8.6以下	
電気伝導度	mS/m	/	/	25	190	130	87	180	/	30mS/m以下

・電気伝導度は、農業用水質基準値を超過し、塩水化の指標である塩化物イオン濃度も水道水質基準値を超過する場合もあり、海成粘土層のイオン成分または海水の影響により塩水化している。
 ・水素イオン濃度は、農業用水質基準を超過する場合もあるが、水道水質基準では基準値内である。