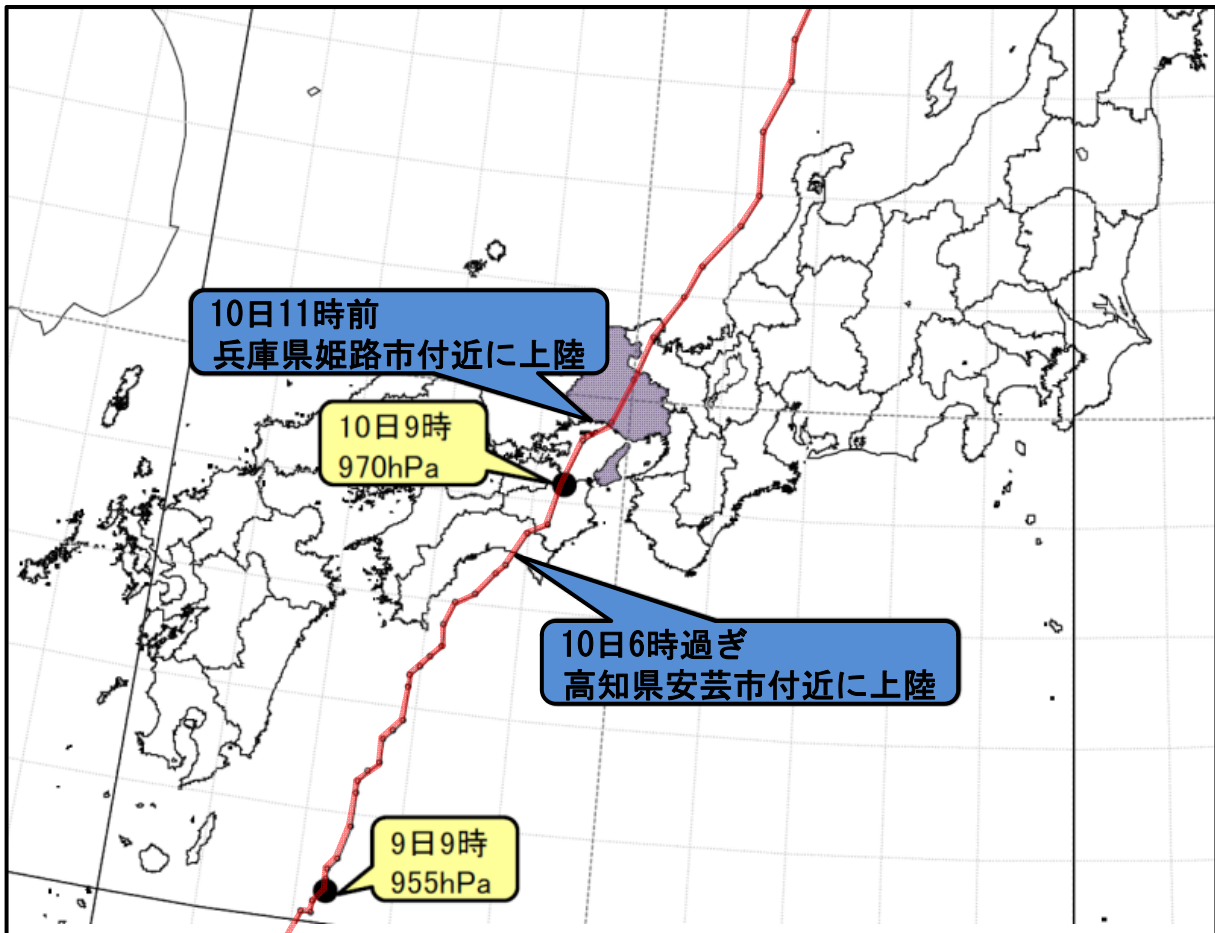


武庫川水系における 平成26年度災害状況 (台風第11号及び8月16日豪雨 災害状況)

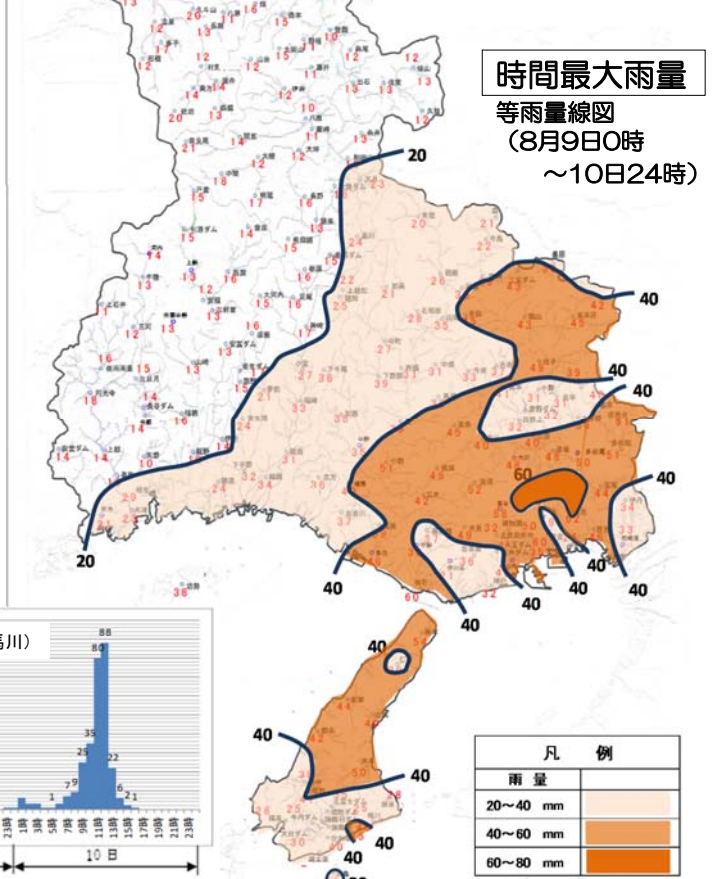
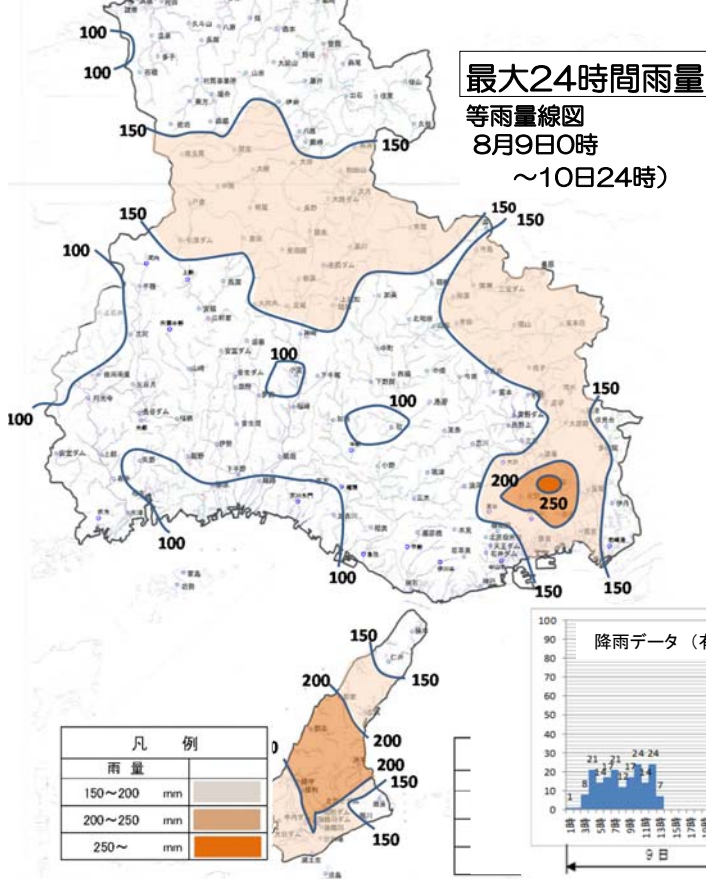
平成27年 3月 19日
兵庫県

台風第11号の概況



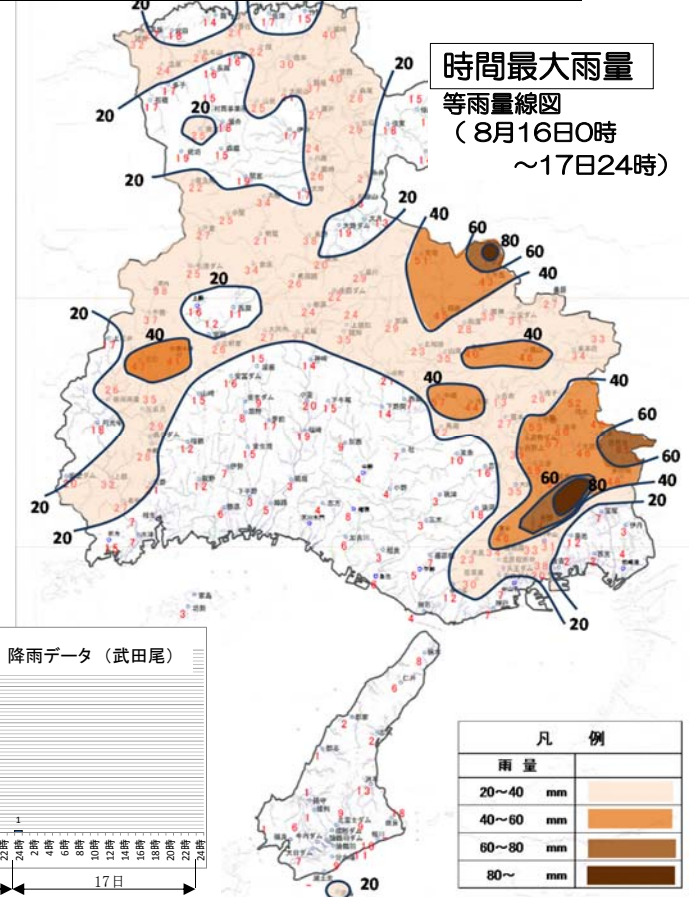
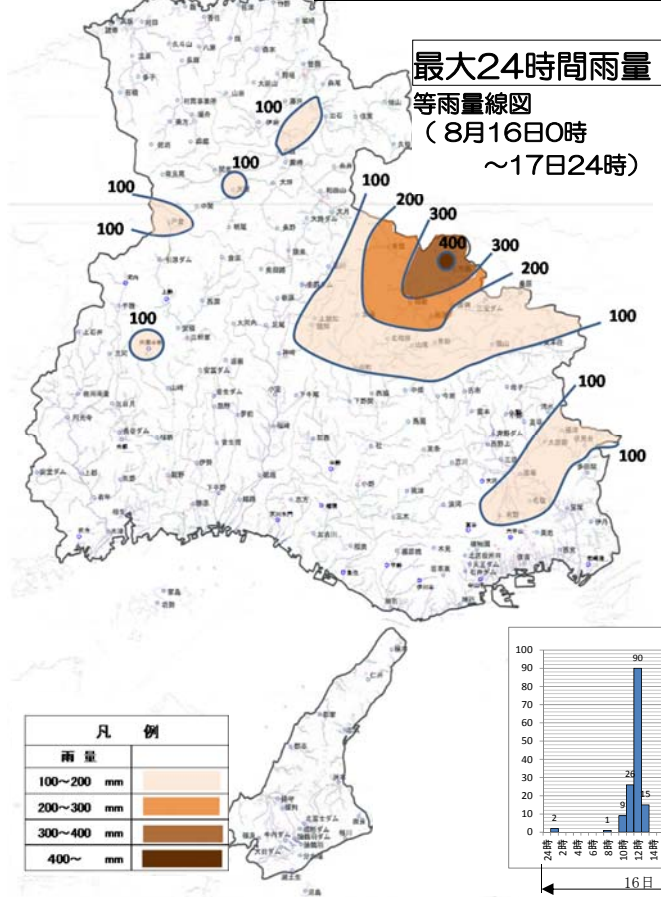
等雨量線図 (台風第11号)

雨量 (mm)	神戸 有馬川	阪神南 船坂	阪神北 大原野	東播磨 明石	北播磨 東条	中播磨 上越知	西播磨 戸倉	但馬 奈良尾	丹波 桑原	淡路 洲本 都志	
(最大1hr)	(88)	(87)	(36)	(60)	(45)	(22)	(14)	(21)	(38)	(50)	(42)
最大24hr	296	276	188	124	134	168	155	188	169	230	219

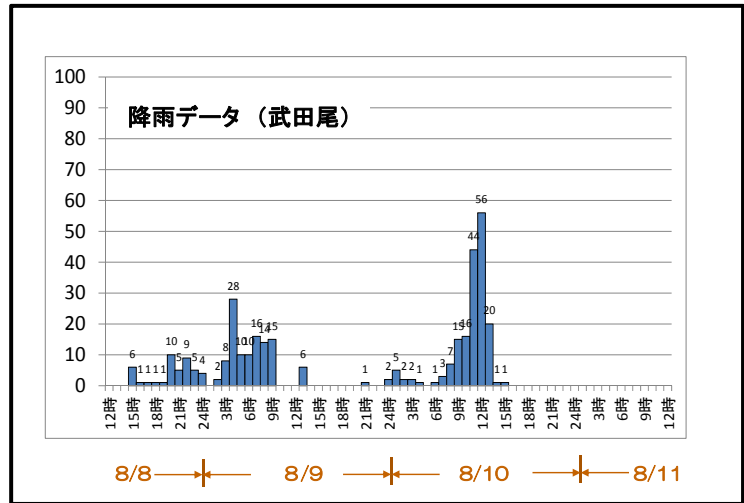
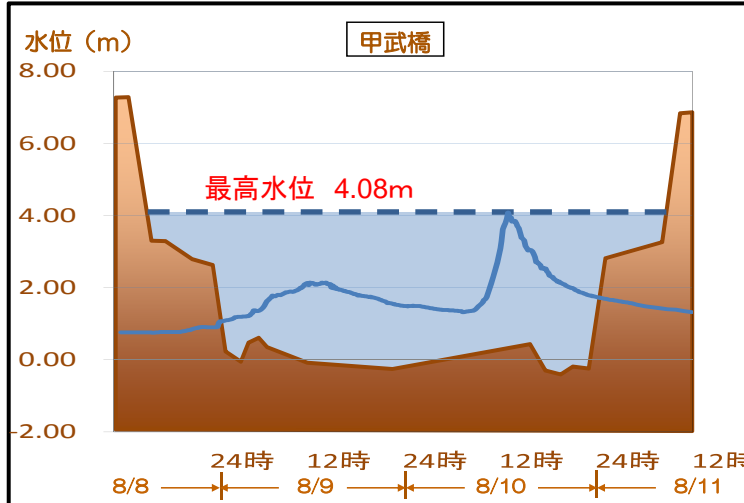
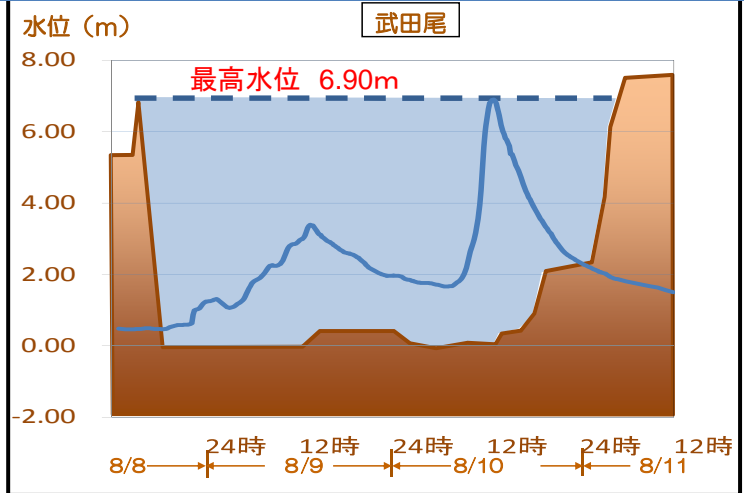
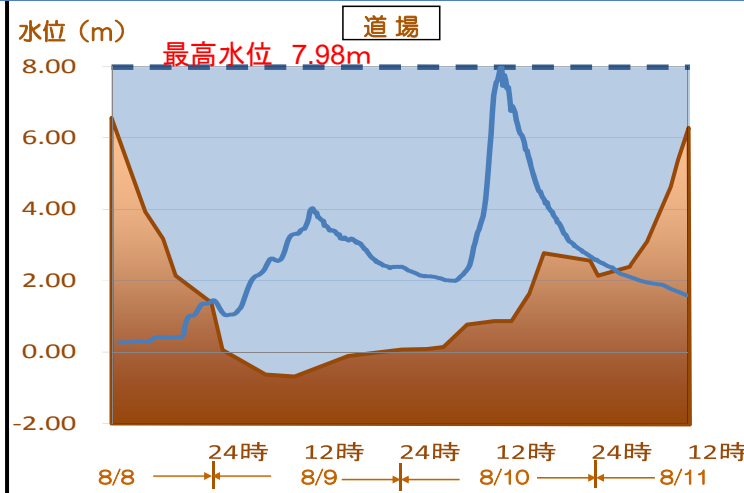


等雨量線図 (8月16日豪雨)

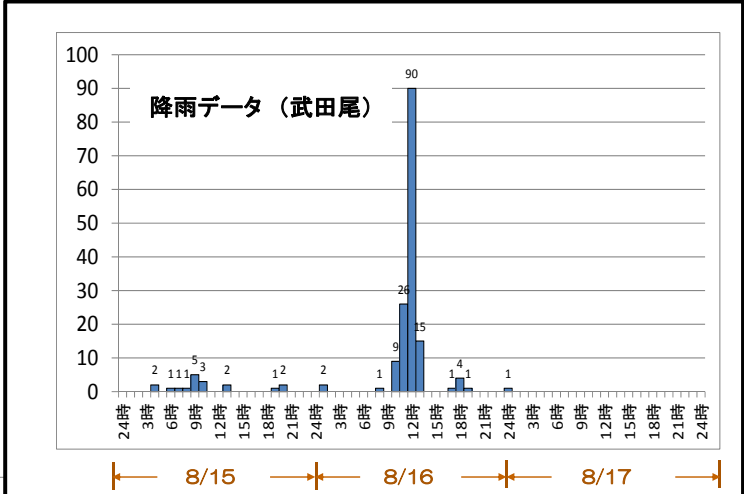
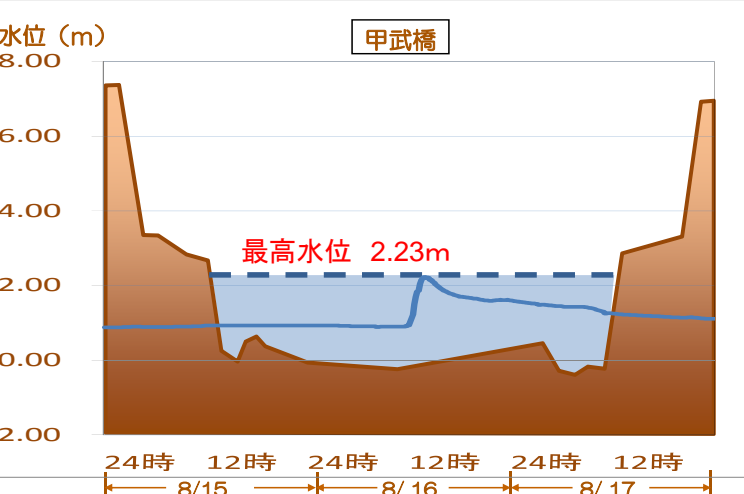
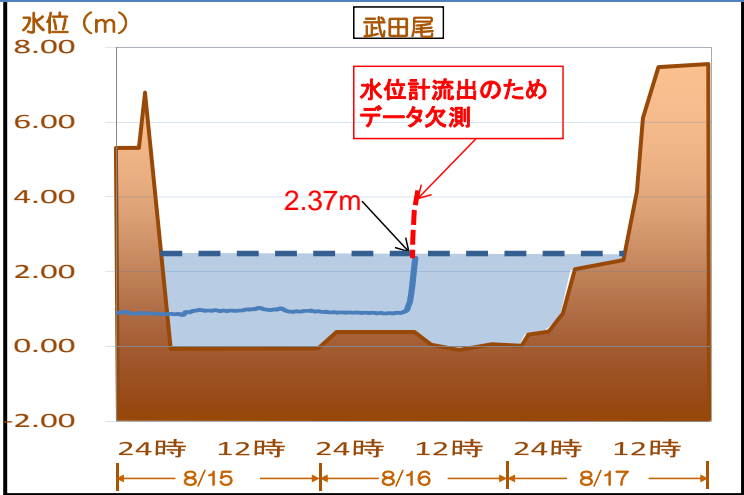
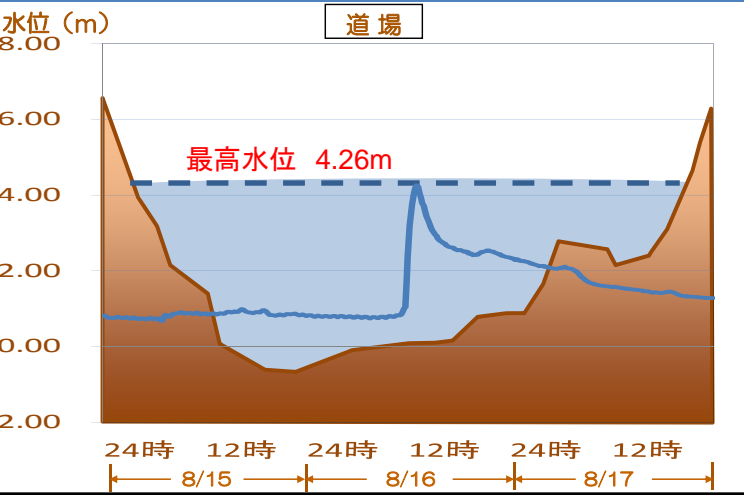
雨量 (mm)	神戸 有野	阪神南 名塩	阪神北 伏見台 武田尾	北播磨 加美	中播磨 越知	西播磨 戸倉	但馬 藪崎	丹波 北岡本 森 市島
(最大1hr)	(74)	(86)	(65) (90)	(29)	(35)	(27)	(26)	(91) (75) (43)
最大24hr	136	145	152 150	143	135	104	117	414 392 339



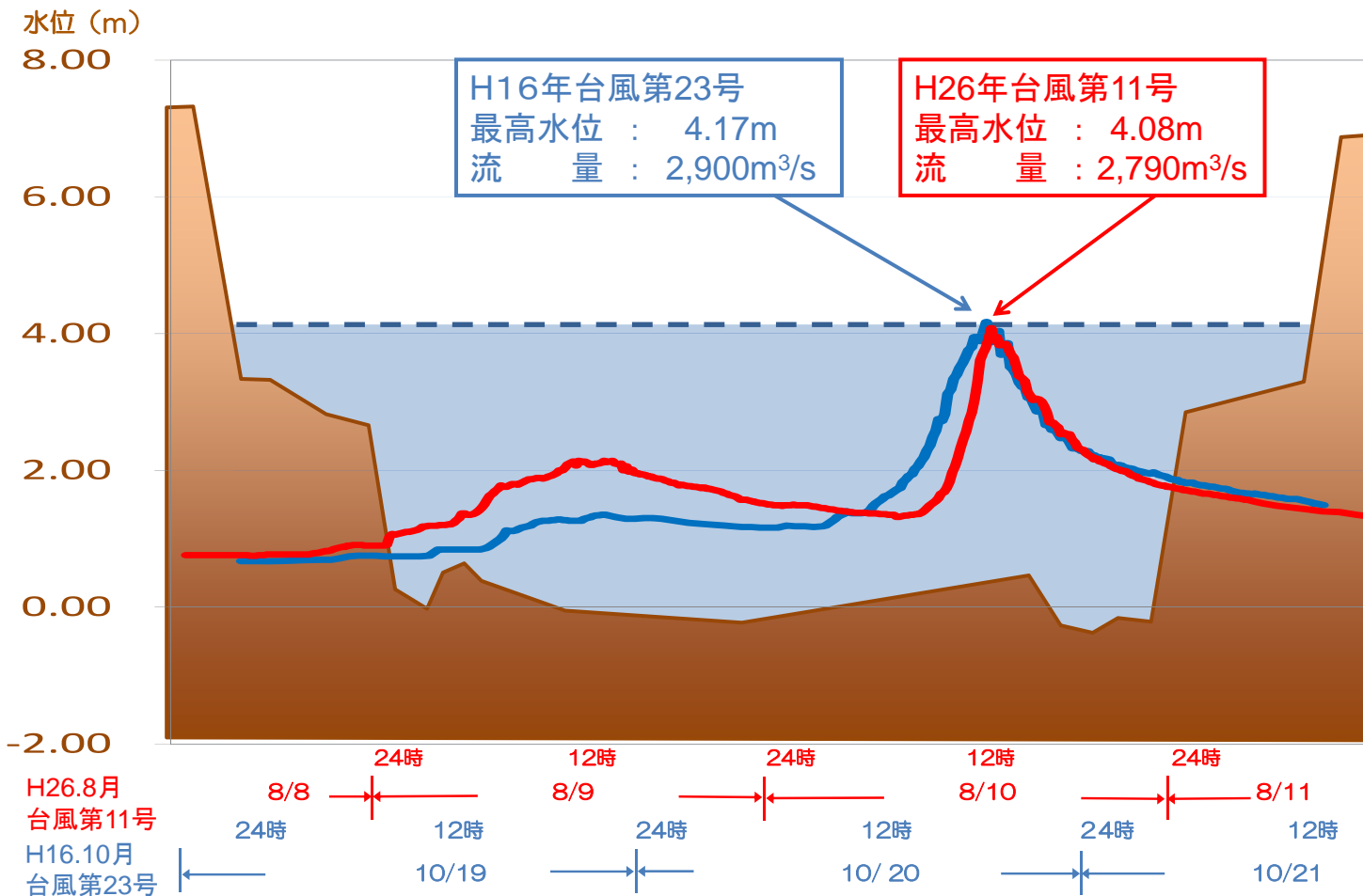
台風第11号水位記録 (甲武橋・武田尾・道場)



8月16日豪雨水位記録 (甲武橋・武田尾・道場)



H26(台風第11号)とH16年(台風第23号)の水位比較(甲武橋)



台風第11号 災害状況 (宝塚市) 武田尾住宅地区



8月16日豪雨 災害状況 (宝塚市) 武田尾住宅地区



台風第11号 災害状況 (神戸市北区) 道場地区



千苅浄水場

浄水場 入口

•台風第11号 災害状況


尼崎市大庄西町



宝塚市武庫川町（宝塚大橋左岸下流）



神戸市北区道場町



•台風第11号 支川の災害状況（三田市）

波豆川



末吉川



青野川



山田川

