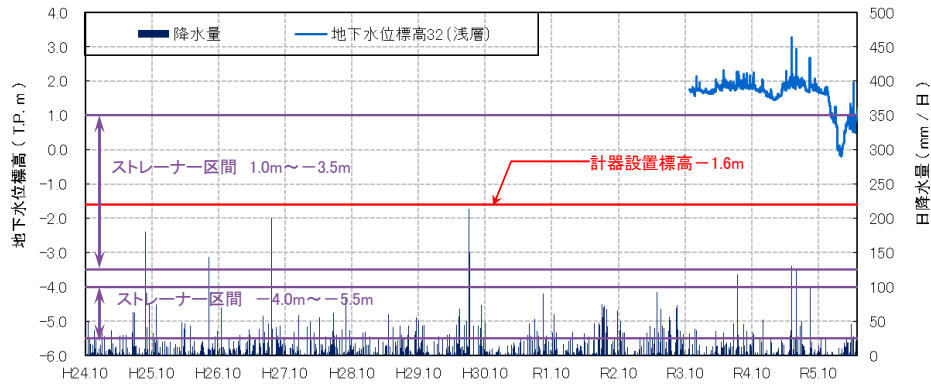


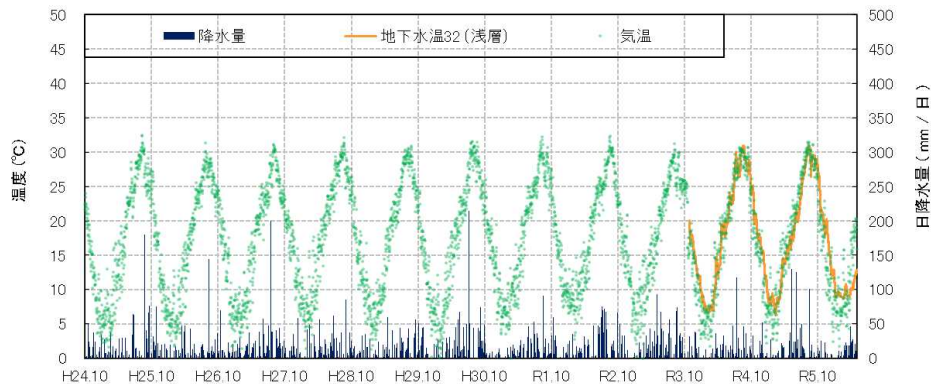
観測井番号:32(浅層)

【地下水位】



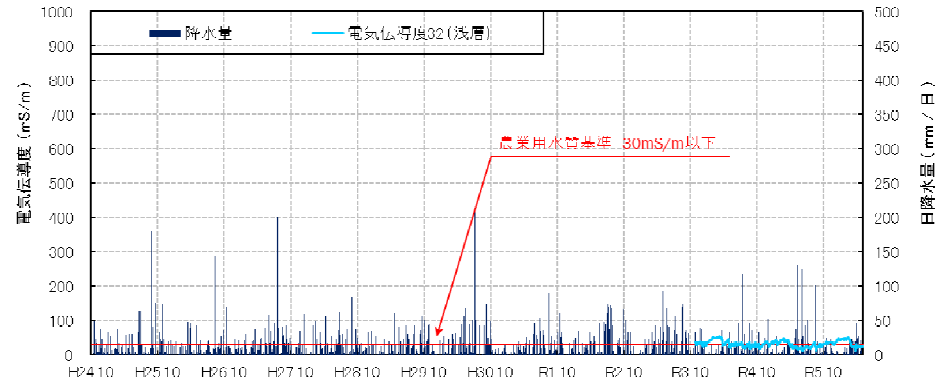
・地下水位は、令和5年10月までは標高1.8m前後で降雨の影響により敏感に変動する。令和5年11月からの河川工事による影響で水位低下がみられた。令和6年2月頃から回復傾向にある。

【地下水温】



・季節変動がみられ、気温と連動している。水温は6°C～31°Cの幅で変動する。

【電気伝導度】



【水質分析結果】

水質分析結果									
日付	R4 2.18	R5 2.24	R6 2.9						
分析項目	単位	値	値	値				水道水質基準	農業用水質基準
塩化物イオン	mg/L	71	69	77				200mg/L 以下	
水素イオン濃度 (pH)	-	7.3	7.5	7.6				5.8以上8.6以下	6.0以上7.5以下
電気伝導度	mS/m	47	45	49					30mS/m以下

・電気伝導度は、農業用水質基準値(30mS/m)を超過するが、塩水化の指標である塩化物イオン濃度は水道水質基準値を下回り、塩水化は認められない。
 ・水素イオン濃度は、R4.2.18、R5.2.24は農業用水質基準、水道水質基準ともに基準値内である。R6.2.9の水素イオン濃度は、農業用水質基準を超過するが、水道水質基準では基準値内である。