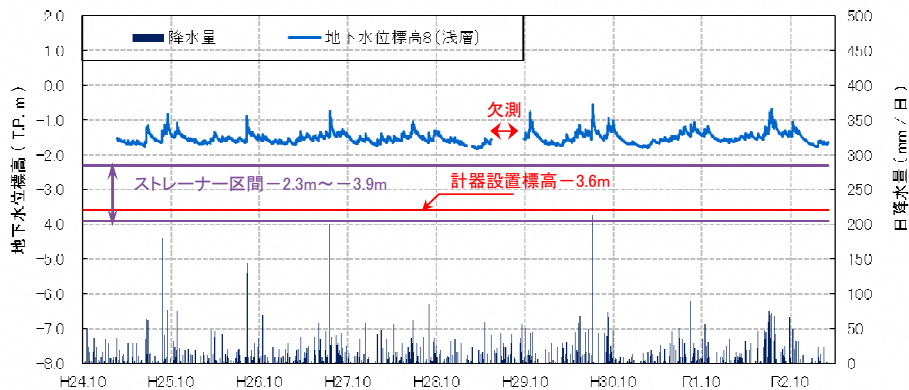


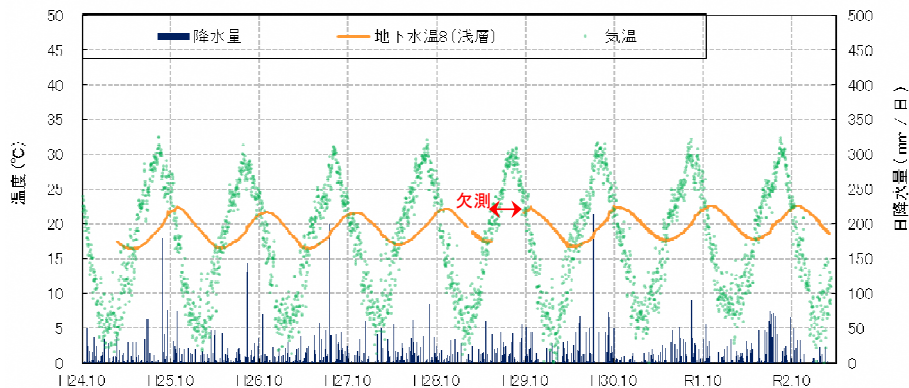
観測井番号:8(浅層)

【地下水位】



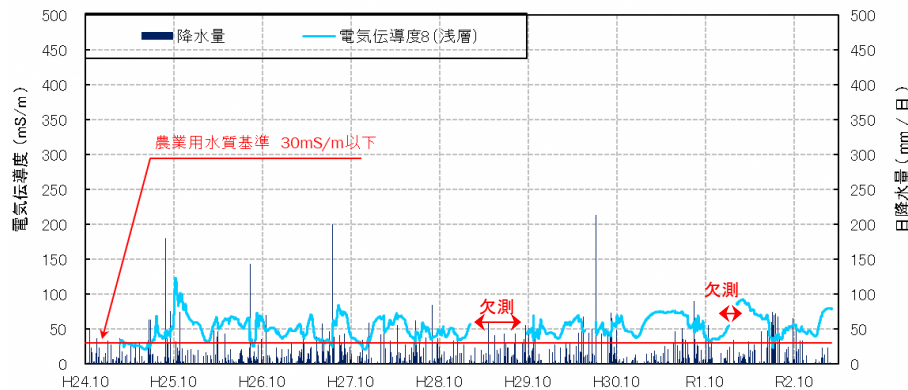
・地下水位は、降雨の影響により変動するものの、年間を通じて標高-1.5m前後で安定している。変動幅は最大80cm程度である。

【地下水温】



・水温は、16~22°Cの幅で変動する。周期性をもっており、気温と比較して概ね3ヶ月ピークがずれている。

【電気伝導度】



【水質分析結果】

		水質分析結果				
		H26.2.5	H28.2.25	H29.1.19		
分析項目	単位	値	値	値	水道水質基準	農業用水質基準
塩化物イオン	mg/L	39	40	41	200mg/L 以下	農業用水質基準
水素イオン濃度 (pH)	-	6.9	6.7	6.7	5.8以上8.6以下	

・電気伝導度は、農業用水質基準値を超過するが、塩化水の指標である塩化物イオン濃度は水道水質基準値を下回り、塩化は認められない。
 ・水素イオン濃度は、水道水質基準、農業用水質基準ともに基準値内である。