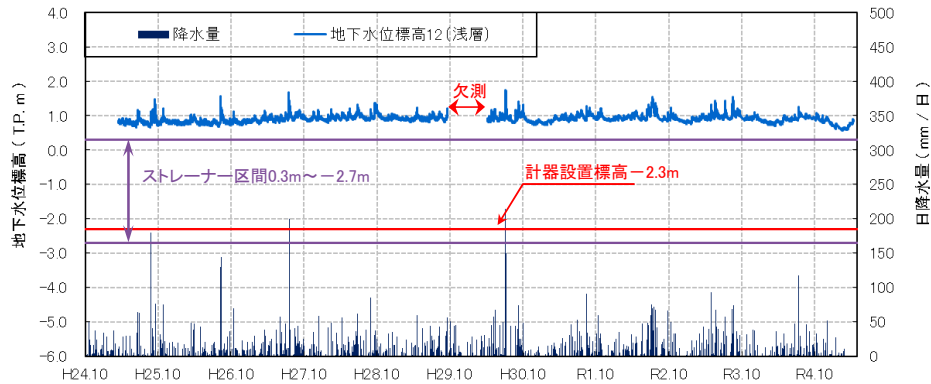


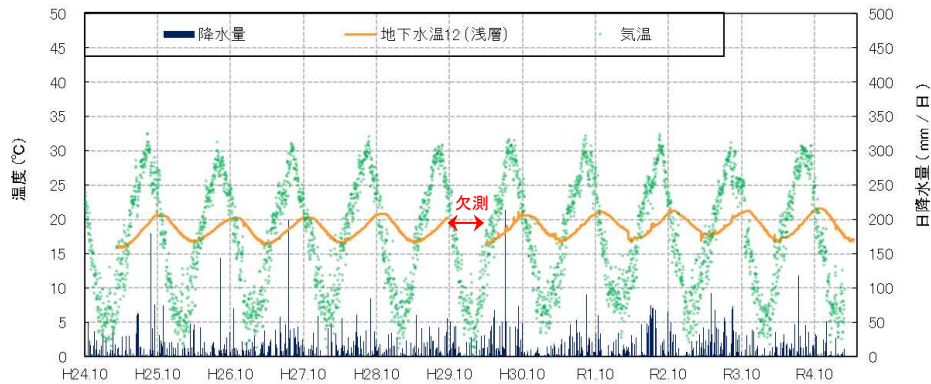
観測井番号:12(浅層)

【地下水位】



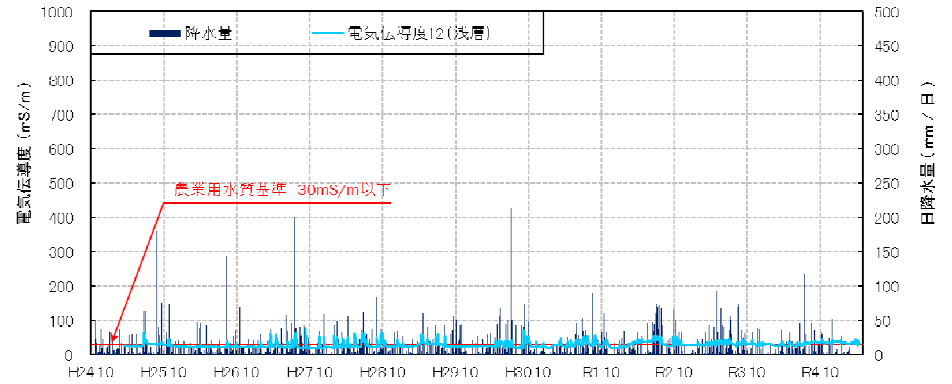
・地下水位は、降雨の影響により変動するものの、年間を通じて標高1.0m前後で安定している。変動幅は最大1.2m程度である。

【地下水温】



・水温は、15~22°Cの幅で変動する。周期性をもっており、気温と比較して、概ね2か月ピークがずれている。

【電気伝導度】



【水質分析結果】

水質分析結果											
		H26 2.5	H28 2.26	H29 1.20	H31 2.1	R2 2.7	R3 2.11	R4 2.10	R5 2.27		
分析項目	単位	値	値	値	値	値	値	値	値	水道水質基準	農業用水質基準
塩化物イオン	mg/L	29	13	18	20	22	19	18	21	200mg/L 以下	
水素イオン濃度 (pH)	-	7.0	6.6	6.6	7.0	6.6	6.5	6.7	6.8	5.8以上8.6以下	6.0以上7.5以下
電気伝導度	mS/m	-	-	23	28	30	28	28	33		30mS/m以下

・電気伝導度は、農業用水質基準値(30mS/m)をわずかに超過する場合もあるが、塩水化の指標である塩化物イオン濃度は水道水質基準値を下回り、塩水化は認められない。
 ・水素イオン濃度は、水道水質基準、農業用水質基準ともに基準値内である。