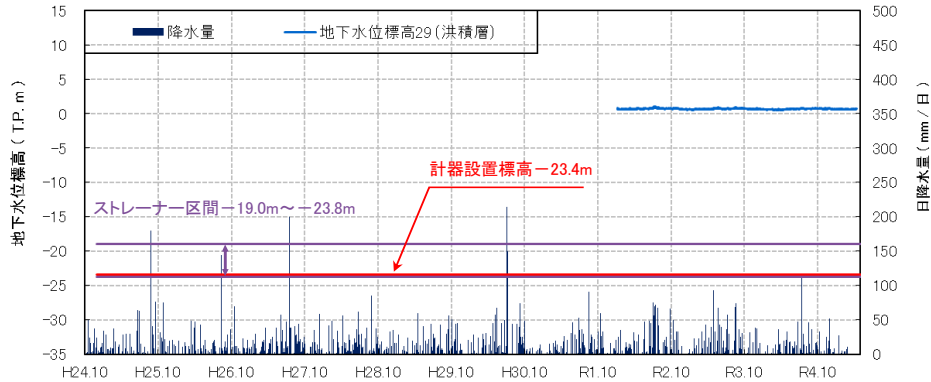


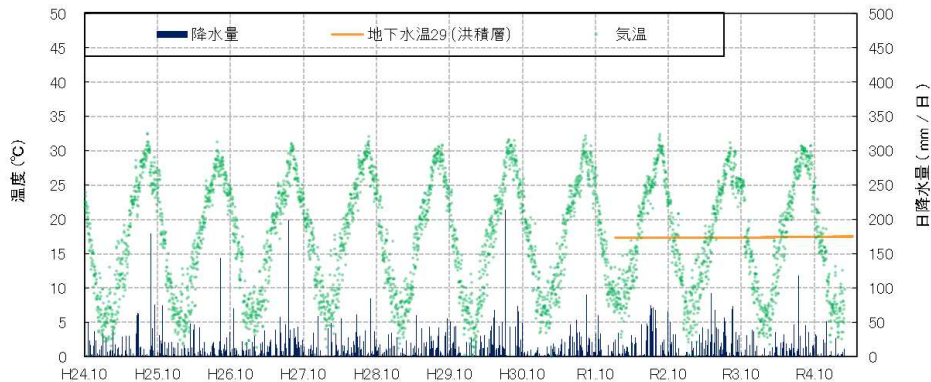
# 観測井番号:29(洪積層)

## 【地下水位】



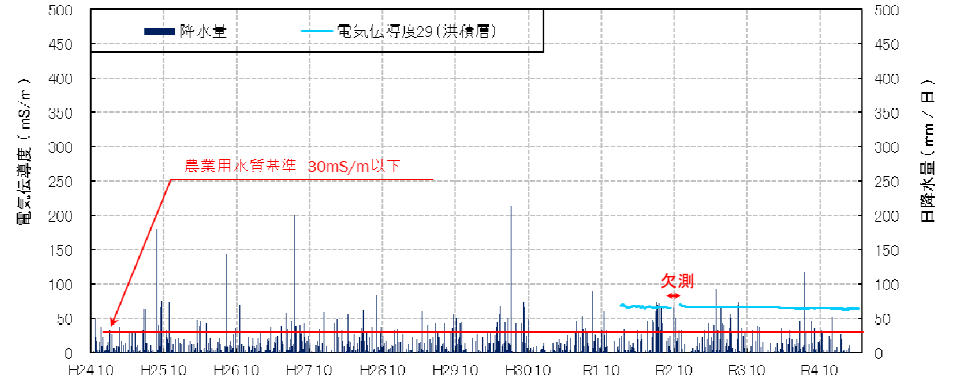
・地下水位は、年間を通じて標高0.7m前後である。

## 【地下水温】



・水温は、17.4°C程度で安定している。

## 【電気伝導度】



## 【水質分析結果】

水質分析結果						
		R2 2.5	R3 2.24	R4 2.25	R5 2.8	
分析項目	単位	値	値	値	値	水道水質基準
塩化物イオン	mg/L	100	97	98	98	200mg/L 以下
水素イオン濃度 (pH)	-	7.4	7.1	7.5	7.1	5.8以上8.6以下
電気伝導度	mS/m	65	65	66	63	30mS/m 以下

・電気伝導度は、農業用水質基準値(30mS/m)を超過するが、塩化の指標である塩化物イオン濃度は水道水質基準値を下回り、塩化は認められない。  
 ・水素イオン濃度は、水道水質基準、農業用水質基準ともに基準値内である。