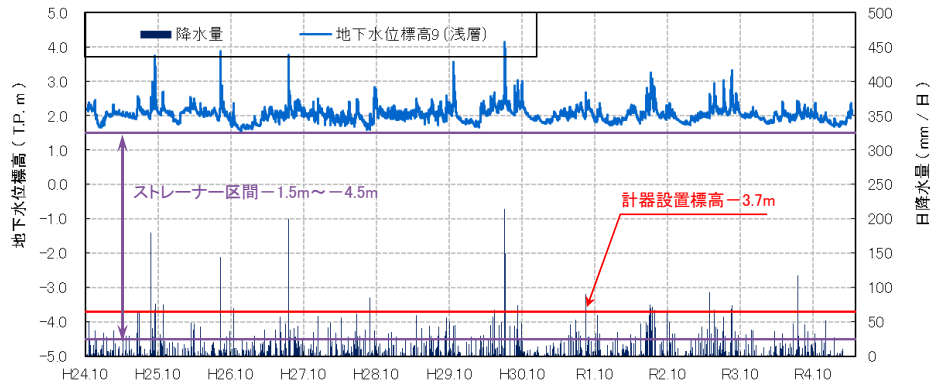


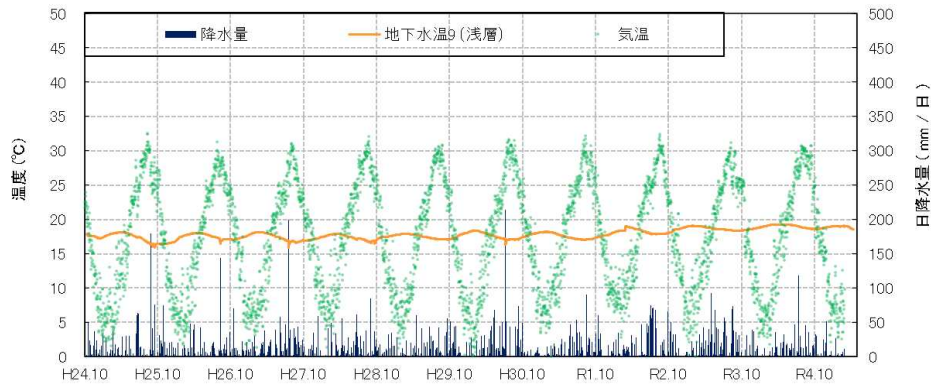
観測井番号:9(浅層)

【地下水位】



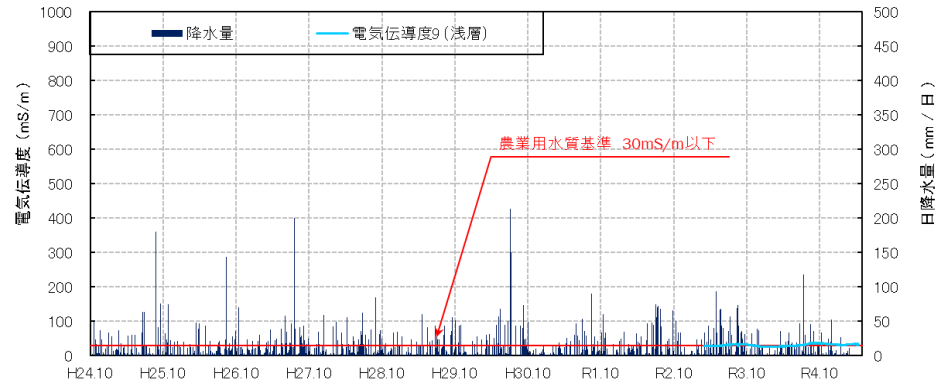
・地下水位は、降雨により敏感に変動する。水位は標高2.0m前後が中心であるが、降雨や周辺の取水の影響により2.7m程度の変動幅を持つ。

【地下水温】



・水温は、15~20°Cの幅で変動する。周期性をもっており、気温と比較して概ね8か月ピークがずれている。

【電気伝導度】



【水質分析結果】

水質分析結果							
		H26 2.14	H28 2.26	H29 1.20	R4 2.10	R5 2.27	
分析項目	単位	値	値	値	値	値	水道水質基準
塩化物イオン	mg/L	38	24	23	26	38	200mg/L 以下
水素イオン濃度 (pH)	-	7.6	7.3	7.1	7.2	7.1	5.8以上8.6以下
電気伝導度	mS/m	31	32	24	26	32	30mS/m 以下
							農業用水質基準
							6.0以上7.5以下

・電気伝導度は、農業用水質基準値(30mS/m)をわずかに超過するが、塩化物イオン濃度は水道水質基準値を下回り、塩化は認められない。
 ・水素イオン濃度は、農業用水質基準を超過する場合があるが、水道水質基準では基準値内である。