

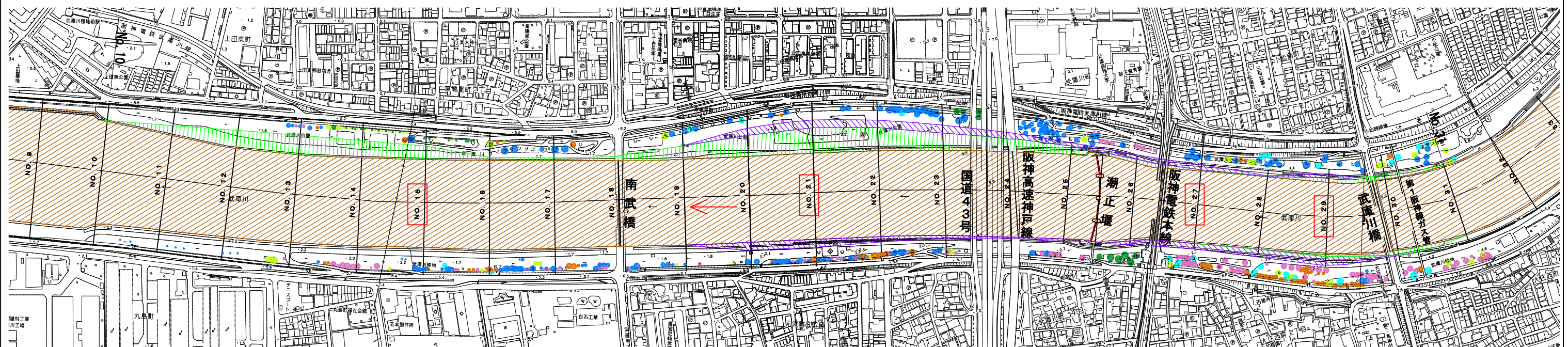
武庫川河道整備 概要図

平面図 S= 1/6000

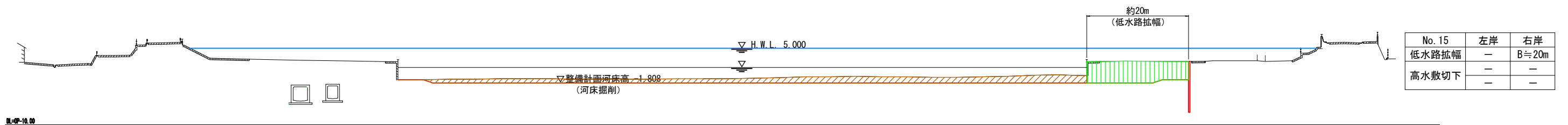
- 凡例
- 低水路拡幅
 - 高水敷切下
 - 河床掘削

- 樹木凡例
- クロマツ
 - クスノキ
 - アキニレ
 - エノキ
 - サクラ
 - その他

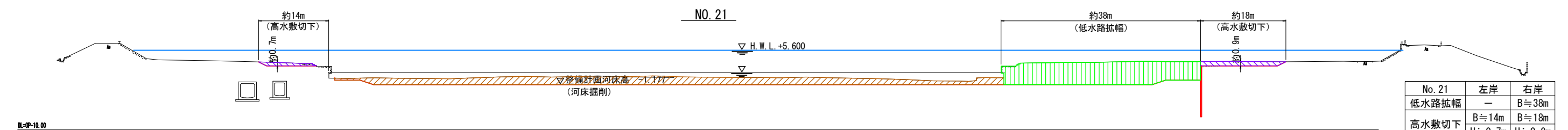
第2回武庫川懇談会
資料2-2



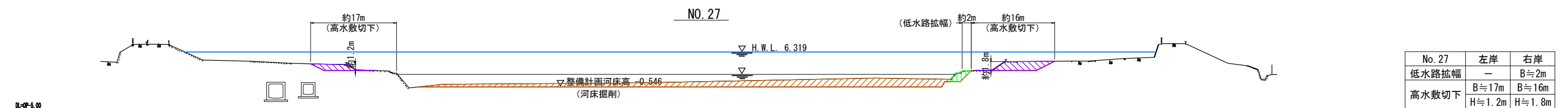
横断面 S= 1/800
NO. 15



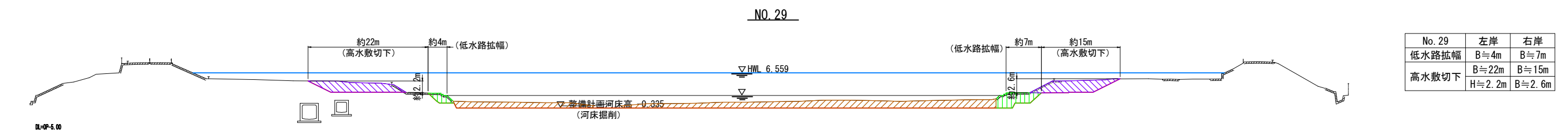
No. 15	左岸	右岸
低水路拡幅	—	B≒20m
高水敷切下	—	—



No. 21	左岸	右岸
低水路拡幅	—	B≒38m
高水敷切下	B≒14m H≒0.7m	B≒18m H≒0.9m

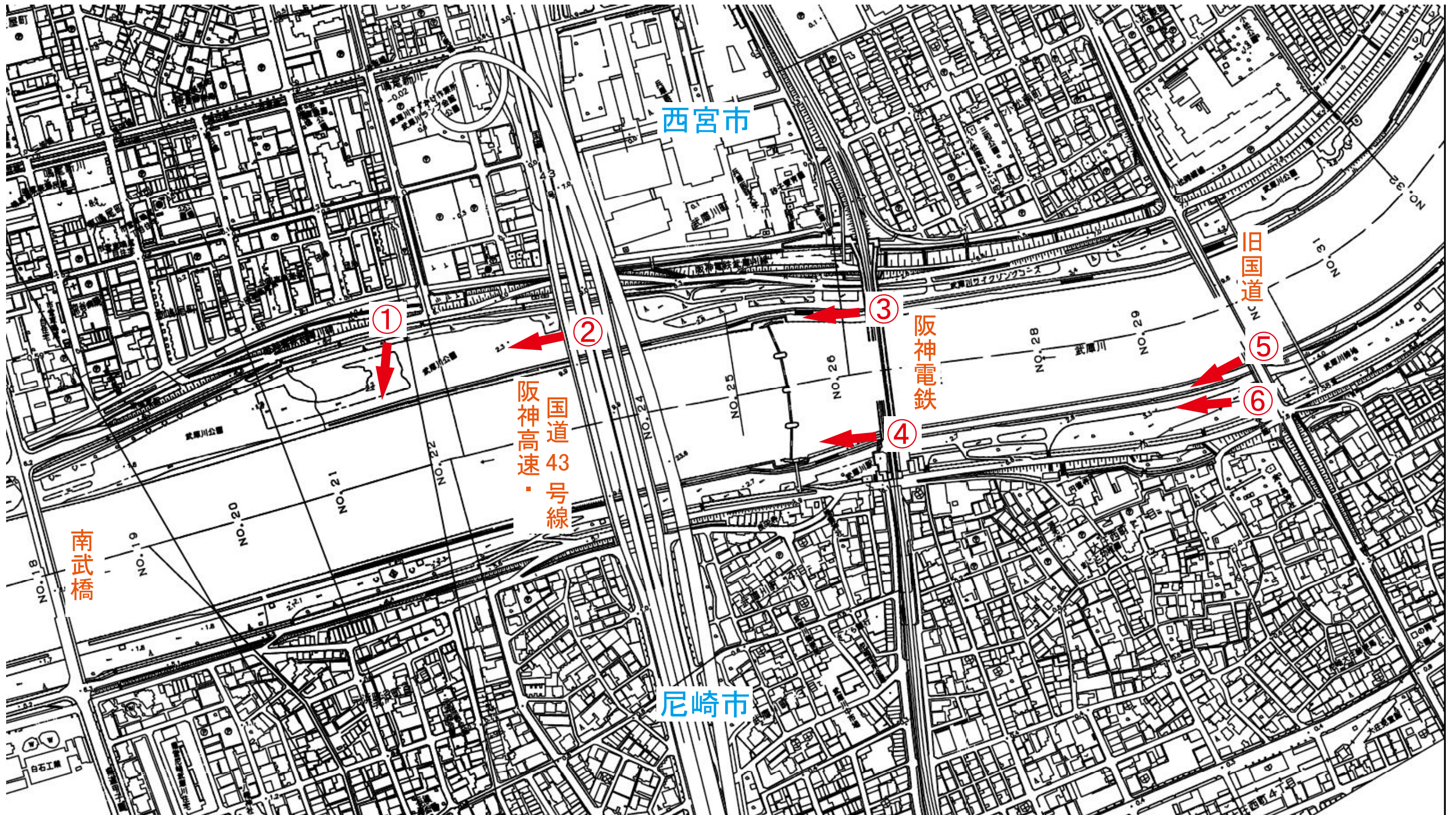


No. 27	左岸	右岸
低水路拡幅	—	B≒2m
高水敷切下	B≒17m H≒1.2m	B≒16m H≒1.8m



No. 29	左岸	右岸
低水路拡幅	B≒4m	B≒7m
高水敷切下	B≒22m H≒2.2m	B≒15m B≒2.6m

撮影位置図



撮影位置① 西宮側（南武橋上流1）整備イメージ

現況




整備後イメージ



撮影位置② 西宮側（南武橋上流2）整備イメージ

現況



整備後イメージ



撮影位置③ 西宮側（阪神電鉄下流1）整備イメージ

現況



整備後イメージ



撮影位置④ 尼崎側（阪神電鉄下流2）整備イメージ

現況



整備後イメージ



撮影位置⑤ 尼崎側（旧国道下流1）整備イメージ

現況




整備後イメージ



撮影位置⑥ 尼崎側（旧国道下流2）整備イメージ

現況



整備後イメージ

