

# 甲子園筋の街路樹更新計画

## はじめに

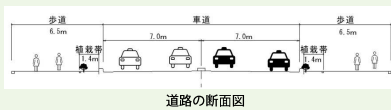
● 西宮七園のひとつで、阪神間を代表するブランド住宅地のひとつとされる甲子園。甲子園の住宅地を南北に貫くメインストリートである甲子園筋の街路樹筋は、植樹から70年以上が経過し、経年による老木化と大木化の進行など、様々な課題を抱えている。

そこで計画的に樹種更新を行い、車両と歩行者の安全通行の確保や、緑豊かで阪神間モダンイズム文化を継承する質の高い景観を創出するため、阪神電鉄甲子園駅から国道2号までの区間を対象とした街路樹更新計画を策定する。

- 計画区間延長：約1.5km  
車道幅員：約13.4～14.8m（4車線）  
歩道幅員：片側約5.5～7m（樹木帯の幅1.4m）、一部約2.5～3m（植栽柵幅1m）



今回の対象区間



道路の断面図

根上りが発生



倒木の危険性



- 街路樹：111本 ※令和4年9月時点  
（プラタナス42本、ポプラ59本、その他10本）

## 現状の課題

- 老朽化（空洞化）や、大木化による倒木の危険性が高い
- 根上りの発生
- 枯れた木や、切り株の放置
- 樹形の乱れ
- 街路樹の大木化による歩道照明灯との干渉
- 落ち葉処理の住民負担
- 剪定にかかる維持管理費の増大

## 街路樹選定の方針

- 既設植栽スペースの大きさに適したもの
- 夏の緑陰が確保出来る
- 現在の甲子園筋の姿（イメージ）を踏襲する
- 道路の建築限界を侵さない

## 街路樹には適さない樹木

- 成長が早すぎる樹木
- 将来大木になる樹木
- 病害虫が多い樹木（例えばサクラ、モモ、ウメ等）
- 致命的な病害虫がつく樹木
- 落ち葉が多い樹木（例えばクヌギやコナラ等）
- トゲが多く鋭い樹木
- 有毒植物（例えばキョウチクトウ、シキミ等）

## 街路樹のイメージと樹種の提案

樹種	街路樹のイメージ 甲子園筋にふさわしい 街路樹のイメージ	夏の緑陰の紅葉を冬季 節感を醸し出す樹木	病害虫に強い樹木	樹木 まことに風格を感じさせる	道路幅員に合わせた高さ の樹木 2階建ての建物 が隠れる	甲子園という土地になじ んだ樹木
サルズベリ カントリーレッド	○	○				
シマトネリコ		○				
イペー		○			○	○
クスノキ	○	○	○	○	○	○
ケヤキ	○		○	○	○	○
ベニバナトチノキ	○				○	

## 甲子園筋沿線の9自治会、西宮市、兵庫県でワークショップを開催

- 第1回ワークショップ（令和3年12月12日）  
甲子園筋のあるべき姿、街路樹の良い点、悪い点について意見交換
- 第2回ワークショップ（令和4年2月5日）  
街路樹の現地確認に行き、感想について意見交換
- 第3回ワークショップ（令和4年5月14日）  
街路樹のイメージ、どんな街路樹が良いか意見交換  
候補樹木を提案（3種：サルズベリカントリーレッド、シマトネリコ、イペー）
- 第4回ワークショップ（令和4年6月25日）  
植え替え手順について意見交換  
候補樹木を追加提案（3種：クスノキ、ケヤキ、ベニバナトチノキ）
- 第5回ワークショップ（令和4年9月24日）  
3種の樹種、4パターンの植栽方法を提案しアンケートを実施

ワークショップの様子



## ワークショップでの意見

- 調和・統一感・バランスのとれた美しい、全国に誇るシンボルストリート
- 四季折々の緑・美しい街路樹が育つ通りにしたい
- 安心して楽しく歩けるホッとする甲子園筋
- みんなが楽しくコミュニケーションが出来る場所にしたい
- 歴史を大切に、街路樹が元気に育つ甲子園筋をみんなで育てたい

## 樹種を選定し、4パターンのイメージを提案



- パターン 1  
全部サルズベリ
- パターン 2  
全部イペー
- パターン 3  
北側がイペー / 南側がクスノキ
- パターン 4  
北側がサルズベリ / 南側がクスノキ

## アンケートを実施



## サルズベリ・カントリーレッド

阪神間を代表する邸宅地として、気品性、統一感のある景観を演出



## イペー

美しい黄色い花が印象的で、阪神タイガースのホームタウンを演出



## クスノキ

兵庫県の県木。阪神電鉄甲子園駅南側の街路樹であり、連続性を演出



## 更新樹種の決定

- 大木のクスノキに現状を踏襲するイメージがあり好意的。
- サルズベリとイペーの得票数が拮抗するもイペーが多い。

北側イペー / 南側クスノキ



# 甲子園筋街路樹更新手順

## 3つのエリア 現状、写真



### A エリア

阪神甲子園駅北側～甲子園四番町の区間  
高木があまりなく、切り株状態が多い。  
高木は33本あり、内、健全木は11本。



### B エリア

甲子園四番町～甲子園二番町の区間  
巨大化した木が多い。  
高木は27本あり、内、健全木は10本。



### C エリア


甲子園二番町～甲子園一番町の区間  
甲子園三番町交差点以北の西側歩道が狭い。  
伐採された箇所が多い。  
高木は51本あり、内、健全木は13本。

- ① 危険な木を伐採する
- ② エリアを A - C に区分し、A ⇒ C ⇒ B 順に進む
- ③ これまで伐採された箇所を優先的に



出典：国土地理院発行 2.5 万分 1 地形図

## イメージ写真



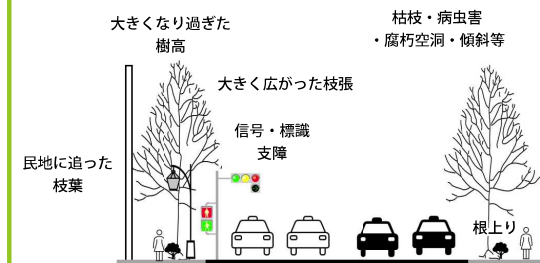
北側がイペー



南側がクスノキ

## 断面図イメージ

### 整備前



### 整備後

