

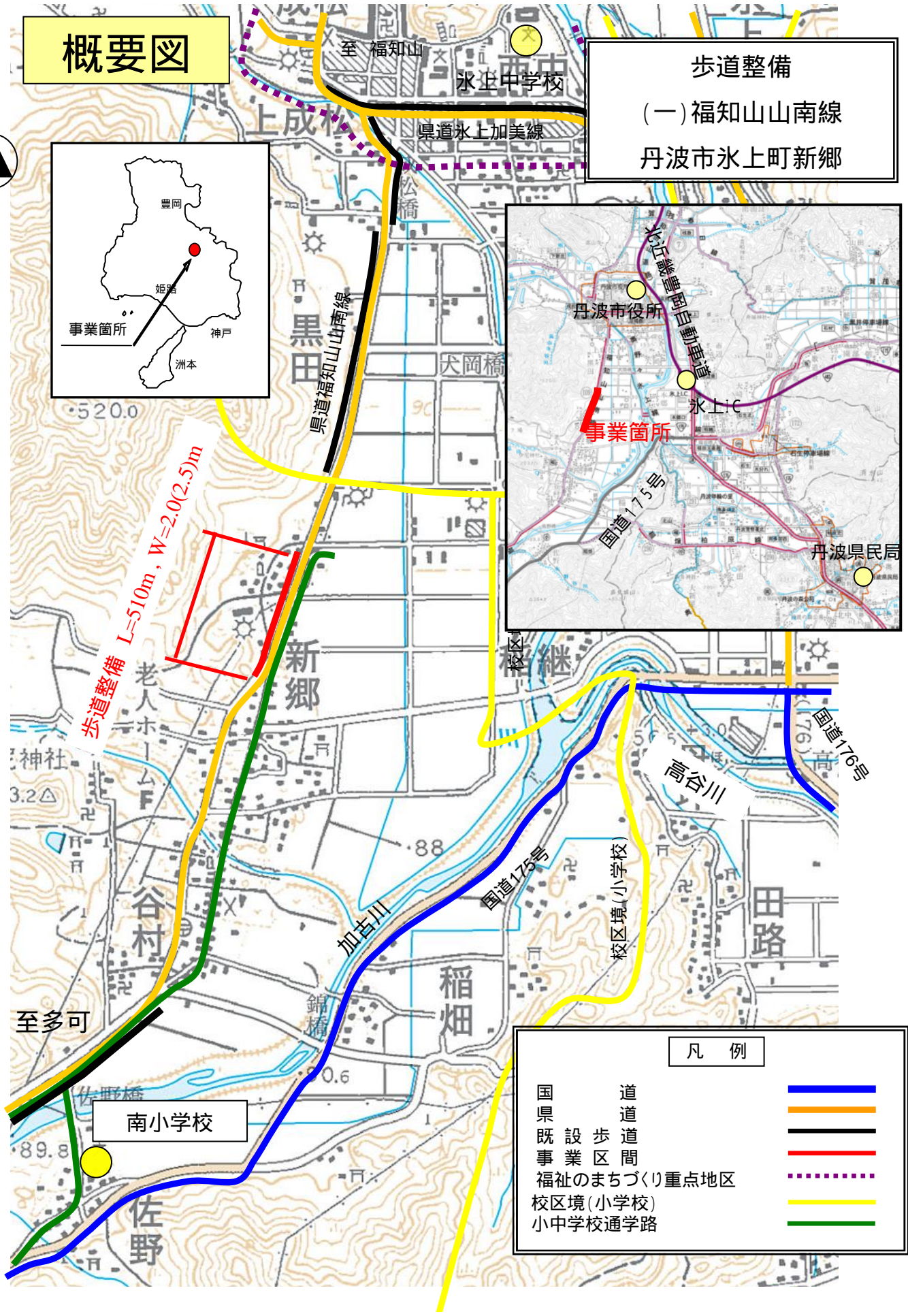
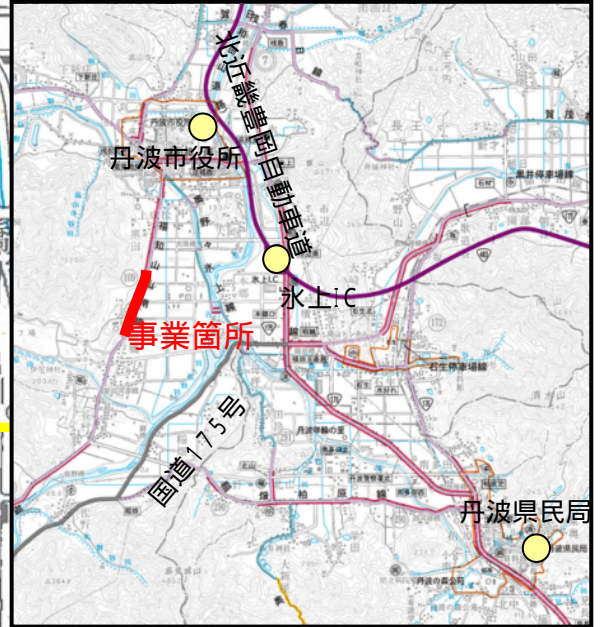
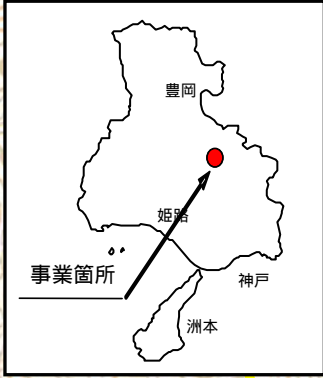
投資事業評価調書（新規）

|      |       |                     |                               |    |                        |
|------|-------|---------------------|-------------------------------|----|------------------------|
| 部課室名 | 道路保全課 | 記入責任者職氏名<br>（担当者氏名） | 道路保全課長 杠 典英<br>（交通施設係長 鎗水 正和） | 内線 | 4 3 8 9<br>（ 4 3 9 9 ） |
|------|-------|---------------------|-------------------------------|----|------------------------|

|  |              |  |  |             |             |
|--|--------------|--|--|-------------|-------------|
| 事業種目   | 交通安全<br>施設整備 | 事業名  | 事業区間   | 総事業費        | 約 2.2 億円    |
|  |              | 交通安全施設等整備事業<br>（一）福知山山南線   | 丹波市氷上町 <sup>しんごう</sup> 新郷  | 内用地補償費      | 約 0.5 億円    |
| 所在地  |              |  |  | 着手予定<br>年 度 | 完成予定<br>年 度 |
| 丹波市氷上町新郷 地内  |              |  |  | 平成 22 年度    | 平成 24 年度    |
| 事業目的   |              |  | 事業内容   |             |             |
| <p>当該区間は、小中学校の通学路となっているが歩道が設置されていないため、小中学生は大型車等が通行する際に危険な状況となっている。<br/>そこで歩道を整備することにより、通学路の安全・安心を確保する。</p> |              |  | <p>歩道整備（片側）<br/>L = 510 m<br/>W = 2.0m (2.5m)</p> <p>現況 歩道無し</p> <p>（負担割合 国 1/2 県 1/2）</p> |             |             |
| 評価視点   |              | 評価結果の説明  |  |             |             |
| (1)必要性   |              | <p>[ 周辺状況 ] ・当該区間は、丹波市氷上町南部に位置し、付近には南小学校、氷上中学、特別養護老人ホームが立地している。<br/>・南小学校、氷上中学の通学路となっているが、当該区間には歩道がなく、大型車等が通行する際に危険な状況となっている。</p> <p>[ 交通状況 ] ・自動車交通量が多い。大型車混入率（12.7%）<br/>（自動車5,789台/日、歩行者84人/12h、自転車35台/12h）</p> <p>[ 交通事故 ] ・過去 5 年間に全事故件数は 4 件発生。<br/>・過去 5 年間に自転車、歩行者の交通事故は発生していない。</p> |  |             |             |
| (2)有効性・効率性   |              | <p>[ 効果 ] ・通学路として小・中学生の安全を確保できる。</p> <p>[ 事業執行環境 ] ・住民参加による交通安全総点検実施し（H20.4.14 実施、20 人参加）歩道の必要性を求められている。</p>   |  |             |             |
| (3)環境適合性   |              | <p>・歩道部の透水性舗装により、雨水を地下に還元するとともに道路交通環境の改善が図れる。</p>  |  |             |             |
| (4)優先性   |              | <p>・交通量が多く、通学児童・生徒は危険な状況にあり、早期の対策が必要である。<br/>・地元からの要望がある。</p>  |  |             |             |

# 概要図

歩道整備  
(一) 福知山山南線  
丹波市氷上町新郷

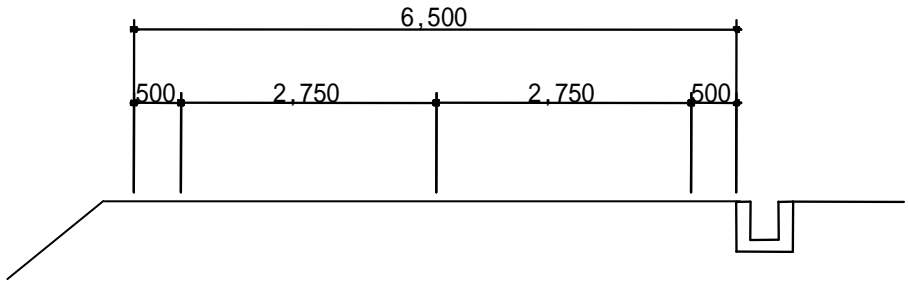


歩道整備 L=510m, W=2.0(2.5)m

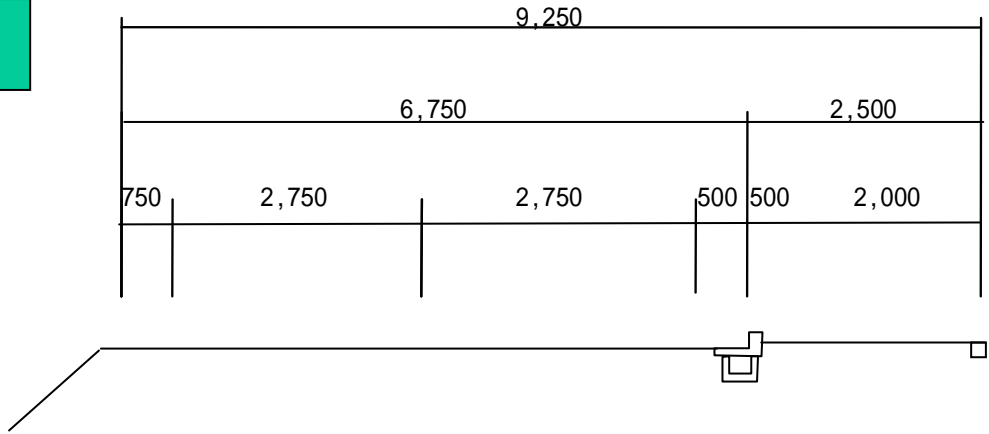
| 凡例           |       |
|--------------|-------|
| 国道           | ——    |
| 県道           | ——    |
| 既設歩道         | ——    |
| 事業区間         | ——    |
| 福祉のまちづくり重点地区 | ..... |
| 校区境(小学校)     | ——    |
| 小中学校通路       | ——    |

## 標準断面図

整備前



整備後



## 事業スケジュール

| 内容  | 工程    |       |       |
|-----|-------|-------|-------|
|     | H22   | H23   | H24   |
| テスト | ————— |       |       |
| 用買  | ———   | ————— |       |
| 本工事 |       | ————— | ————— |



# 通学状況写真

