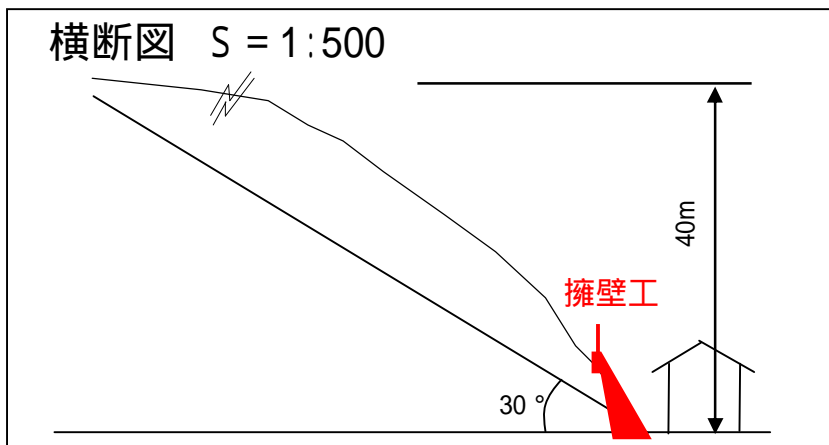
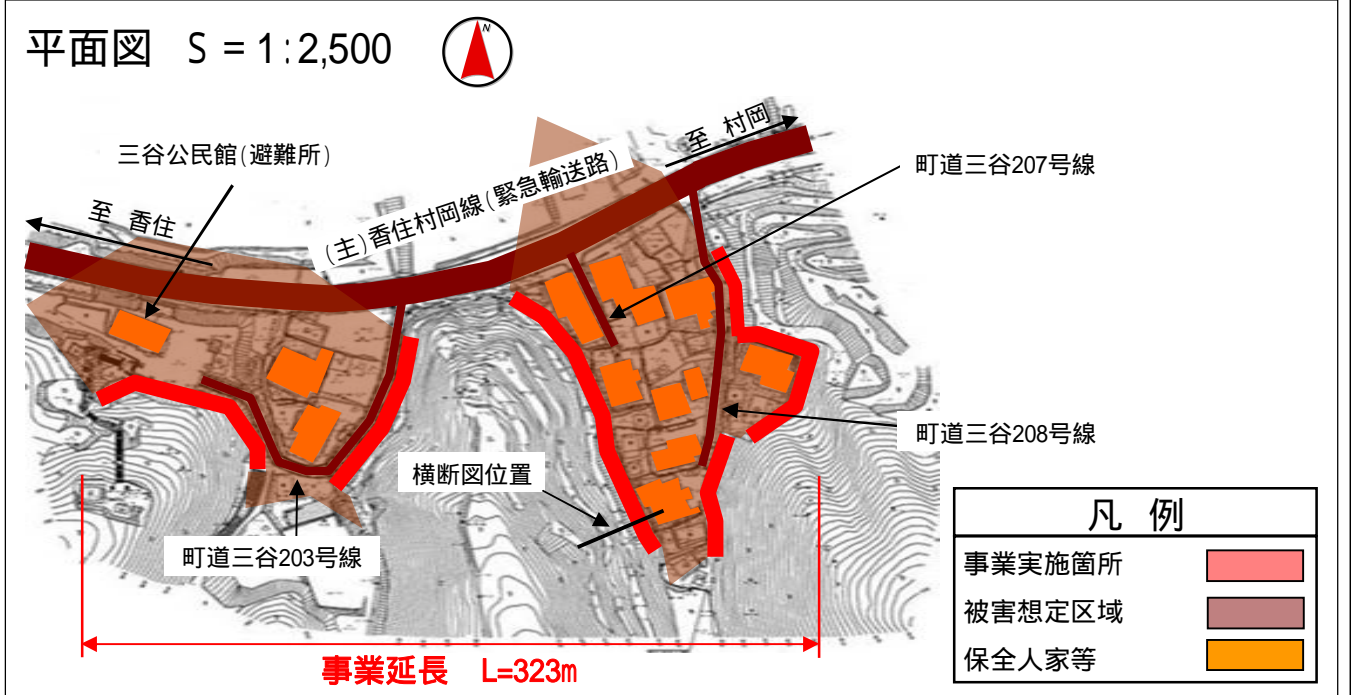
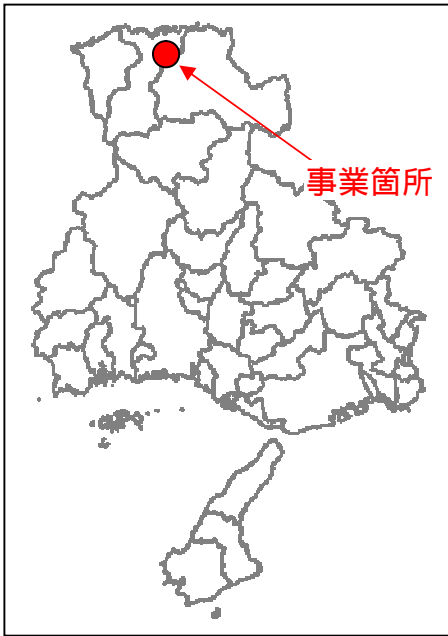


投資事業評価調書（新規）

| | | | | | |
|------|-----|---------------------|-------------------------|----|----------------|
| 部課室名 | 砂防課 | 記入責任者職氏名 (担当者氏名) | 砂防課長 尾崎 幸忠 (鶴崎 尚夫) | 内線 | 4459 (4467) |
|------|-----|---------------------|-------------------------|----|----------------|

| | | | | | |
|--|--|----------------------------|---|-------------|-------------|
| 事業種目 | 急傾斜地崩壊 対策事業 | 事業名 | 事業区間 | 総事業費 | 1.4億円 |
| | | 急傾斜地崩壊対策 みたに 三谷(2)地区 | 香美町香住区 みたに 三谷 | 内用地補償費 | - 億円 |
| 所在地 | | | | 着工予定 年 度 | 完成予定 年 度 |
| 香美町香住区三谷 | | | | H22 | H24 |
| 事業目的 | | | 事業内容 | | |
| 急傾斜地崩壊による災害の防止 当地区は斜面崩壊の危険性が高く、急傾斜地崩壊危険箇所となっている。斜面下部には人家や避難所、県道等があるため、防災工事を行い、地域の安全・安心な暮らしを支える。 | | | 急傾斜地崩壊対策事業 擁壁工 L = 323m 〔負担割合 国 : 47.5% 県 : 47.5% 地元 : 5.0%〕 | | |
| 評価視点 | 評価結果の説明 | | | | |
| (1)必要性 〔地区の状況〕 | <ul style="list-style-type: none"> 香美町役場の南約2kmに位置する急傾斜地崩壊危険箇所。 斜面は複数の表層崩壊跡があり、斜面途中には転石が見られ、斜面下にも落石が見られる。 倒木も多く斜面の荒廃が進んでおり、崩壊の危険性が非常に高い。 | | | | |
| 〔保全対象等の状況〕 | <ul style="list-style-type: none"> 延長250m、幅50mの被害想定区域で、崩壊した場合の影響は大きい。 人家11戸、公民館(避難所)、(主)香住村岡線(約120m)(緊急輸送路)、町道(約200m) | | | | |
| (2)有効性・効率性 〔効果〕 | <ul style="list-style-type: none"> 上記保全対象を守り、地域の安全・安心な暮らしを守る大きな効果がある。 平成20年度には土砂災害警戒区域に指定しており、ハード・ソフト両面からの土砂災害対策の推進が可能。 | | | | |
| 〔事業執行環境〕 | <ul style="list-style-type: none"> 事業の同意を得ているため借地契約に問題はない。 工事予定箇所付近には県道及び町道があるため、工事用進入路に問題が無いことから円滑な事業執行が可能。 | | | | |
| (3)環境適合性 | <ul style="list-style-type: none"> 擁壁工の計画規模を必要最小限に抑えることにより、斜面の改変を少なくし、既存斜面の緑を残す。 | | | | |
| (4)優先性 | <ul style="list-style-type: none"> 近年、落石もあり、斜面崩壊の危険性が高く、早期着手に対する地元要望も強い。 <p>以上より、H22年度に事業着手し早急な対策が必要である。</p> | | | | |



| | |
|-----|---------|
| 箇所名 | 三谷(2)地区 |
|-----|---------|