

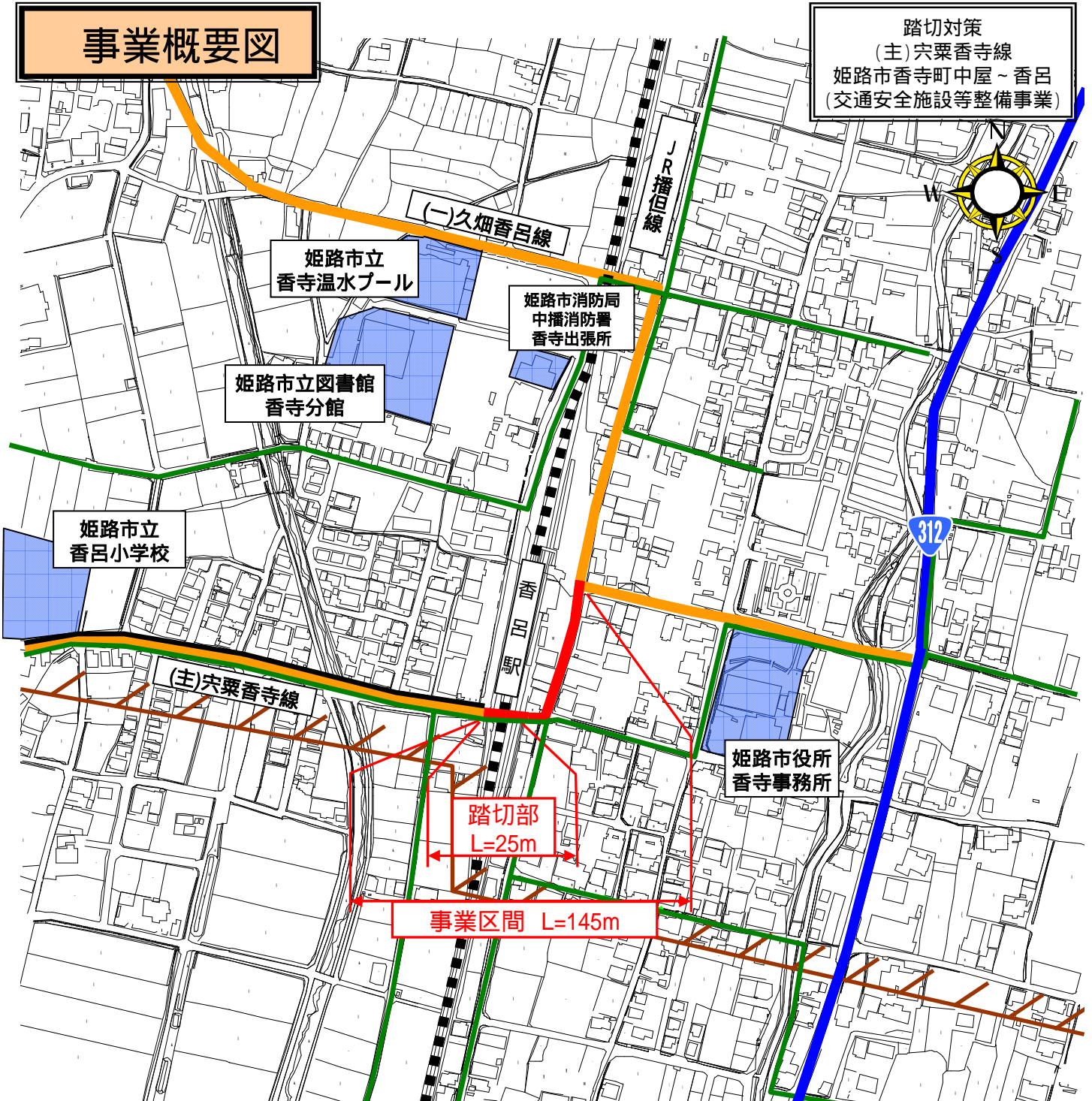
## 投資事業評価調書（新規）

部課室名	県土整備部土木局 道路街路課	記入責任者職氏名 (担当者氏名)	道路街路課長 阪出 裕昭 (県道係長 上田 英則)	内線	4362 (4376)
------	-------------------	---------------------	------------------------------	----	----------------

事業種目	交通安全 施設整備	事業名	事業区間	総事業費	約 3.8億円 市事業含む
		交通安全施設等整備事業 (主) 宍粟香寺線	姫路市香寺町 中屋～香呂	内地補償費	約 0.7億円 市事業含む
所在地				着手予定年度	完成予定年度
姫路市香寺町中屋～香呂				H24	H27
事業目的			事業内容		
<p>踏切すっきりプランの推進</p> <ul style="list-style-type: none"> <li>・県道宍粟香寺線とJR播但線が交差する「第二西川踏切」は、JR播但線香呂駅南側に位置し、姫路市立香呂小学校の通学路にも指定されているため、歩行者・自転車が多い。しかし、歩道や車道が狭く、歩行者等と自動車の輻輳による危険が高いため、同踏切を拡幅し、通学児童を始めとする歩行者・自転車の安全や自動車交通の円滑な走行を確保する。</li> <li>香呂駅周辺整備事業と連携した歩行空間の確保</li> <li>・香呂駅前部は歩道が未整備で車道の幅員が狭いことや、駅前広場も狭隘なことから、姫路市が施行する香呂駅周辺整備事業と連携して、駅周辺の連続した歩行空間を整備し、駅を利用する歩行者・自転車の安全な通行環境を確保する。</li> </ul>			<p>踏切対策</p> <p style="margin-left: 20px;">L = 145m、W = 6.0 (10.5) m</p> <p style="margin-left: 20px;">踏切部 25m</p> <p style="margin-left: 20px;">県施行 65m、姫路市施行 80m</p> <p>現況幅員（踏切部）</p> <p style="margin-left: 20px;">W = 4.0 (6.0) m</p>		
評価視点					
(1)必要性 [周辺状況]	<ul style="list-style-type: none"> <li>・当該区間は、旧香寺町の中心部に位置し、周辺には、JR播但線香呂駅、姫路市役所香寺事務所、姫路市立香呂小学校等が立地している。</li> <li>・当該区間の一部（踏切部を含む）が香呂小学校の通学路に指定されている。</li> <li>・福祉のまちづくり重点地区に指定されている。</li> </ul>				
[交通状況]	<ul style="list-style-type: none"> <li>・歩行者交通量485人/12h（ピーク時198人/h）、自転車交通量378台/12h（ピーク時53台/h）、自動車交通量2,443台/日</li> </ul>				
[交通事故]	<ul style="list-style-type: none"> <li>・過去5年間の全事故件数は3件であり、すべて歩行者、自転車の関係する交通事故となっている。</li> <li>・過去5年間の第二西川踏切における、自動車立ち往生などの踏切支障件数は45件である。</li> </ul>				
(2)有効性・効率性 [効果]	<ul style="list-style-type: none"> <li>・踏切すっきりプランに位置づけている第二西川踏切の拡幅により、歩行者・自転車の安全や自動車交通の円滑な走行を確保する。</li> <li>・香呂駅周辺の歩行空間の確保により、駅を利用する歩行者・自転車の安全を確保する。</li> </ul>				
[事業執行環境]	<ul style="list-style-type: none"> <li>・姫路市及び地元住民から、当該事業の実施について強い要望がある。</li> <li>・踏切拡幅計画について、JR西日本と調整済みである。</li> </ul>				
(3)環境適合性	<ul style="list-style-type: none"> <li>・歩道部を透水性舗装とすることにより、雨水の地下への還元を図る。</li> </ul>				
(4)優先性	<ul style="list-style-type: none"> <li>・姫路市が平成24年度から実施する香呂駅周辺整備事業と一体的に当該区間を整備することにより、一層の事業効果が発揮できる。</li> </ul>				

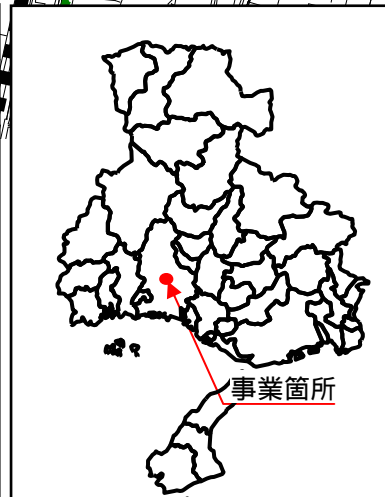
# 事業概要図

踏切対策  
 (主)穴栗香寺線  
 姫路市香寺町中屋～香呂  
 (交通安全施設等整備事業)



## 凡例

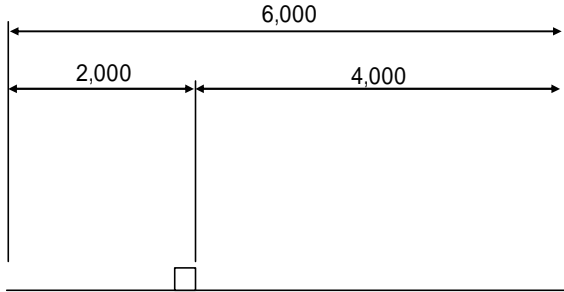
- : 国道312号
- : 県道
- : 事業区間
- : 公共施設等
- : 福祉のまちづくり重点整備地区
- : 既設歩道
- : 小学生通学路



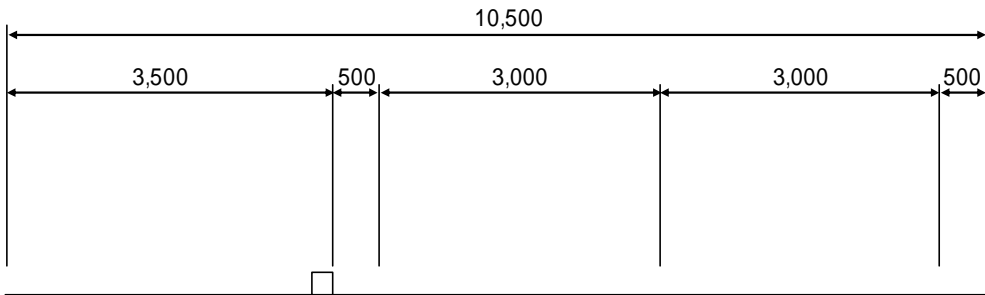


# 標準断面図

整備前(踏切部)



整備後(踏切部)



# 事業スケジュール

工種	年 度											
	H24			H25			H26			H27		
調査設計												
用地補償												
工 事												
(参考: 姫路市施行) 香呂駅周辺整備												

# 現道の状況(1)

踏切部の状況



踏切部の状況



現道の状況(2)

