

新規事業評価調書

【道路事業】

(一) 下佐曾利笹尾線

土木局 道路街路課

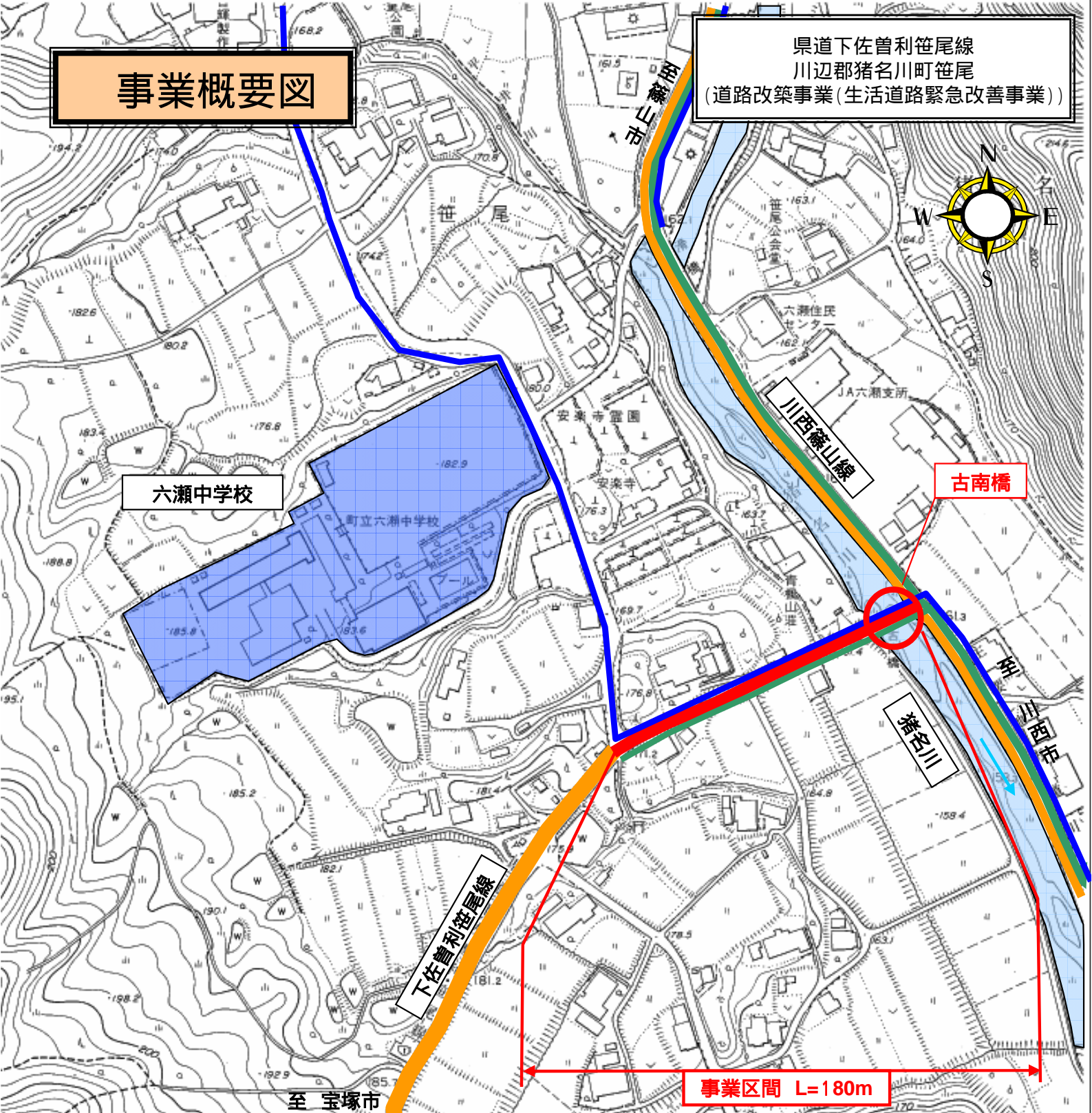
投資事業評価調書（新規）

部課室名	県土整備部土木局 道路街路課	記入責任者職氏名 (担当者氏名)	道路街路課長 大住 道生 (県道係長 上田 英則)	内線	4362 (4376)
------	-------------------	---------------------	------------------------------	----	----------------

事業種目	道 路	事業名	事業区間	総事業費	約 1.2億円
		道路改築事業(生活道路緊急改善事業) 一般県道下佐普利笹尾線	かわへぐんいながわちよう 川辺郡猪名川町 ささお 笹尾	内地補償費	約 0.3億円
所在地				着手予定年度	完成予定年度
川辺郡猪名川町笹尾				H25	H27
事業目的			事業内容		
<ul style="list-style-type: none"> ・当該路線は、猪名川町笹尾地区と宝塚市北部を結び、地域住民の日常生活を支える道路である。 ・このうち、主要地方道川西篠山線から六瀬中学校の間は、車道部の幅員が概ね6mあるものの、歩道は未整備であり、楊津小学校や六瀬中学校への通学に利用されていることから、歩行者や自転車と自動車が輻輳し、危険な状況となっている。 ・このため、当該区間については、生活道路緊急改善事業（小規模改良）により、県独自基準を活用した車道の1車線整備を行うとともに、歩道を新たに設置することで、歩行者と自動車を分離し、通学児童・生徒などの安全や自動車交通の円滑な通行を確保する。 			道路改築事業 L = 180m 【構造規格】 ：3種5級（平地部） 【計画幅員】 ：W = 6.0 + 2.5m （1車線 + 片側歩道） 橋梁部（L = 25m） W = 6.0 + 2.0m 【現況交通量】 ： 自動車交通量 1,977台/日(H24年11月実測) 歩行者通行量 45人/12h(H24年11月実測) 自転車通行量 37台/12h(H24年11月実測) 【負担割合】 ：国5.5/10、県4.5/10		
評価視点					
(1)必要性 [周辺状況]	<ul style="list-style-type: none"> ・当該区間は、六瀬中学校に隣接しており、楊津小学校や六瀬中学校の通学に利用されている。 ・車道部の幅員は概ね6mあるものの、歩道は未整備であり、歩行者や自転車と自動車が輻輳し、危険な状況となっている。 				
(2)有効性・効率性 [効果]	<ul style="list-style-type: none"> ・橋梁部を含めて車道部の幅員は概ね6mあることから、車道部を活かし歩道設置のみの計画とすることができる。 ・歩道等を整備することにより、歩行者と自動車を分離し、通学児童・生徒などの安全や自動車の円滑な通行が確保される。 				
[事業執行環境]	<ul style="list-style-type: none"> ・猪名川町は当該箇所周辺の地籍調査を実施するなど、地元においても用地買収への協力体制が整っており、早期完成が見込まれる。 ・猪名川町及び地元住民より、当該事業の実施について強い要望がある。 				
(3)環境適合性	<ul style="list-style-type: none"> ・歩道部を透水性舗装とすることにより、雨水の地下への還元を図る。 ・のり面については、在来種等による植生の復元を図り、周辺環境の保全に配慮する。 				
(4)優先性	<ul style="list-style-type: none"> ・生活道路緊急改善事業（小規模改良）の要件（小規模な事業計画への見直し、用地買収における町や地元の協力）を満たしていることから、先行してモデル事業として実施する。 ・当該区間を整備し、歩行者と自動車を分離することにより、小学校や中学校の通学の安全や自動車交通の円滑な通行が確保される。 				

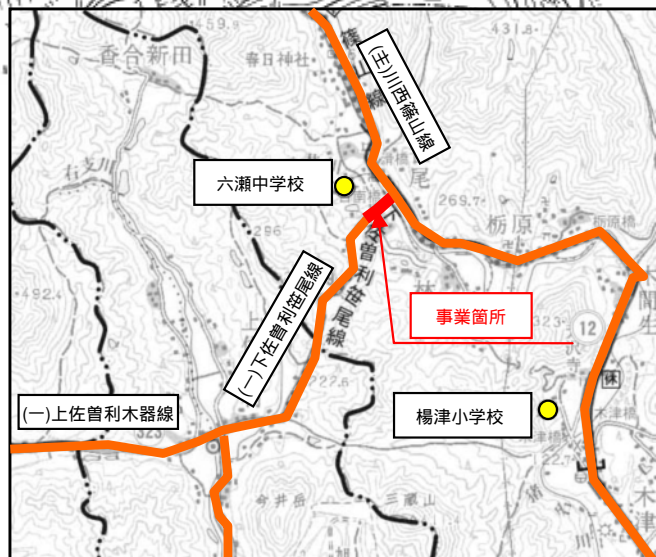
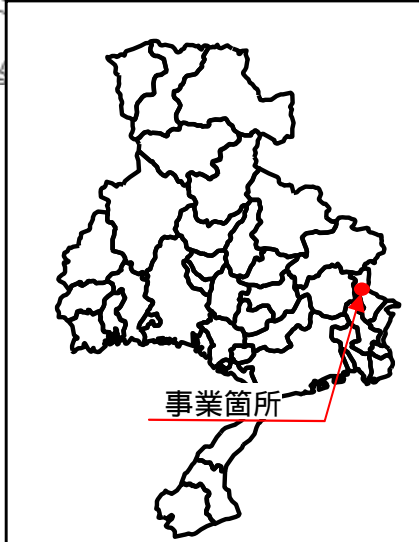
事業概要図

県道下佐曾利笹尾線
川辺郡猪名川町笹尾
(道路改築事業(生活道路緊急改善事業))

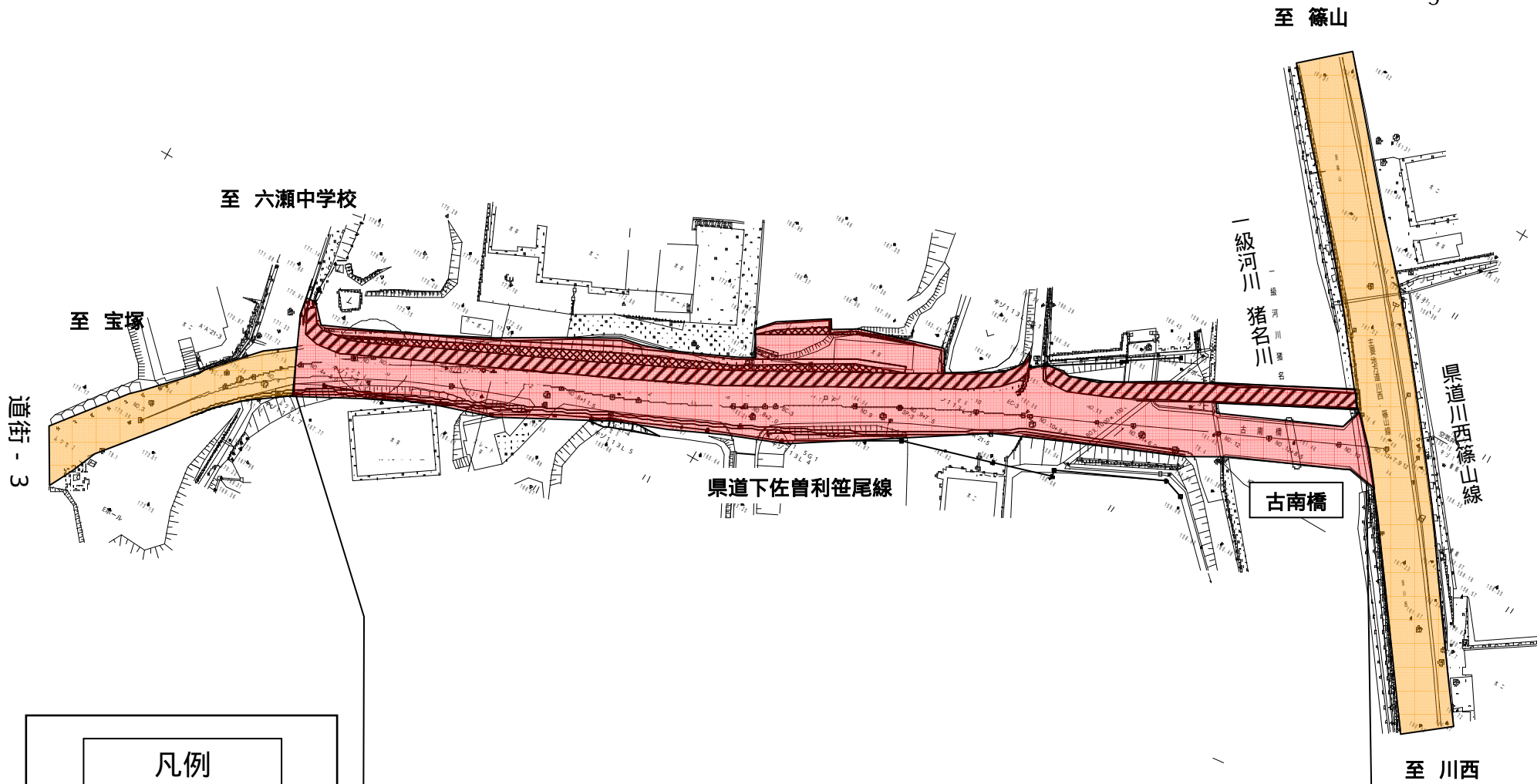



凡例




- : 県道
- : 事業区間
- : 六瀬中学校
- : 楊津小学校通学路
- : 六瀬中学校通学路



平面図



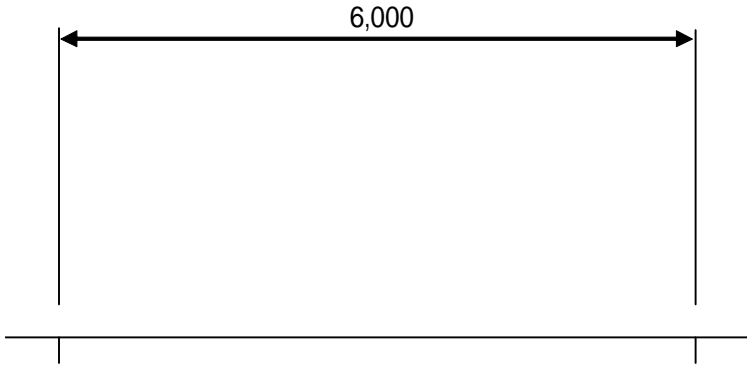
凡例

-  : 県道
-  : 事業区間
-  : 歩道部

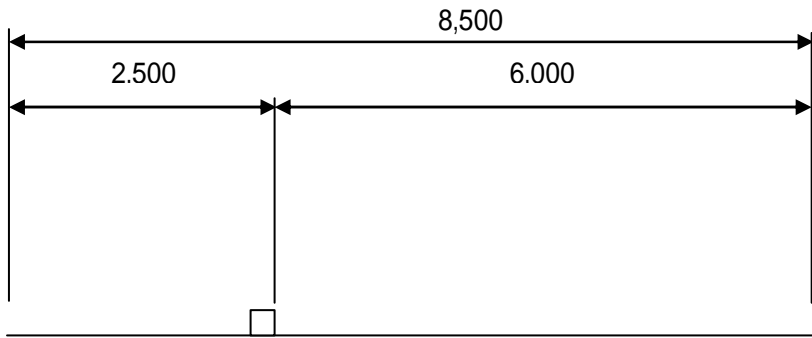
県道下佐曾利笹尾線
川辺郡猪名川町笹尾
道路改築事業(生活道路緊急改善事業)
H25 ~ H27、L=180m

標準断面図

整備前



整備後

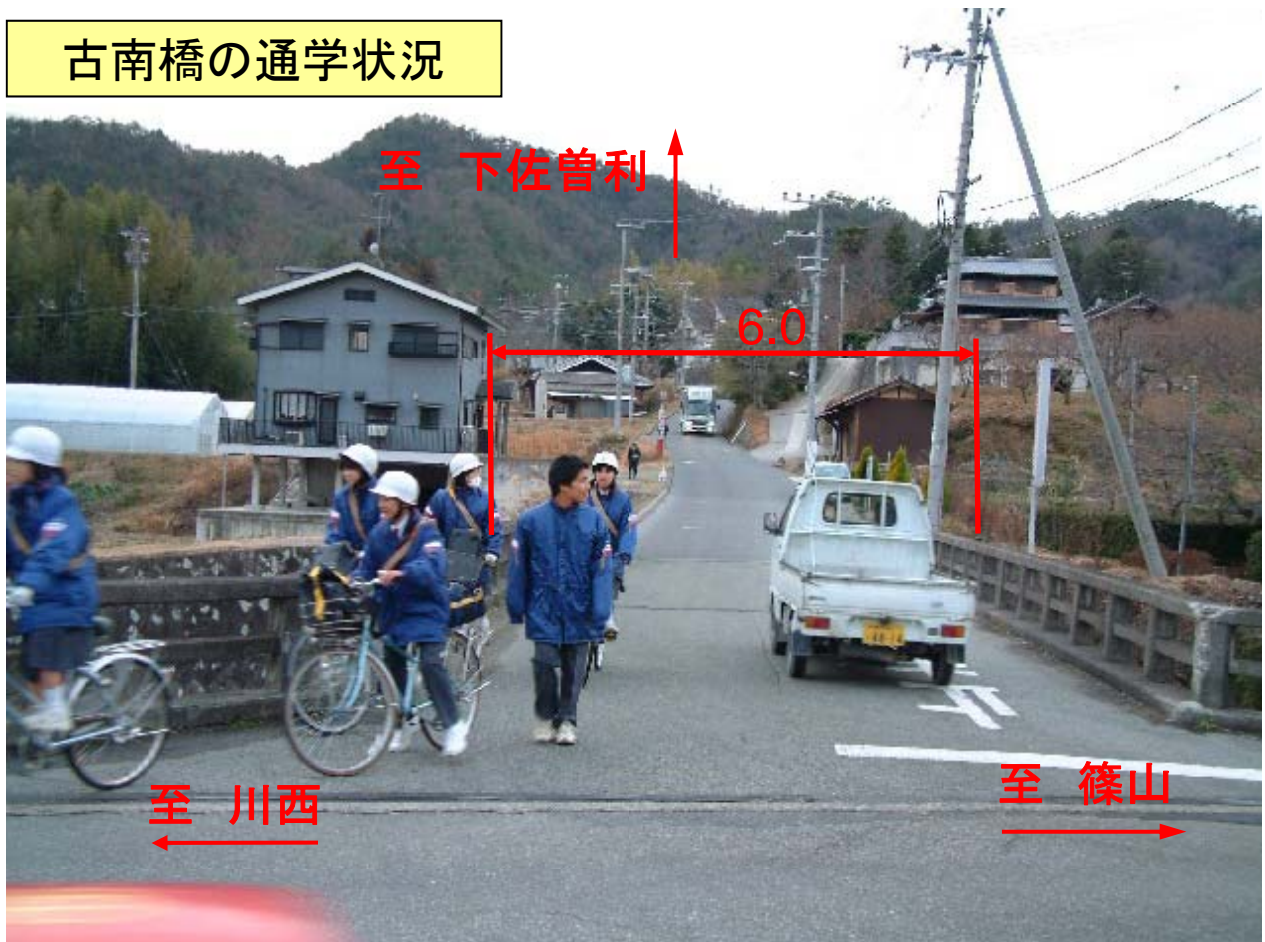


事業スケジュール

工種	年 度								
	H25			H26			H27		
調査設計	■■■								
用地補償				■■■■■					
工 事							■■■■■		

現道の状況

古南橋の通学状況



現道の通学状況



道街-5