

# 新規事業評価調書

## 【都市公園事業】

淡路佐野運動公園 屋内練習場

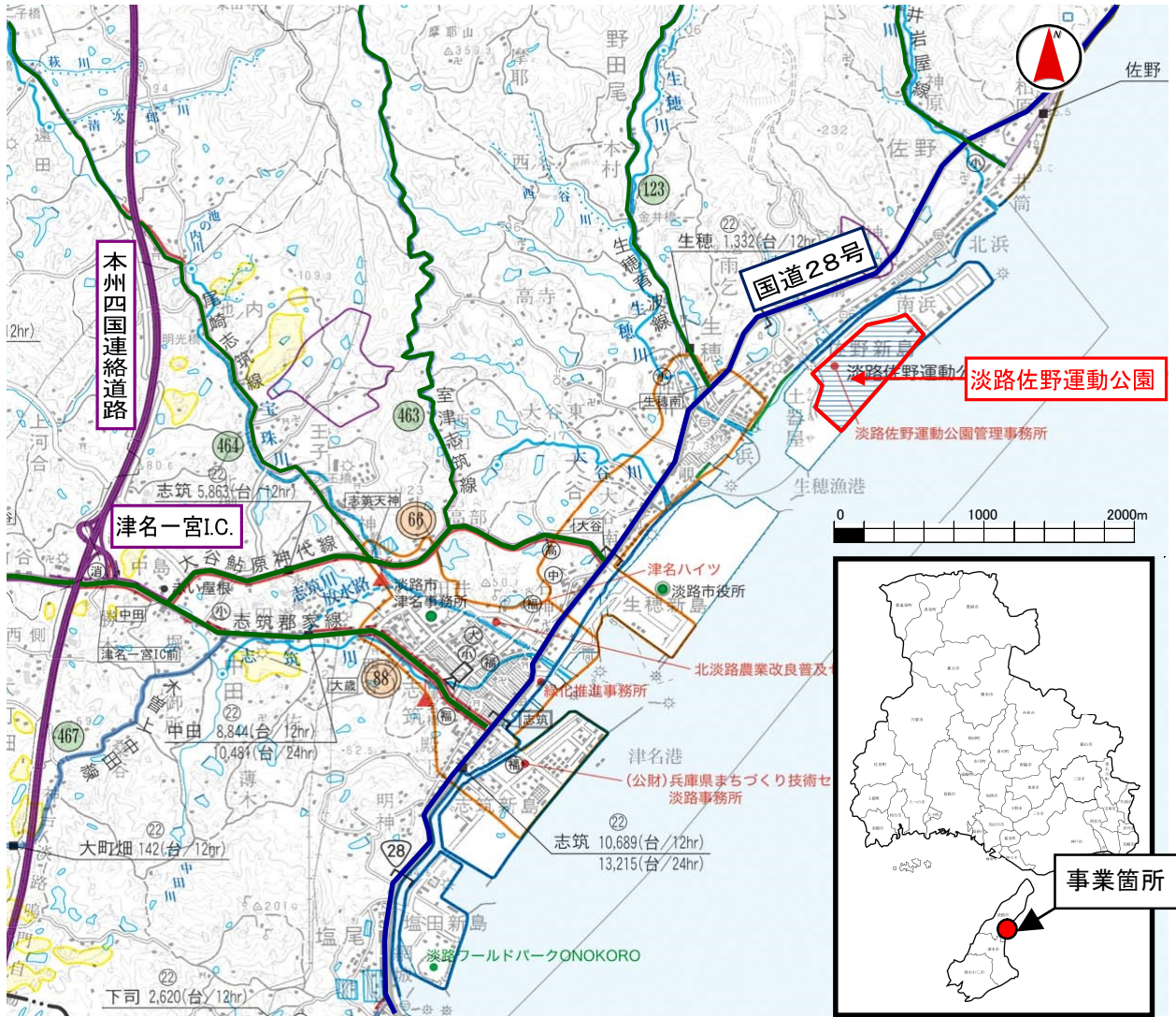
県土整備部

まちづくり局 公園緑地課

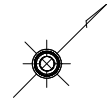

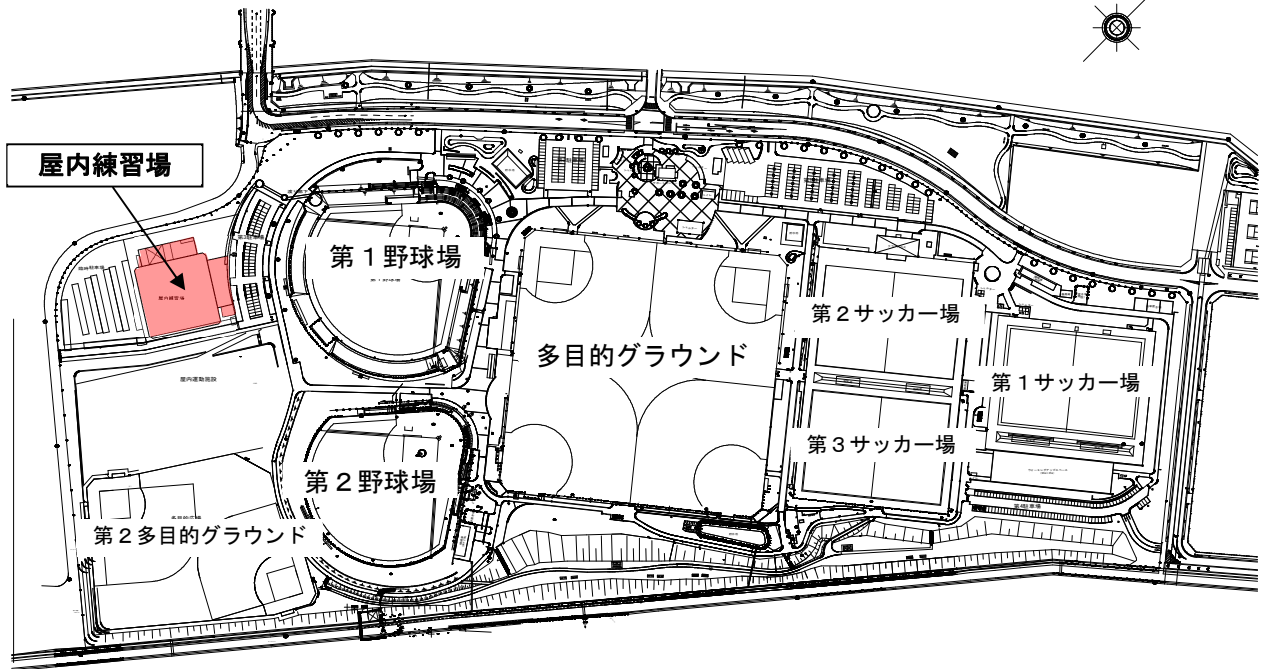
## 投資事業評価調書（新規）

部課室名	県土整備部まちづくり局 公園緑地課	記入責任者職氏名 (担当者氏名)	課長 塚原 淳 (副課長兼整備班長 椋田 健治)	内線	4475 (4486)	
事業種目	事業名	事業区間	総事業費 (公園全体)	内用地補償費 (公園全体)	着手予定 年度	完了予定 年度
都市公園	淡路佐野運動公園 屋内練習場	淡路市 <small>きののにいじま</small> 佐野新島	15億円 (275億円)	一億円 (231億円)	平成28年度	平成30年度
事業目的			事業内容			
<p>淡路佐野運動公園は、本県の多様なスポーツ振興及び健康の維持増進などを図る拠点とするため整備を進めてきた。</p> <p>各種合宿の誘致を念頭に、気象条件に左右されない全天候型の屋内練習場を整備することで、本公園を核とした地域間交流及び地域活性化を図る。また、本公園は、防災計画上広域避難地として位置づけられており、本施設の整備により、避難者の収容、救護所及び救援物資の仕分け地としての機能を確保し、地域の防災力の向上を図る。</p>			<p>【建築面積】約 4,400m<sup>2</sup></p> <p>【施設内容】</p> <ul style="list-style-type: none"> <li>○アリーナ (54m×54m、高さ8m～10m)</li> <li>〔施設利用形態〕 野球練習 他</li> <li>○ブルペン</li> <li>○ミーティングルーム</li> </ul> <p>【負担割合】 国:50%、県:25%、市:25%</p>			
評価視点		評価結果の説明				
(1) 必要性	<p>①安全安心の確保</p> <p>本公園は、淡路市の「地域防災計画」において、広域避難地〔2km圏域（圏域人口3.5千人）〕、救援復旧活動の拠点及び救護施設として位置づけられている。本施設を整備することにより、迅速な避難者の収容、救護が可能となる。また、天候の影響を受けない救援物資の中継・仕分け基地としての利用も可能となり、同計画の定める機能が達成される。</p> <p>②地域の活性化</p> <p>本施設の整備により、周辺の宿泊施設と連携した社会人・大学生・トップクラスの選手等の各種練習・合宿誘致が可能となり、地域活性化に繋がる。</p> <p>③県民の健康増進</p> <p>アリーナには、野球練習の他、サッカー練習、フットサル、グラウンドゴルフにも適した人工芝を使用するとともに、ユニバーサル対応により、高齢者や身障者も利用し易い施設とし、多様な県民の健康増進ニーズに応えるものである。</p>					
(2) 有効性 効率性	<p>費用便益費 B/C=1.3（公園全体）</p> <p>①本施設は、隣接する第1・第2野球場、第1・第2・第3サッカー場との一体的な利用により、その機能が更に向上する。</p> <p>②季節や気象条件に左右されず、年間を通じてスポーツに取り組める環境が整い、県民の生涯スポーツ、健康づくりの振興に大きく寄与することとなる。</p> <p>③本公園は、本州四国連絡道路の津名一宮ICから7km、国道28号に500mと近接しているため、交通アクセス性が非常に高い。</p>					
(執行環境状況)	<p>④淡路市及びスポーツ団体より、社会人、大学生等の各種合宿利用として、雨天時にも利用可能な屋内運動施設整備の要望が出されている。</p>					
(3) 環境適合性	<p>①本施設は、造成済みの用地に整備するものであり、特に周辺環境に影響を与えるものではない。</p>					
(4) 優先性	<p>①南海トラフ巨大地震発生の危険性が高まるなか、本公園は沿岸に位置しているが、「津波防災インフラ整備計画」より津波の影響を受けないことが明確になったことから、広域避難地としての機能増進を図る上で、本事業を早期に実施する必要がある。</p> <p>②近年、淡路市が積極的に進めているスポーツ合宿の誘致による地域創生に寄与すべく、本事業を早期に実施する必要がある。</p> <p>③本施設整備により、2020年東京オリンピック・パラリンピック等の事前合宿誘致の可能性が期待される。</p>					
【事後評価】 対象・対象外	<p>①運動施設のある類似の広域公園について、既に事後評価済みであり、本件については対象外とする。</p>					

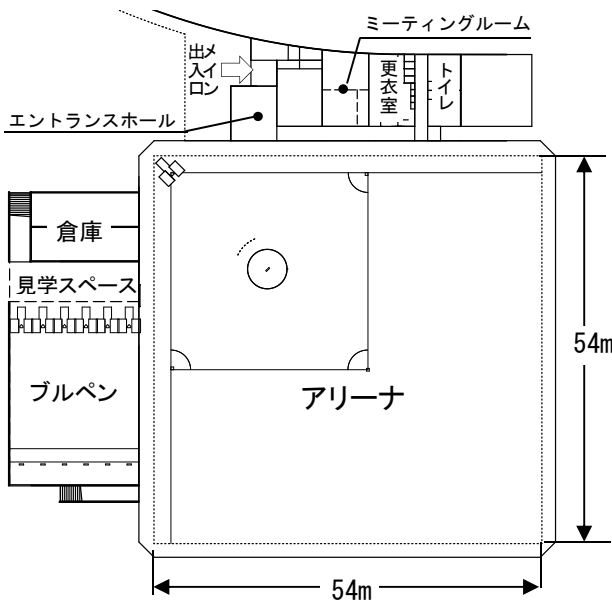
# 位置図



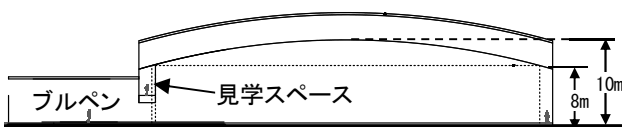
# 【淡路佐野運動公園 計画平面図】




凡例	
H29~H30	赤



平面図



断面図



イメージパース