

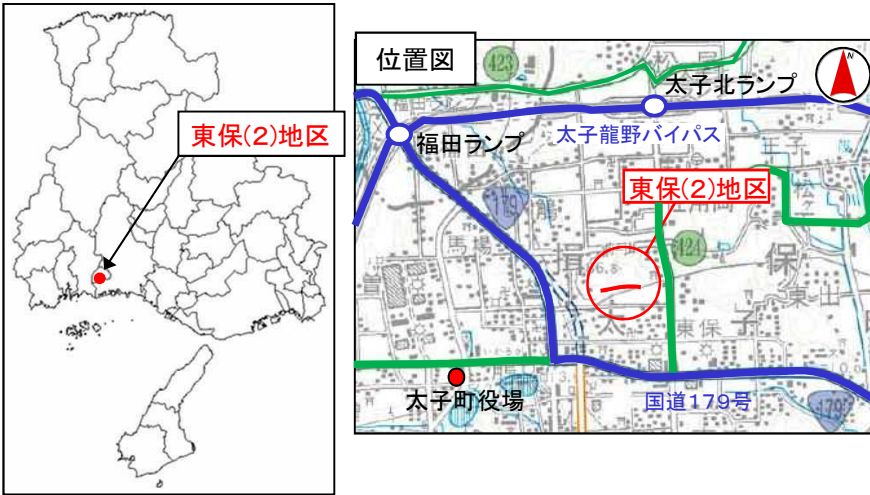
とうほ
東保(2)地区 急傾斜地崩壊対策事業

いぼぐん たいしちょう とうほ
兵庫県 揖保郡 太子町 東保

【箇所概要】

当地区はがけ高13m、勾配37度の急傾斜地である。当該斜面は荒廃が著しく、斜面崩壊の危険性の高い状態であるため、急傾斜地崩壊対策事業を行い、斜面崩壊から住民の生命を保全する。保全対象は、人家11戸、町道など。

【位置図】



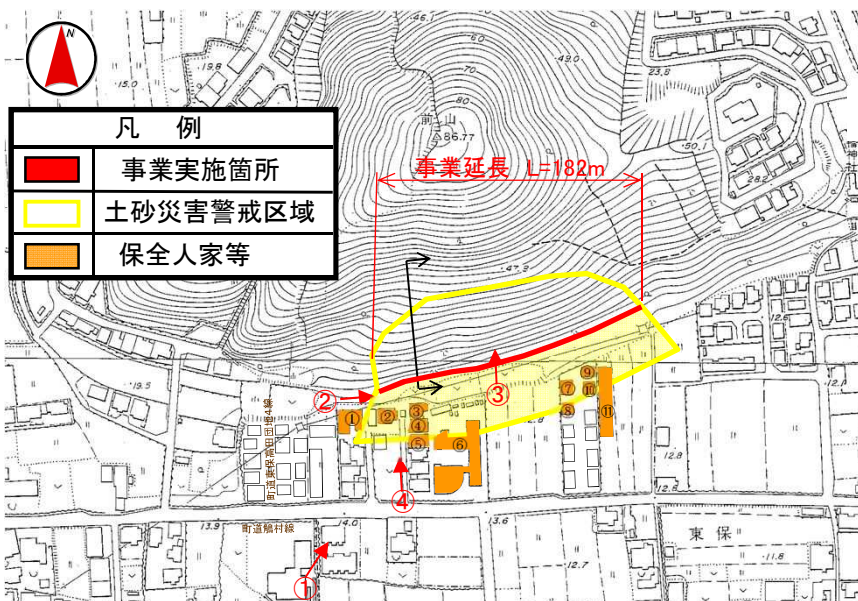
【計画概要】

全体事業費:140百万円
工 期:H30~H33
延長・工種:擁壁工 L=182m

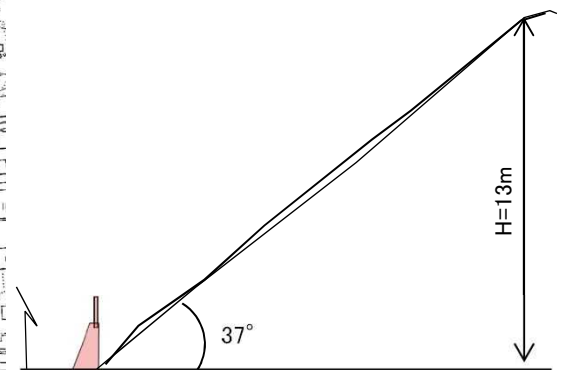
【全景】①



【平面図】



【標準断面図】



【斜面状況etc】



②斜面状況(人家裏)



③斜面の荒廃状況



④保全対象