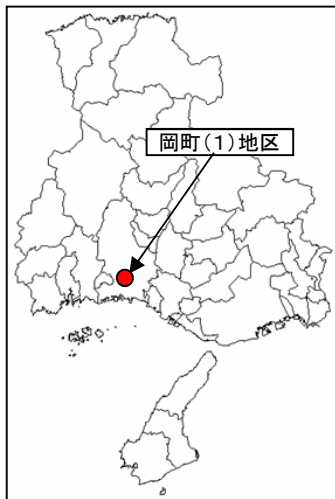


おかまち  
岡町(1)地区 急傾斜地崩壊対策事業

ひめじし おかまち  
姫路市 岡町

目的	急傾斜地(勾配37度、がけ高27m)の崩壊から人命・財産を守る
必要性	保全対象: 人家17戸、市道
優先性	R区域未調査であるが、がけ直下に人家あり

【位置図】



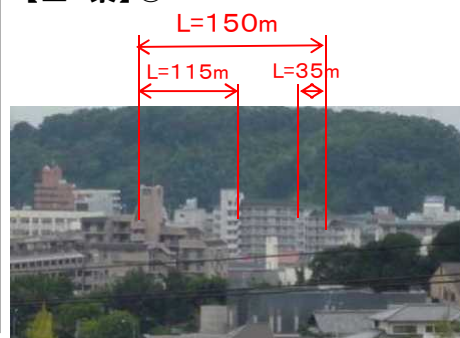
位置図



【計画概要】

全体事業費: 130百万円  
工期: H31~H33  
延長・工種: 擁壁工 L=150m

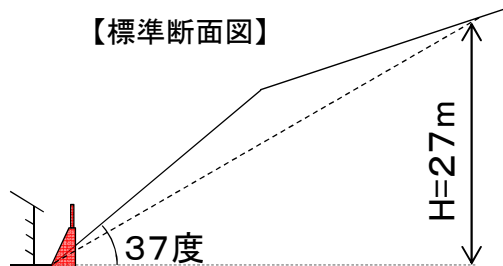
【全景】①



【平面図】



【標準断面図】



凡例

<span style="color: red;">■</span>	事業実施箇所
<span style="color: yellow;">■</span>	土砂災害警戒区域
<span style="color: orange;">■</span>	保全人家等

【斜面状況etc】



②斜面状況(人家裏)



③保全対象とがけの状況



④保全対象(市道城西6号線)