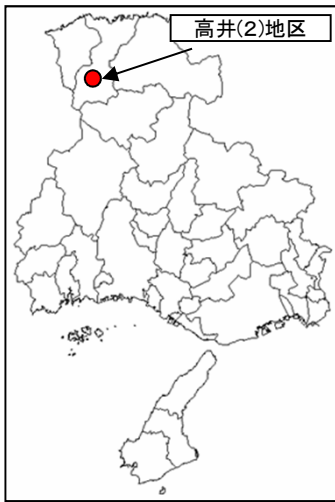


たかい
高井(2)地区 急傾斜地崩壊対策事業

みかたぐん かみちよう むらおかくたかい
美方郡 香美町 村岡区高井

目的	急傾斜地(勾配38度、がけ高51m)の崩壊から人命・財産を守る
必要性	保全対象:人家20戸
優先性	Y区域内に人家及び公共施設あり

【位置図】



位置図



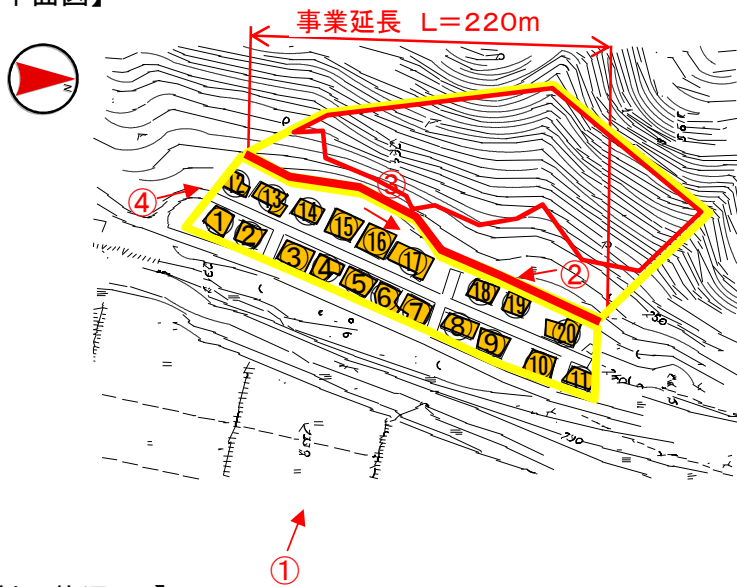
【計画概要】

全体事業費:180百万円
工期:H31~H33
延長・工種:擁壁工 L=220m

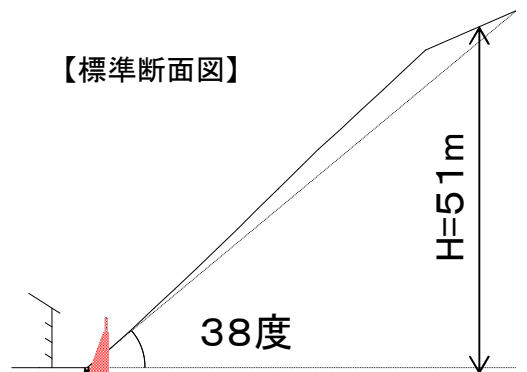
【全景】①



【平面図】



【標準断面図】



38度

H=51m

凡例

	事業実施箇所
	土砂災害警戒区域
	土砂災害特別警戒区域
	保全人家等

【斜面状況etc】



②斜面状況(人家裏)



③保全対象とがけの状況



④保全対象(人家)