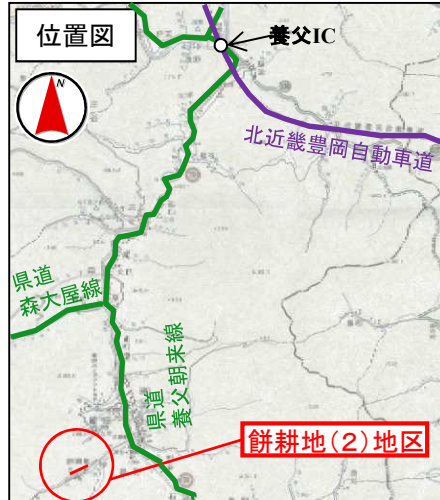
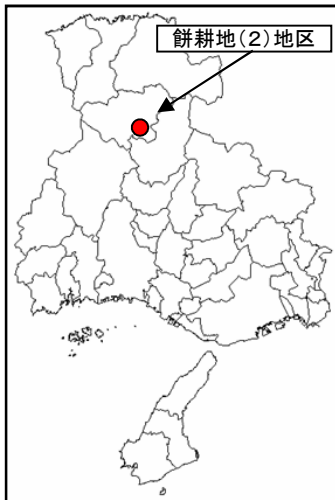


もちごうち  
餅耕地(2)地区 急傾斜地崩壊対策事業

やぶし もちごうち  
養父市 餅耕地

目的	急傾斜地(勾配36度、がけ高45m)の崩壊から人命・財産を守る
必要性	保全対象:人家6戸、公民館(避難所)
優先性	R区域未調査であるが、がけ直下に人家あり

【位置図】



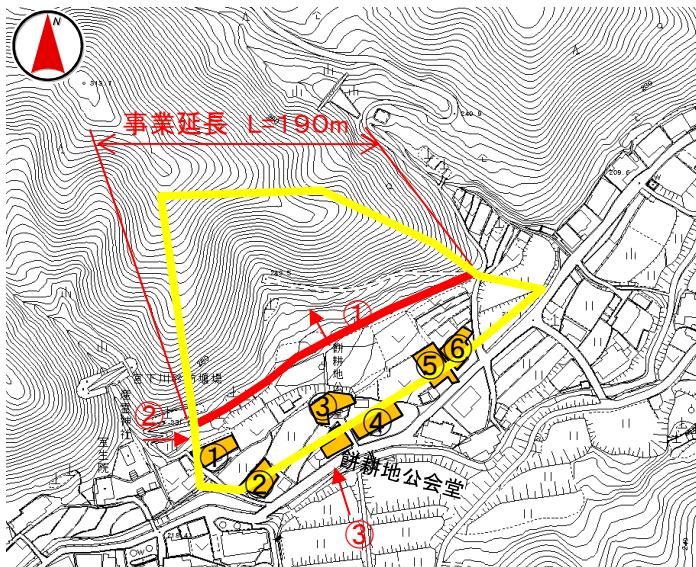
【計画概要】

全体事業費:150百万円  
工期:H31~H33  
延長・工種:擁壁工 L=190m

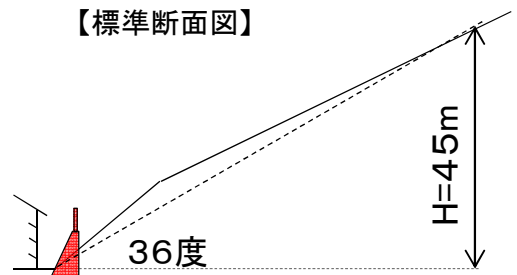
【全景】



【平面図】



【標準断面図】



凡例	
<span style="display:inline-block; width:15px; height:10px; background-color:red;"></span>	事業実施箇所
<span style="display:inline-block; width:15px; height:10px; border:1px solid yellow;"></span>	土砂災害警戒区域
<span style="display:inline-block; width:15px; height:10px; background-color:orange;"></span>	保全人家等

【斜面状況etc】



①斜面状況(崩壊跡)



②斜面と保全対象の状況



③保全対象 餅耕地公民館(避難所)