ほ場整備事業　下新庄地区（しもしんじょう）　位置図

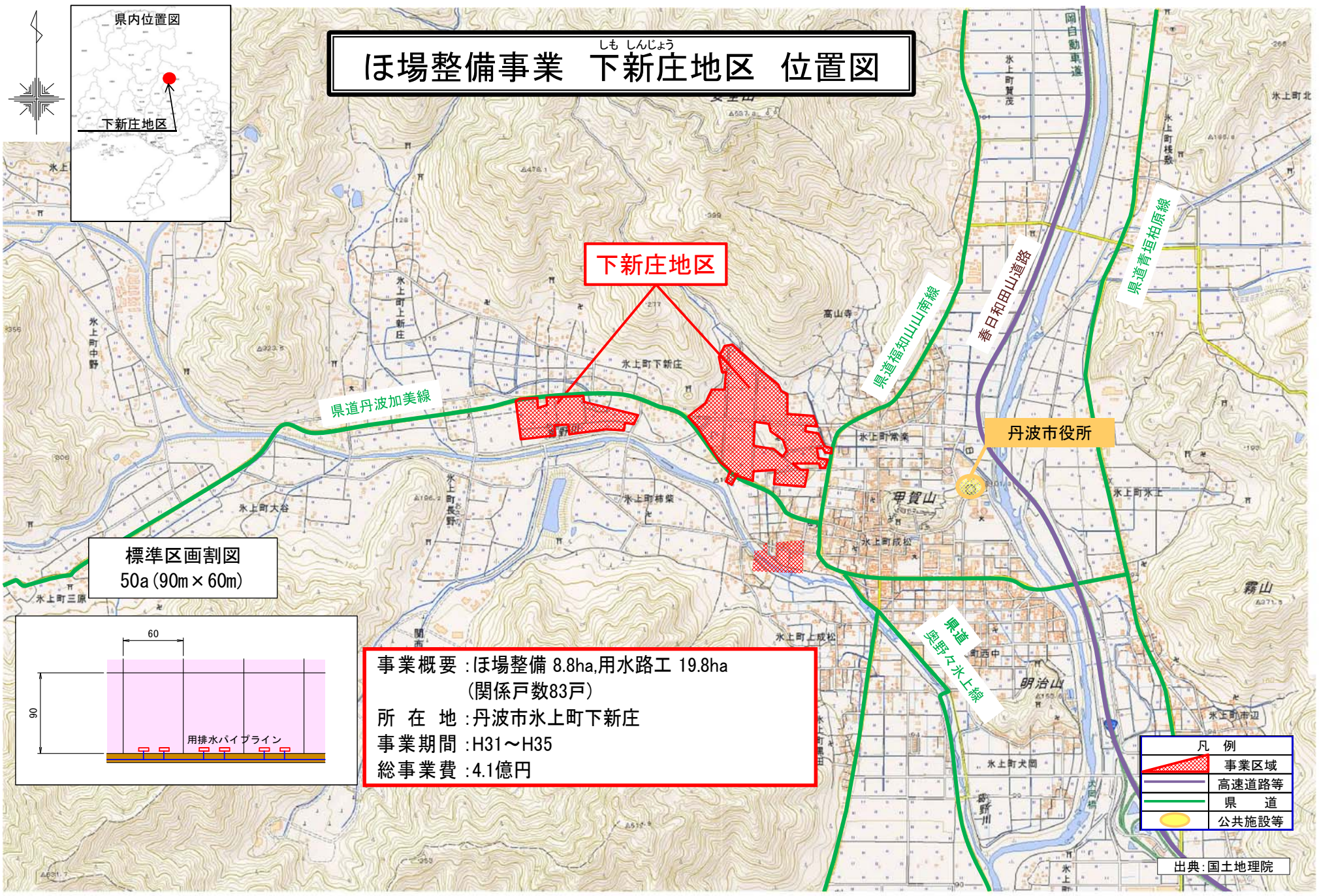

ほ場整備事業　下新庄地区（しもしんじょう）

工種	H31	H32	H33	H34	H35
実施設計	―				
区画整理			―	―	
農業用用排水	―	―			
暗渠排水					―
その他（換地）		―	―	―	―

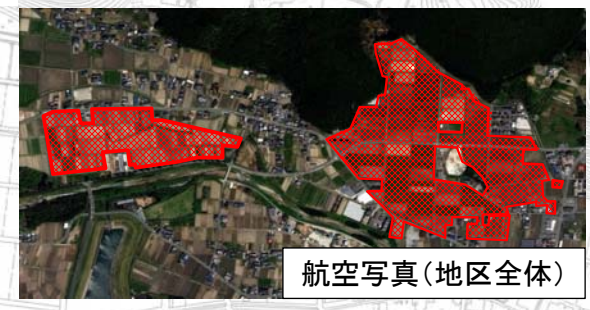
航空写真（地区全体）

狭小な区画

管理労力を要する用水路

老朽化した用水路

事業の必要性等：

本地区の未整備区域は、ほ場の区画が小さく農道が狭い。また、昭和43年に構造改善事業で30aの区画が整備された区域は、用水路の老朽化がすすみ、漏水対策や配水管理などの水管理に多大な労力を要している。

このような状況の中、法人（集落営農）を中心に稲・麦・大納言小豆の低コスト化や野菜の新規生産を開始し、力強い農業経営を展開していくためには、農作業の大型機械化や水管理の省力化を可能とする基盤整備が必要である。

		現況	計画
担い手	個人	1名	2名
	法人	1法人	1法人
担い手への農地集積［集積率］		10.6ha［37.1%］	22.0ha［76.9%］
野菜等の生産拡大		小豆、黒大豆等 8.0ha	小豆、黒大豆等 13.7ha

排水不良な農地



狭い農道

出典：丹波市管内図と水土里情報システム
航空写真出典：水土里情報システム