街路事業　都市計画道路　豊川橋山手線

位置図

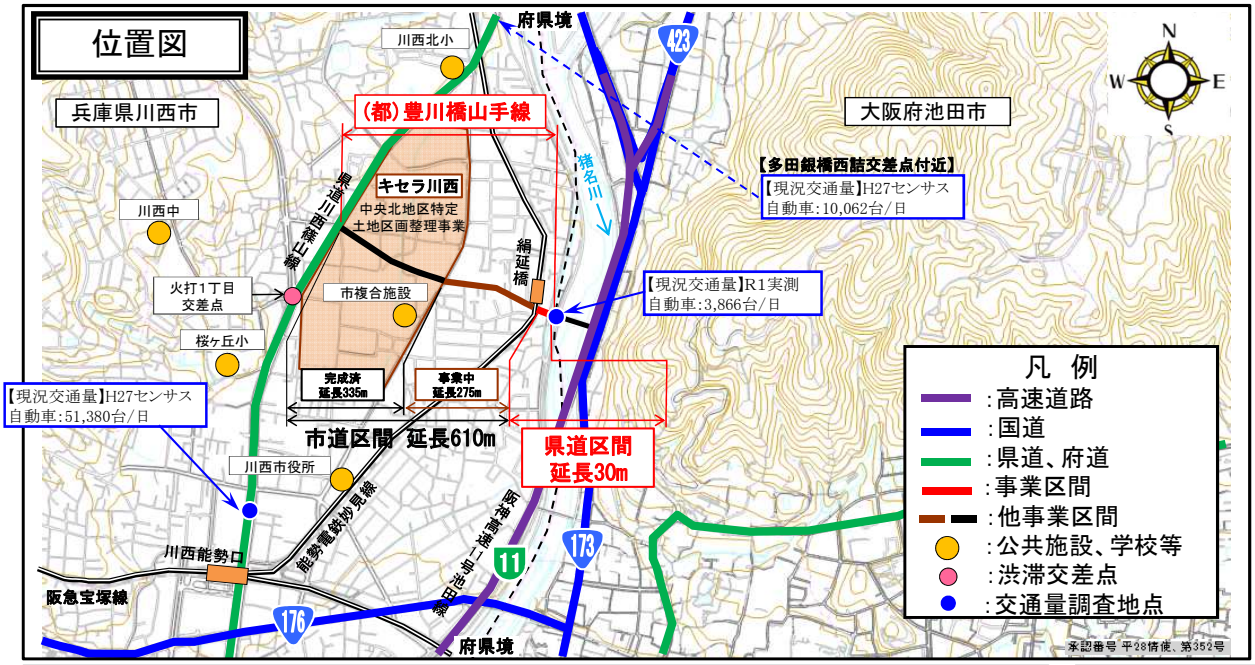

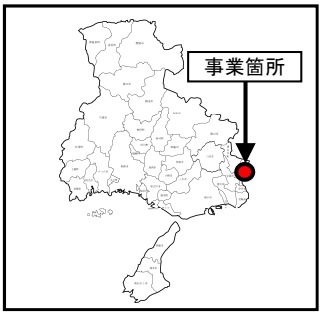

事業目的

①歩行者の安全な通行空間の確保
②『キセラ川西』内の施設へのアクセス向上
③火打1丁目交差点の渋滞の緩和

横断図

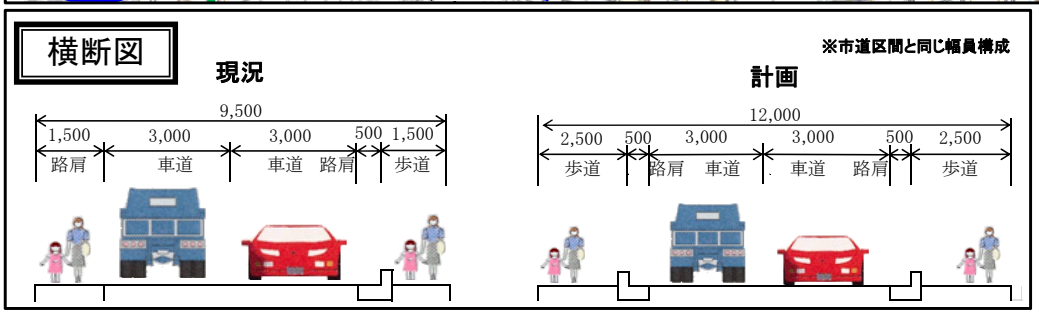

事業概要

事業区間 ： 川西市小戸（おおべ）
総事業費 ： 1.4億円
内用地補償費 ： 1.0億円
事業期間 ： R2～R4
事業概要 ： 歩道設置
延　　長 ： 30m
計画幅員 ： 6.0m（12.0m）

事業の必要性・優先性

①絹延橋駅の利用客等が路肩を通行しており、歩行者の安全な通行の確保が必要
②『キセラ川西』内にある大型商業施設（開業R1夏）や、川西市立総合医療センター【2次救急】（開院R4秋）等へのアクセスを向上させ、まちの活性化に寄与する
③火打1丁目交差点が渋滞交差点解消ﾌﾟﾛｸﾞﾗﾑに位置づけられており、早期整備が必要

工　　種	R2	R3	R4
測量・設計	■		
用 地 補 償		■	■
本　工　事			■

平　面　図

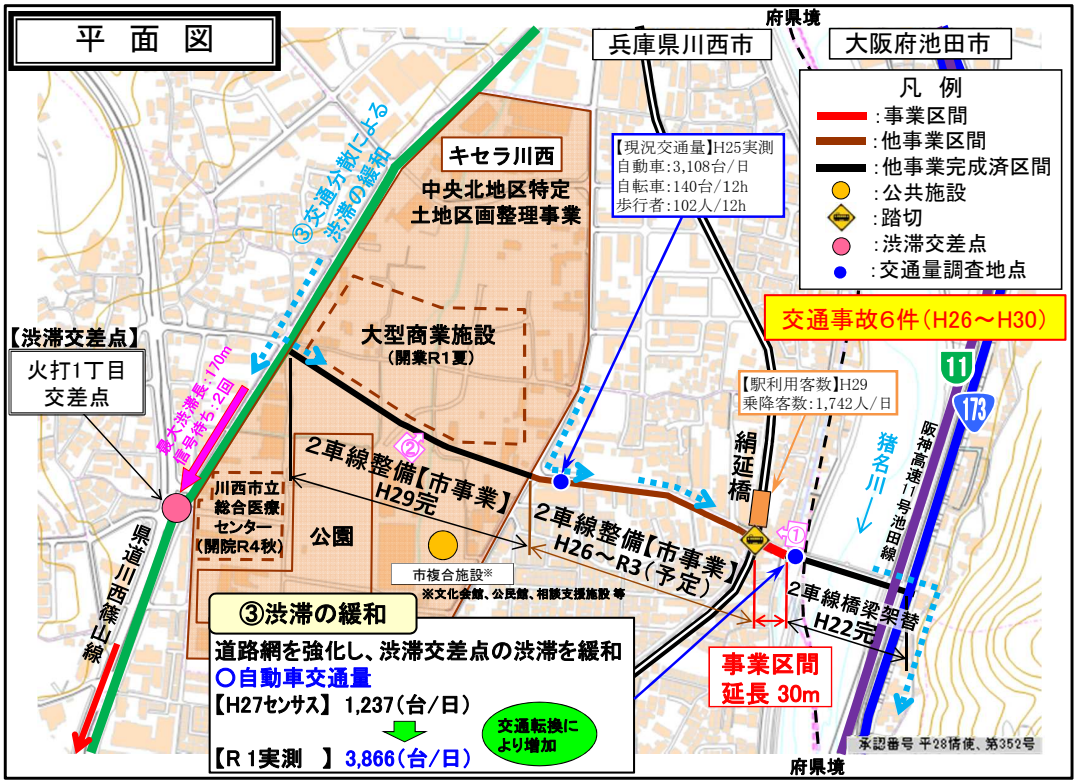
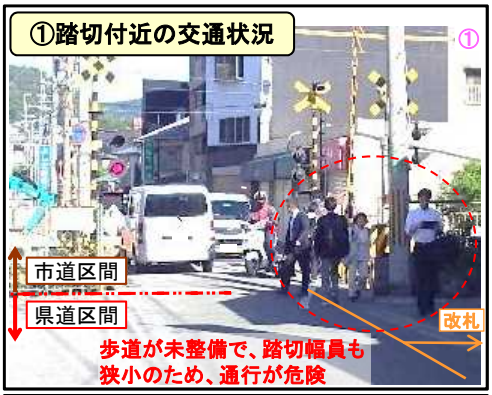
現況写真