

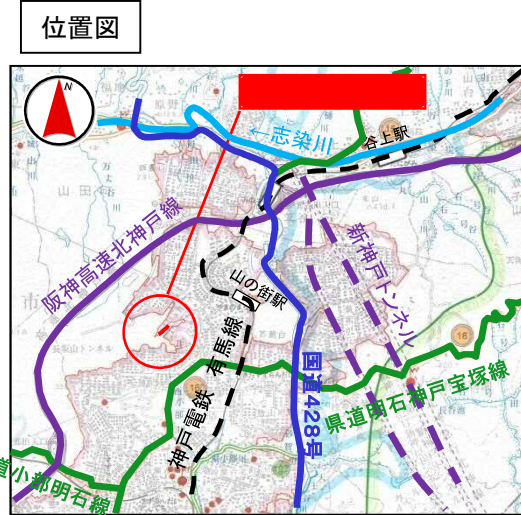
おおはら
大原(4)地区 急傾斜地崩壊対策事業

こうべし きたく おおはら
兵庫県 神戸市 北区 大原

【箇所概要】

当地区はがけ高31m、勾配41度の土砂災害特別警戒区域に保全人家がある急傾斜地である。当該斜面は荒廃が著しく、斜面崩壊の危険性の高い状態であるため、急傾斜地崩壊対策事業を行い、斜面崩壊から住民の生命を保全する。保全対象は、人家21戸、市道。

【位置図】



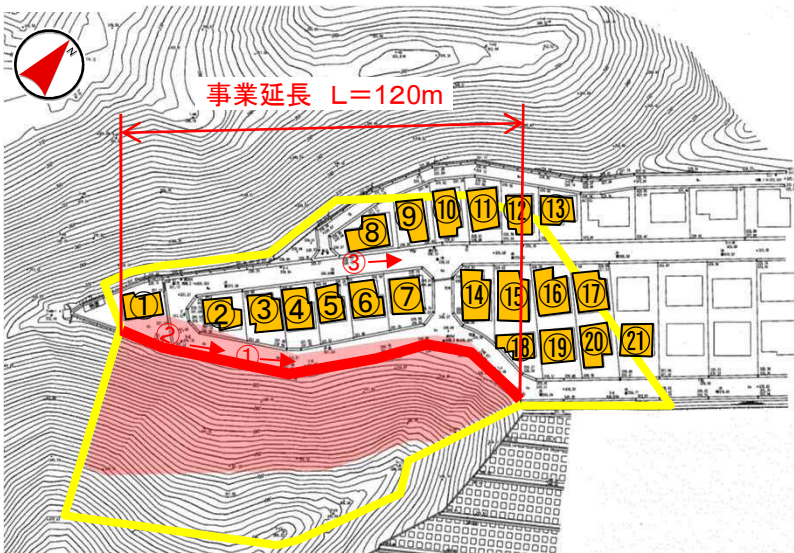
【計画概要】

全体事業費：110百万円
工期：R2～R4
延長・工種：擁壁工 L=120m

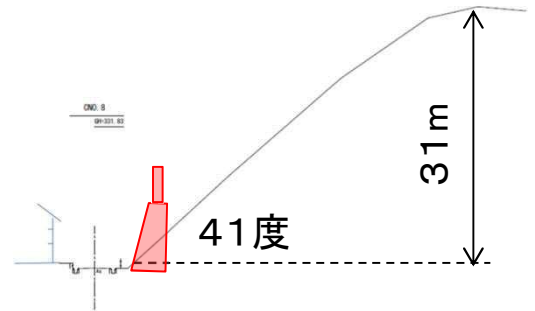
【全景】



【平面図】



【標準断面図】



凡例	
■	事業実施箇所
□	土砂災害警戒区域
□	土砂災害特別警戒区域
□	保全人家等

【斜面状況etc】



①保全対象の状況



②保全対象の状況



③保全対象の状況