

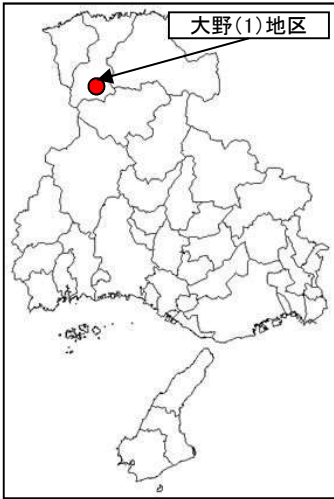
おおの
大野(1)地区 急傾斜地崩壊対策事業

みかたぐん かみちょう むらおかく おおの
兵庫県 美方郡 香美町 村岡区 大野

【箇所概要】

当地区はがけ高34m、勾配44度の土砂災害特別警戒区域に保全人家がある急傾斜地である。当該斜面は荒廃が著しく、斜面崩壊の危険性の高い状態であるため、急傾斜地崩壊対策事業を行い、斜面崩壊から住民の生命を保全する。保全対象は、人家12戸、県道福岡出合線。

【位置図】



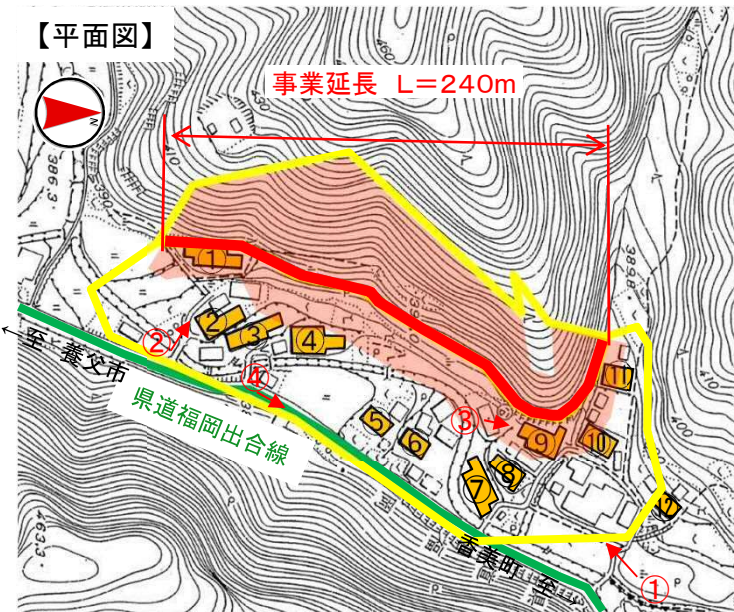
【計画概要】

全体事業費：160百万円
工期：R2～R4
延長・工種：擁壁工 L=240m


【全景】①



【平面図】



【標準断面図】



凡例

	事業実施箇所
	土砂災害警戒区域
	土砂災害特別警戒区域
	保全人家等

【斜面状況etc】



② 保全対象とがけの状況



③ 斜面状況(人家裏)



④ 保全対象(県道福岡出合線)