

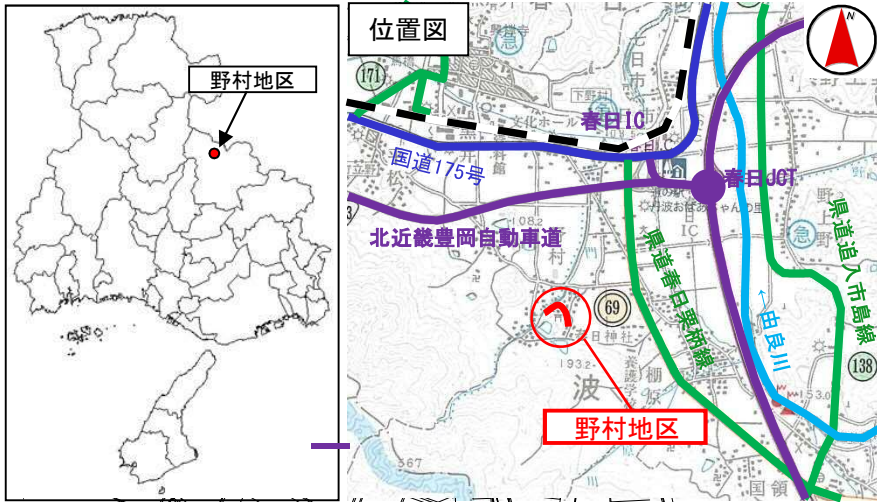
# 野村地区 急傾斜地崩壊対策事業

兵庫県 丹波市 春日町 野村

## 【箇所概要】

当地区はがけ高28m、勾配37度の土砂災害特別警戒区域に保全人家がある急傾斜地である。当該斜面は荒廃が著しく、斜面崩壊の危険性の高い状態であるため、急傾斜地崩壊対策事業を行い、斜面崩壊から住民の生命を保全する。保全対象は、人家13戸、市道。


## 【位置図】



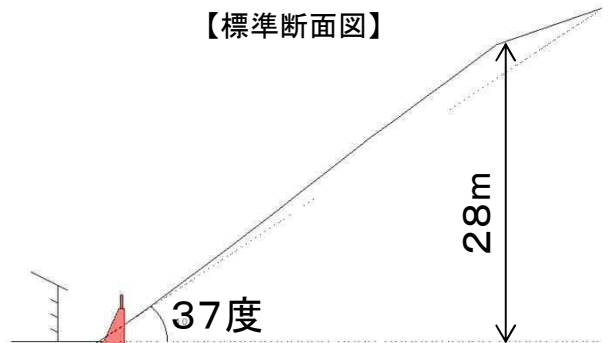
## 【計画概要】

全体事業費：250百万円  
 工期：R2～R4  
 延長・工種：擁壁工 L=280m

## ①【全景】



## 【標準断面図】



## 【平面図】



古池  
 【斜面状況etc】

凡例	
<span style="color: red;">■</span>	事業実施箇所
<span style="color: yellow;">■</span>	土砂災害警戒区域
<span style="color: pink;">■</span>	土砂災害特別警戒区域
<span style="color: orange;">■</span>	保全人家等



②斜面(人家裏)及び保全対象の状況



③保全対象の状況



④保全対象の状況