

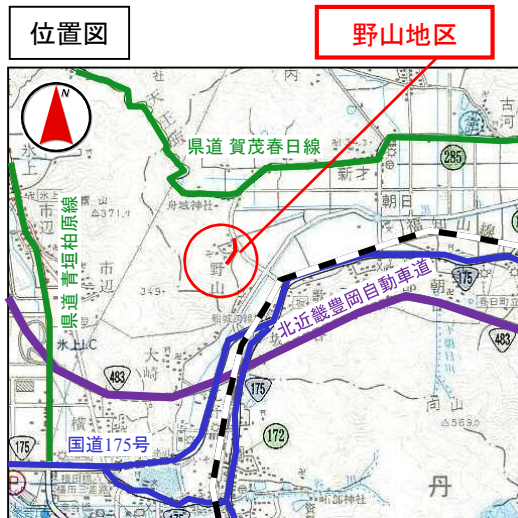
のやま
野山地区 県単独緊急自然災害防止対策事業

たんばし かすが のやま
兵庫県 丹波市 春日町 野山

【箇所概要】

当地区はがけ高33m、勾配34度の土砂災害特別警戒区域に保全人家がある急傾斜地である。当該斜面は荒廃が著しく、斜面崩壊の危険性の高い状態であるため、急傾斜地崩壊対策事業を行い、斜面崩壊から住民の生命を保全する。保全対象は、人家7戸、市道。

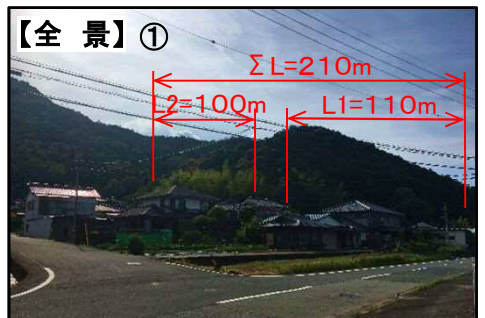
【位置図】



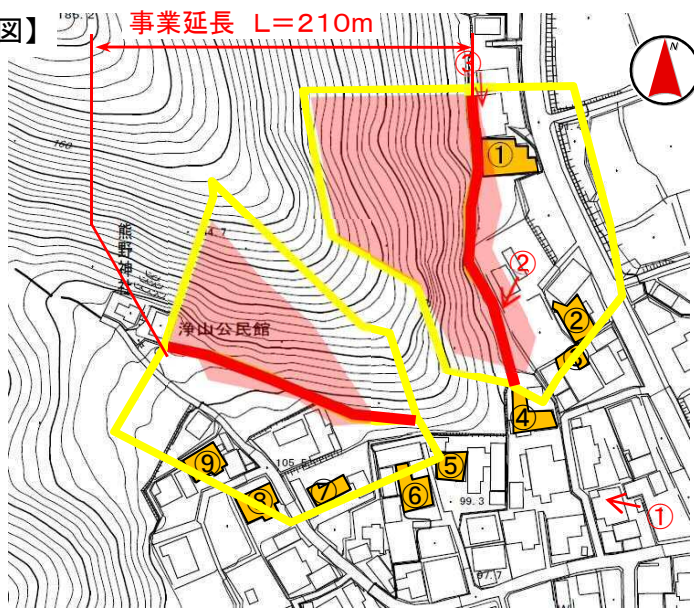
【計画概要】

全体事業費：200百万円
工期：R2～R4
延長・工種：擁壁工 L=210m

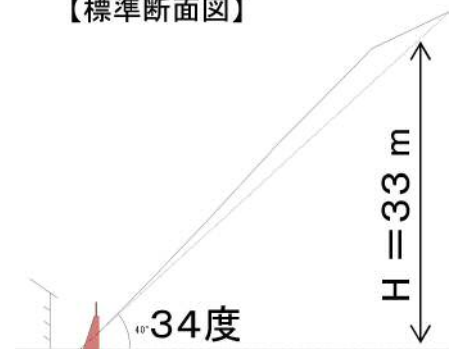
【全景】①



【平面図】



【標準断面図】



【斜面状況etc】



②斜面状況(人家裏)



③保全対象とがけの状況

凡 例	
■	事業実施箇所
□	土砂災害警戒区域
□	土砂災害特別警戒区域
□	保全人家等