

ありま
有馬(3)-2地区 急傾斜地崩壊対策事業
こうべしきたくありまちょう
兵庫県 神戸市北区有馬町

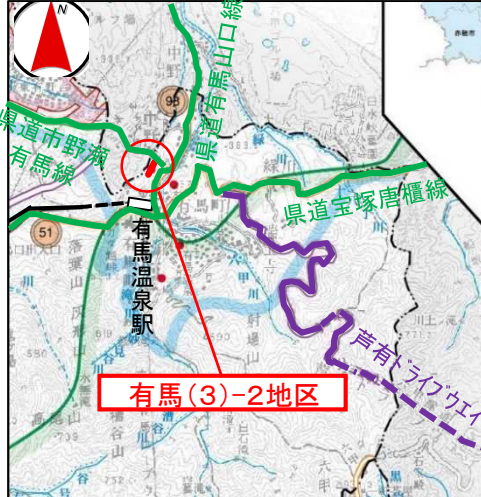
【箇所概要】

当地区はがけ高65m、勾配35度の土砂災害特別警戒区域に保全人家がある急傾斜地である。当該斜面は荒廃が著しく、斜面崩壊の危険性の高い状態であるため、急傾斜地崩壊対策事業を行い、斜面崩壊から住民の生命を保全する。保全対象は、人家11戸、県道など。

【位置図】



位置図



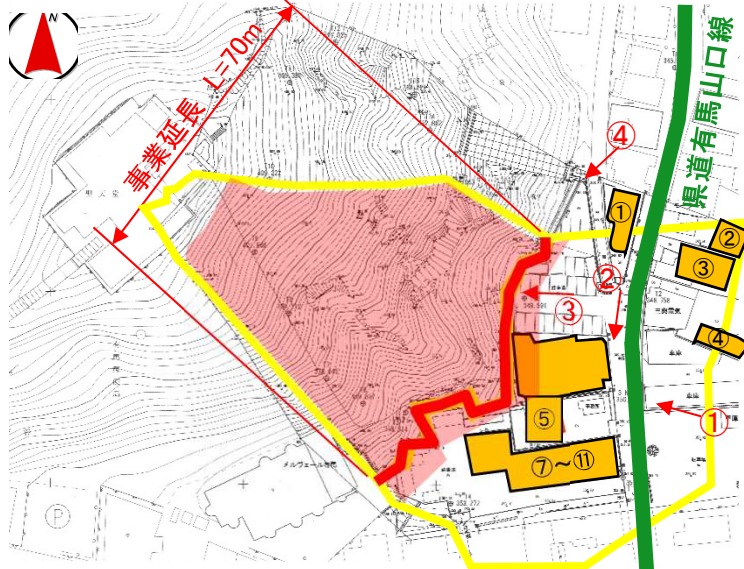
【計画概要】

全体事業費：100百万円
工 期：R3～R5
延長・工種：擁壁工 L=70m

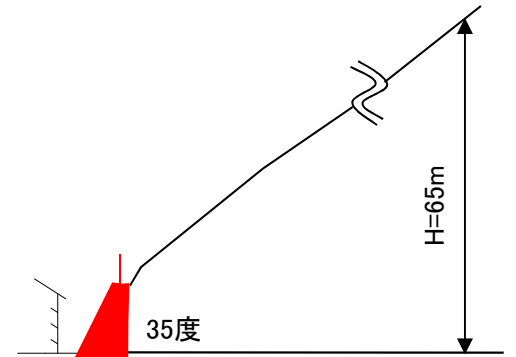
【全 景】①



【平面図】



【標準断面図】




凡 例

■	事業実施箇所
	土砂災害警戒区域
	土砂災害特別警戒区域
	保全人家等

【斜面状況etc】



②保全対象(人家)



③斜面崩壊状況



④保全対象とがけの状況