

かたやま

# 片山a地区 急傾斜地崩壊対策事業

かみおかちょうさわだ

## 兵庫県 たつの市神岡町沢田

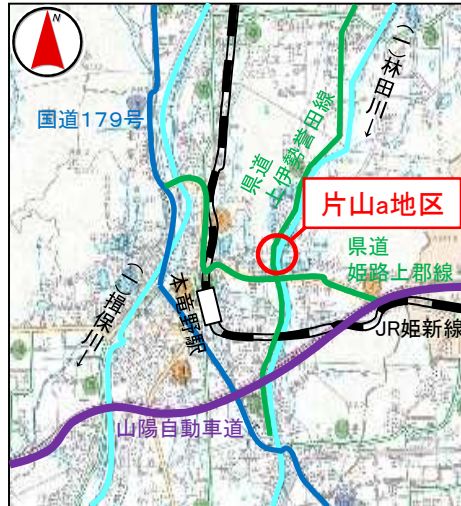
### 【箇所概要】

当地区はがけ高61m、勾配37度の土砂災害特別警戒区域に保全人家がある急傾斜地である。当該斜面は荒廃が著しく、斜面崩壊の危険性の高い状態であるため、急傾斜地崩壊対策事業を行い、斜面崩壊から住民の生命を保全する。保全対象は、人家17戸、市道。

### 【位置図】



### 位置図



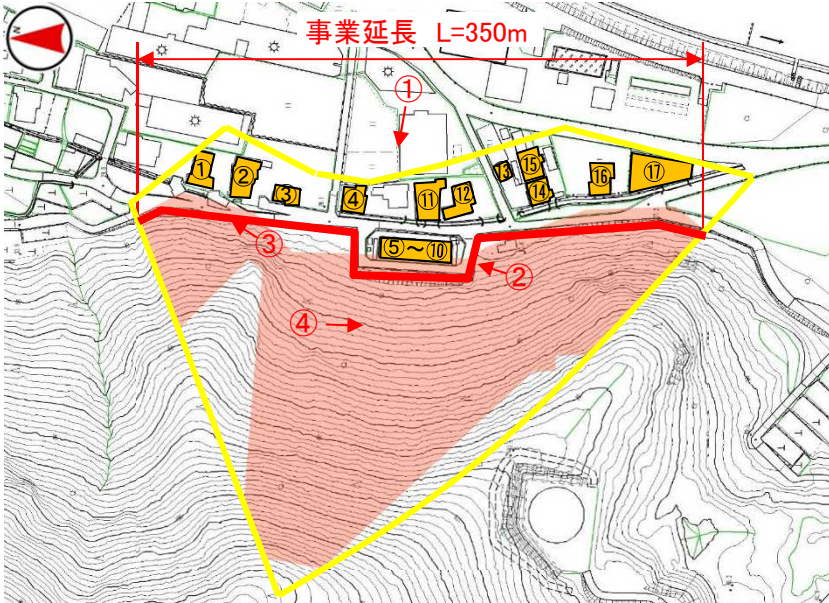
### 【計画概要】

全体事業費：250百万円  
工期：R5～R9  
延長・工種：擁壁工 L=350m

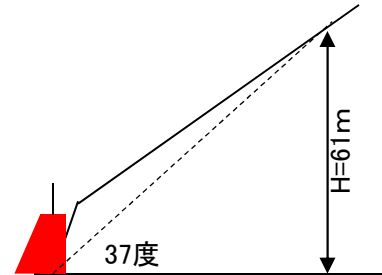
### 【全景】①



### 【平面図】



### 【標準断面図】



凡 例	
	事業実施箇所
	土砂災害警戒区域
	土砂災害特別警戒区域
	保全人家等

### 【斜面状況etc】



②保全対象(人家)



③保全対象(人家)



④斜面状況