

ふたつか

二塚(2)地区 県単独緊急自然災害防止対策事業

いほがわちよう ふたつか

兵庫県 たつの市揖保川町二塚

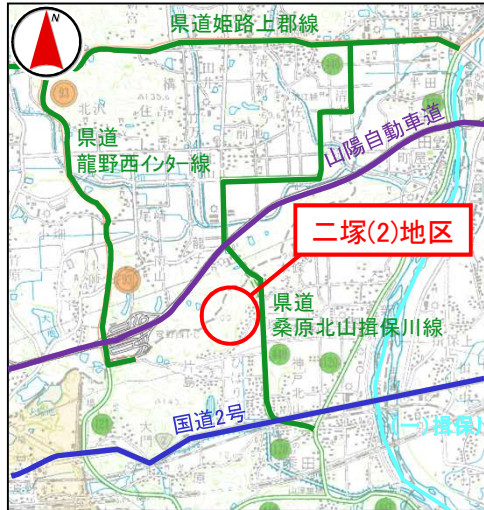
【箇所概要】

当地区はがけ高30m、勾配35度の急傾斜地である。当該斜面は荒廃が著しく、斜面崩壊の危険性の高い状態であるため、急傾斜地崩壊対策事業を行い、斜面崩壊から住民の生命を保全する。保全対象は、人家7戸。

【位置図】



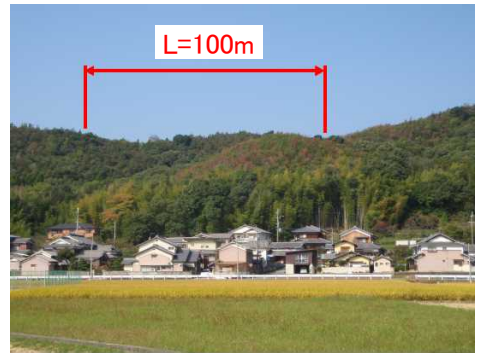
位置図



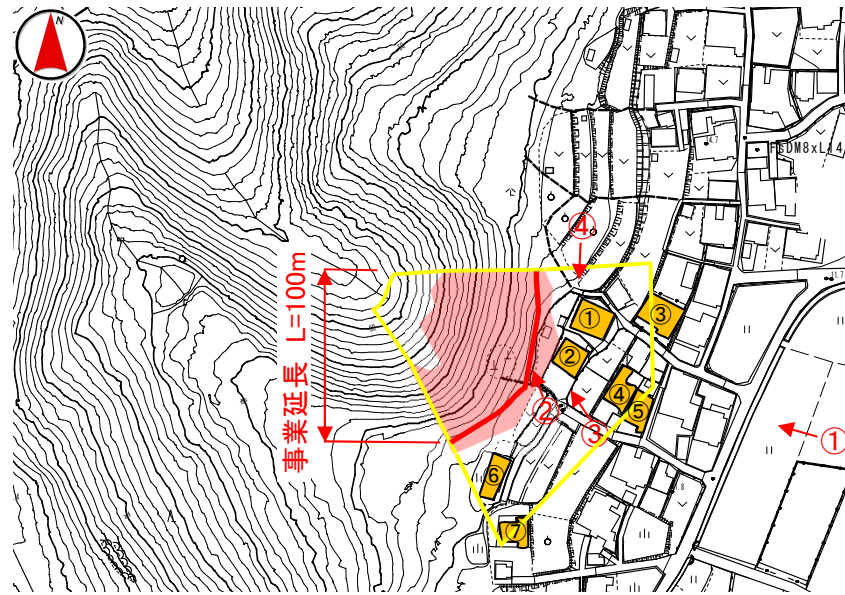
【計画概要】

全体事業費：100百万円
工期：R5～R8
延長・工種：擁壁工 L=100m

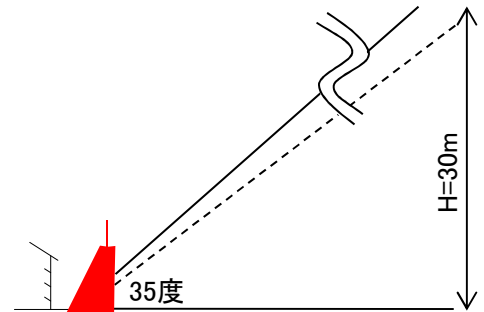
【全景】①



【平面図】



【標準断面図】



凡例	
	事業実施箇所
	土砂災害警戒区域
	土砂災害特別警戒区域
	保全人家等

【斜面状況etc】



② 荒廃状況



③ 保全対象(人家)



④ 保全対象(人家)