

街路事業 都市計画道路 龍野中央幹線〔四箇工区〕

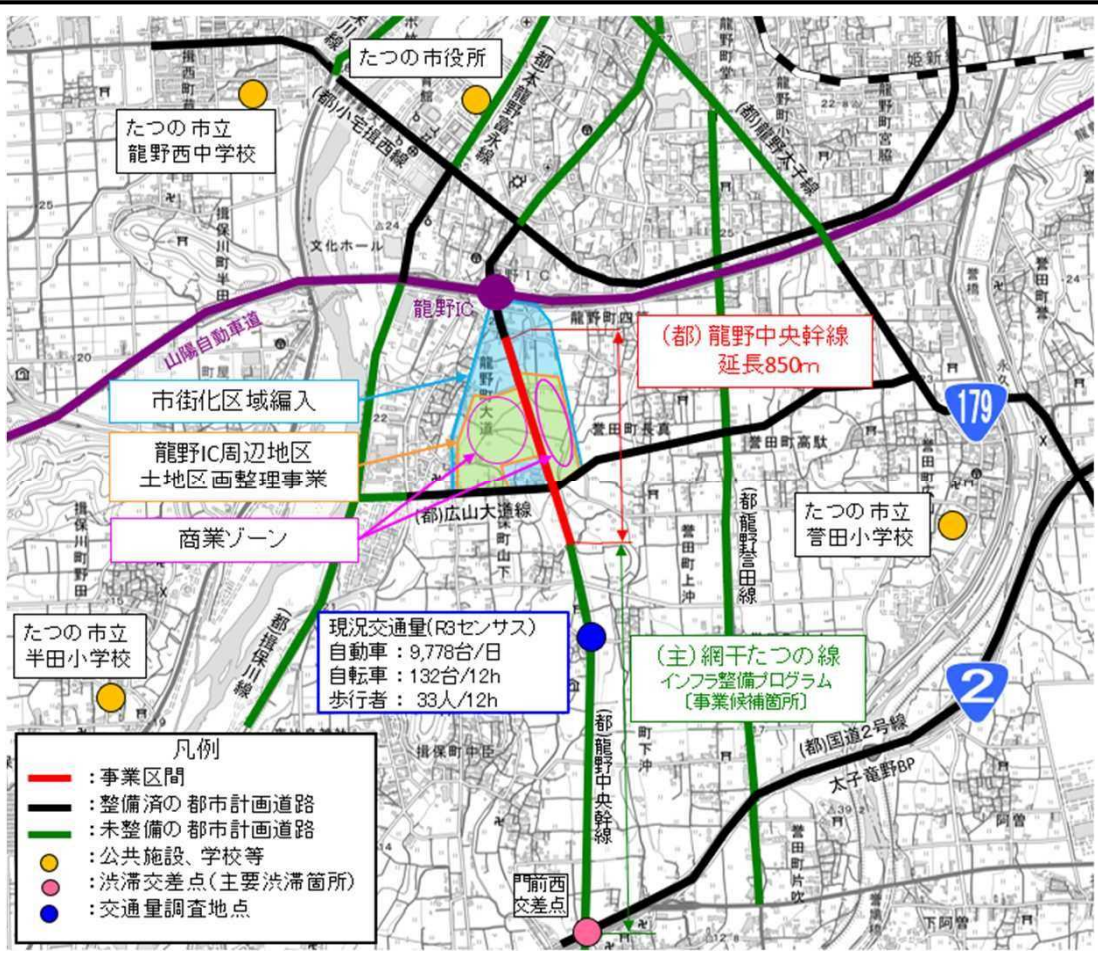
位置図

兵庫県たつの市



事業箇所

出典：国土地理院



現況交通量(R3センサス)
自動車：9,778台/日
自転車：132台/12h
歩行者：33人/12h

- 凡例
- : 事業区間
 - : 整備済の都市計画道路
 - : 未整備の都市計画道路
 - : 公共施設、学校等
 - : 渋滞交差点(主要渋滞箇所)
 - : 交通量調査地点

目的

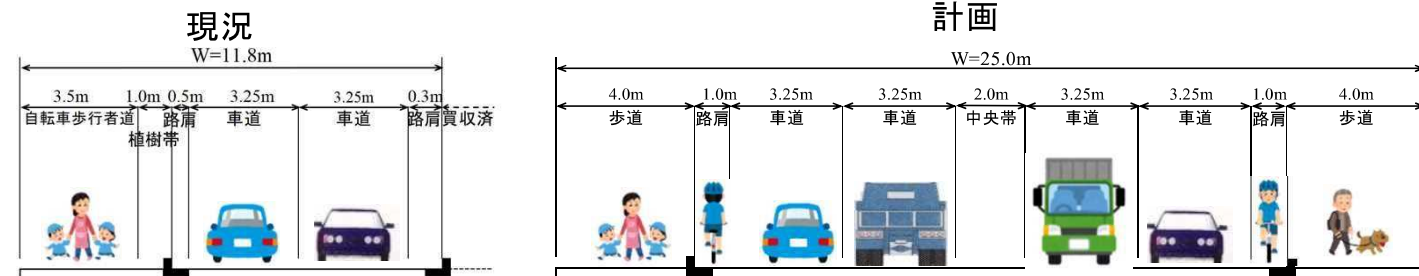
- ①龍野IC周辺地区土地区画整理事業と合わせた道路整備
- ②良好な市街地形成と活性化

事業概要

事業区間：たつの市揖保町山下^{いぼちょう}
 だいどう
 ～龍野町大道

総事業費：4.0億円
 内用地補償費：0.0億円
 事業期間：R7～R9
 事業概要：現道拡幅(4車線化)
 延長：850m
 計画幅員：13.0m(25.0m)
 計画交通量：13,100台/日(R22推計)
 費用便益比：3.0

横断図



工程表

年度	R6	R7	R8	R9	R10	R11
測量・設計		■				
本工事			■	■		
龍野IC周辺地区土地区画整理事業		■	■	■	■	

事業の必要性、優先性

- ① 龍野IC周辺地区土地区画整理事業では、新たな商業ゾーンが創設され、大型商業施設の誘致が計画されており、想定される交通量増加に対し道路拡幅を行い、円滑な交通を確保する。
- ② 過年度に用地取得済みのため、速やかな工事着手・完成が見込め、良好な市街地形成と活性化に貢献する。

平面図

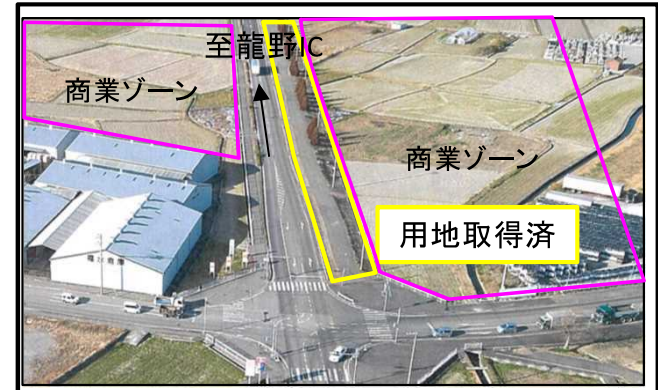


現況写真

① 現道の状況



② 用地取得状況



③ 土地区画整理事業のイメージ

