

きたのまち  
**北之町地区 急傾斜地崩壊対策事業**  
 あこう さこし  
**兵庫県 赤穂市坂越**

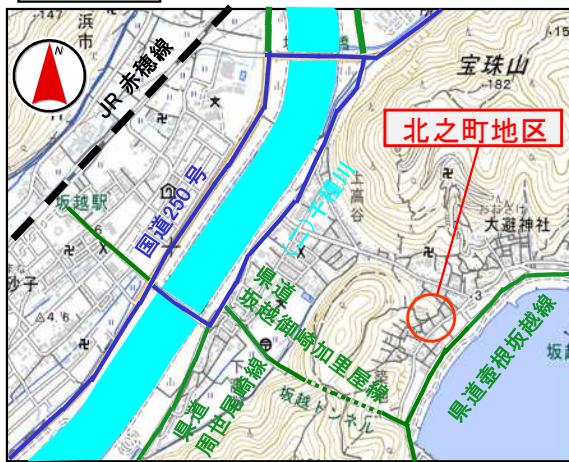
**【箇所概要】**

当地区はがけ高22m、勾配32度の土砂災害特別警戒区域に保全人家がある急傾斜地である。当該斜面は荒廃が著しく、斜面崩壊の危険性の高い状態であるため、急傾斜地崩壊対策事業を行い、斜面崩壊から住民の生命を守る。保全対象は、人家5戸、市道(避難路)。

**【位置図】**



**位置図**



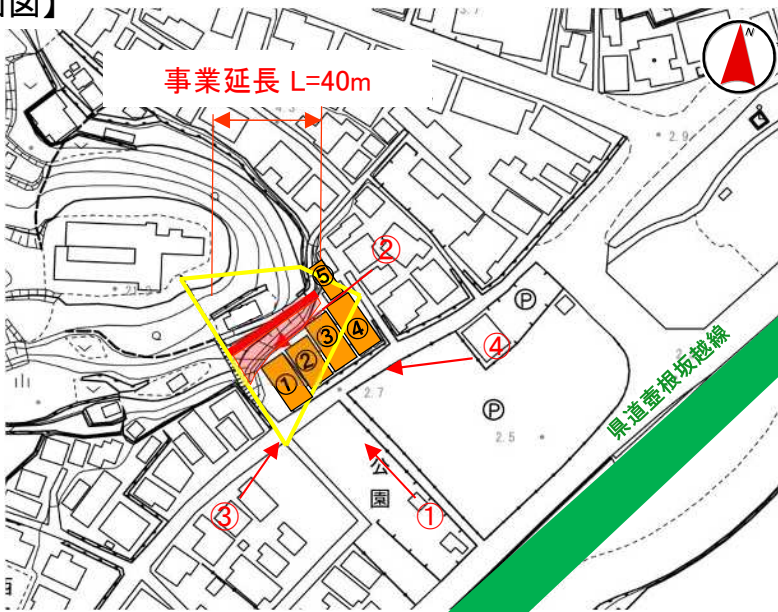
**【計画概要】**

全体事業費: 110百万円  
 工期: R7~R11  
 延長・工種: 法面工 L=40m

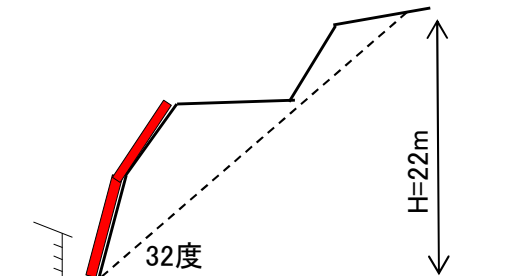
**【全景】①**



**【平面図】**



**【標準断面図】**



凡 例	
<span style="display:inline-block; width:15px; height:15px; background-color:red;"></span>	事業実施箇所
<span style="display:inline-block; width:15px; height:15px; border:1px solid yellow;"></span>	土砂災害警戒区域
<span style="display:inline-block; width:15px; height:15px; background-color:lightcoral;"></span>	土砂災害特別警戒区域
<span style="display:inline-block; width:15px; height:15px; background-color:orange;"></span>	保全人家等

**【斜面状況etc】**



② 保全対象とがけの状況



③ 保全対象(人家)



④ 保全対象(人家)