

令和6年度 公共事業等審査会 審査対象事業 事業別箇所図

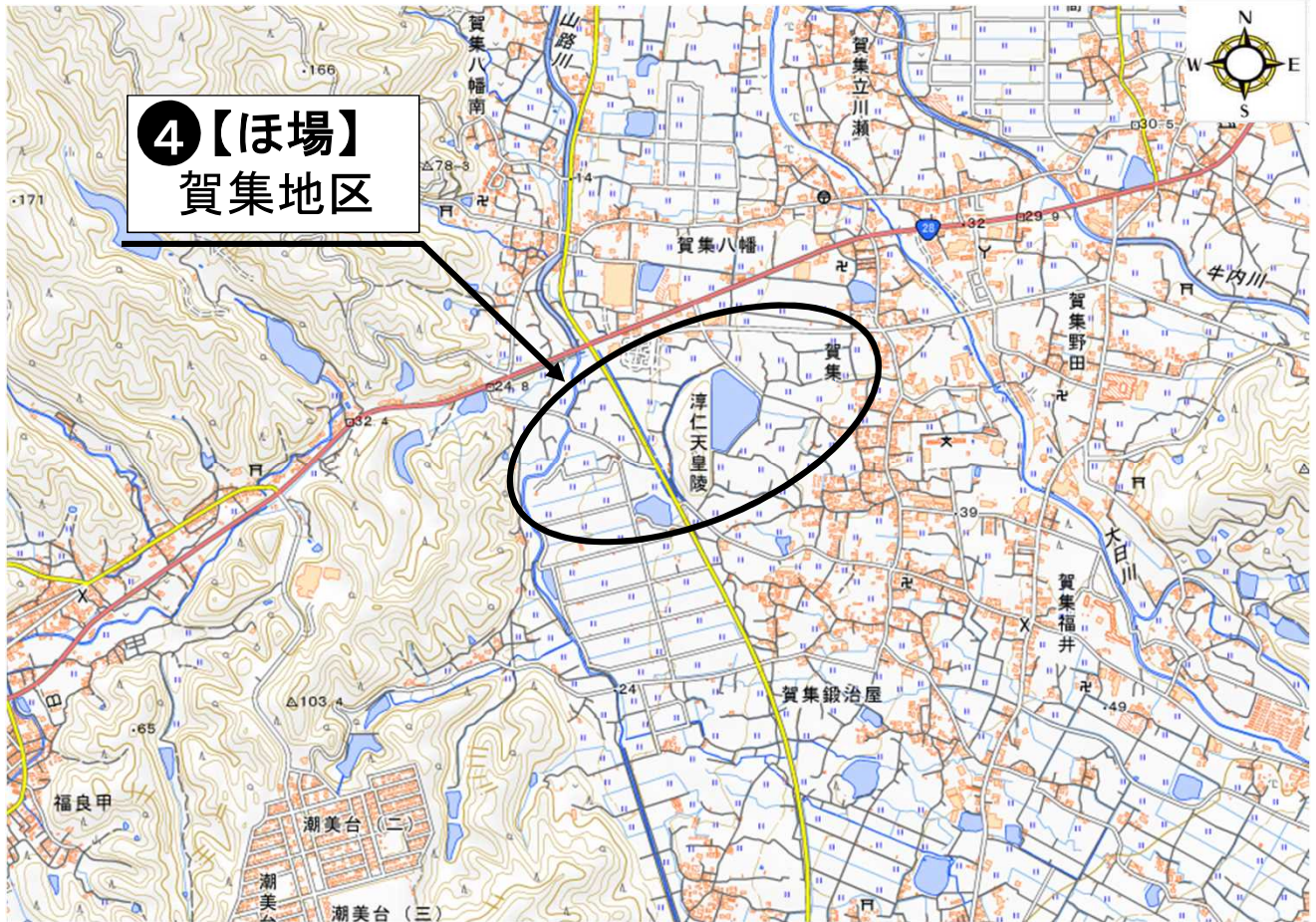
1【街路】 都市計画道路 中筋伊丹線(中筋工区)

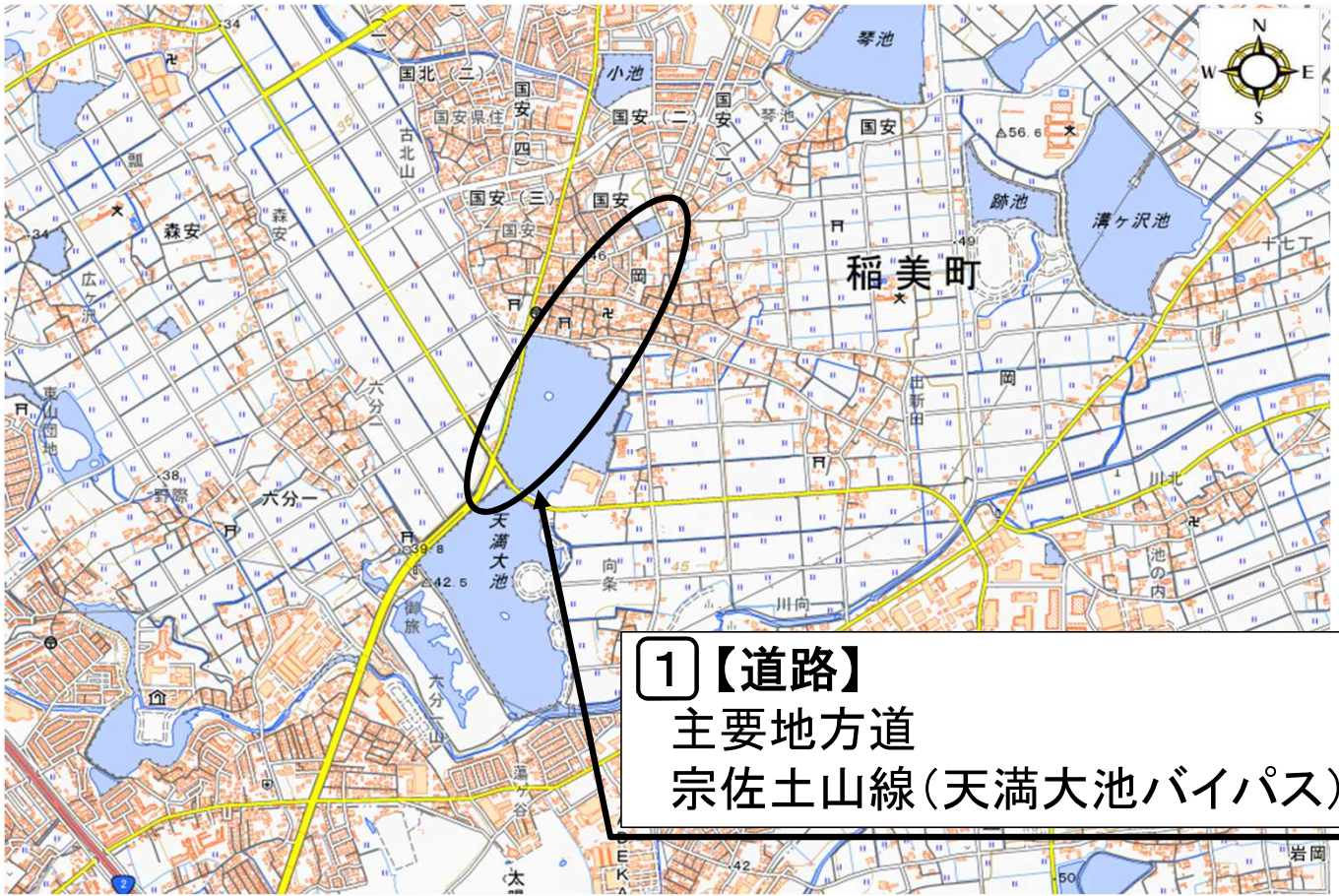


2【港湾】 姫路港(網干沖地区)

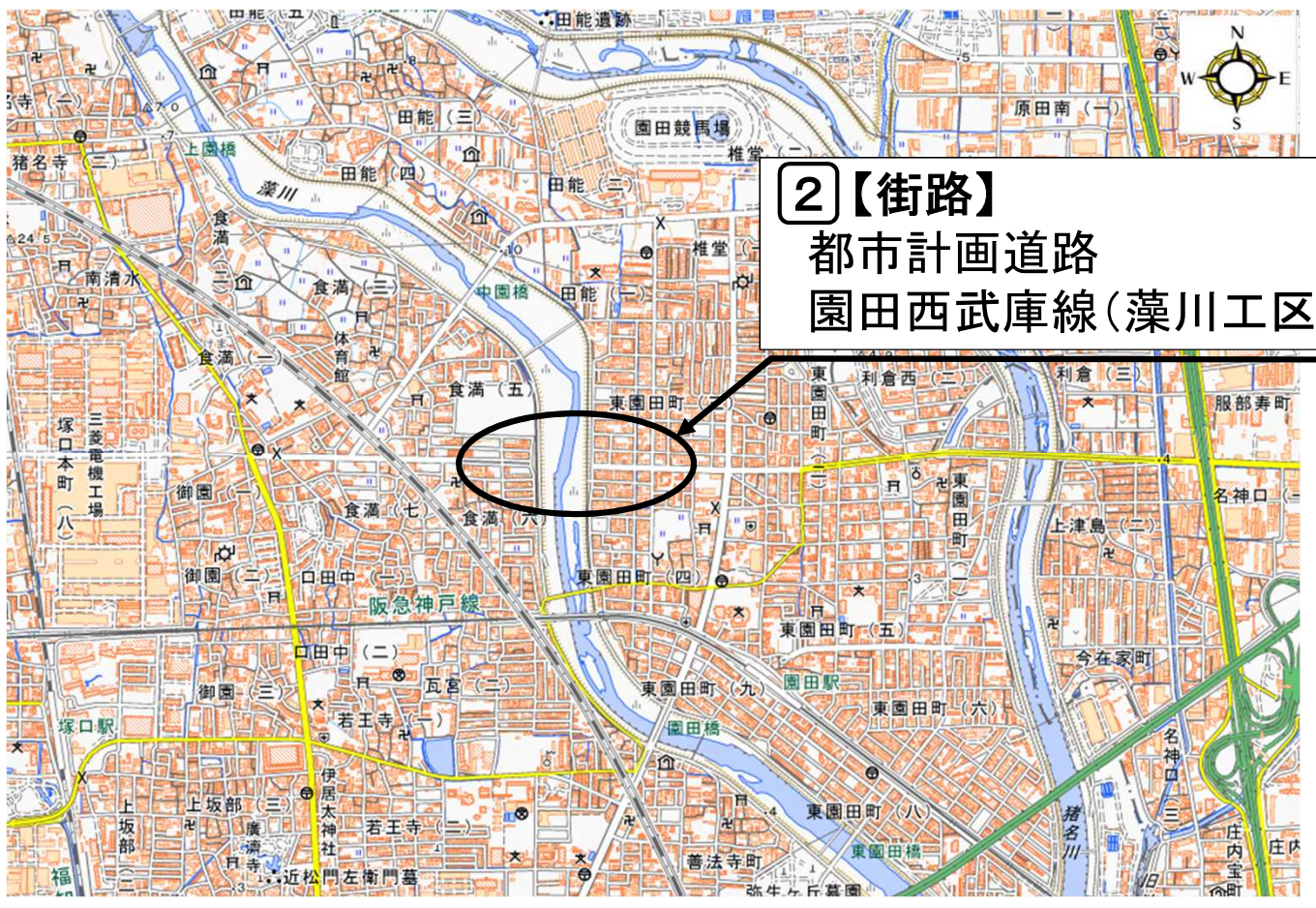


- ・丸囲み箇所: 概ねの事業地
- ・各地図の出典: 国土地理院

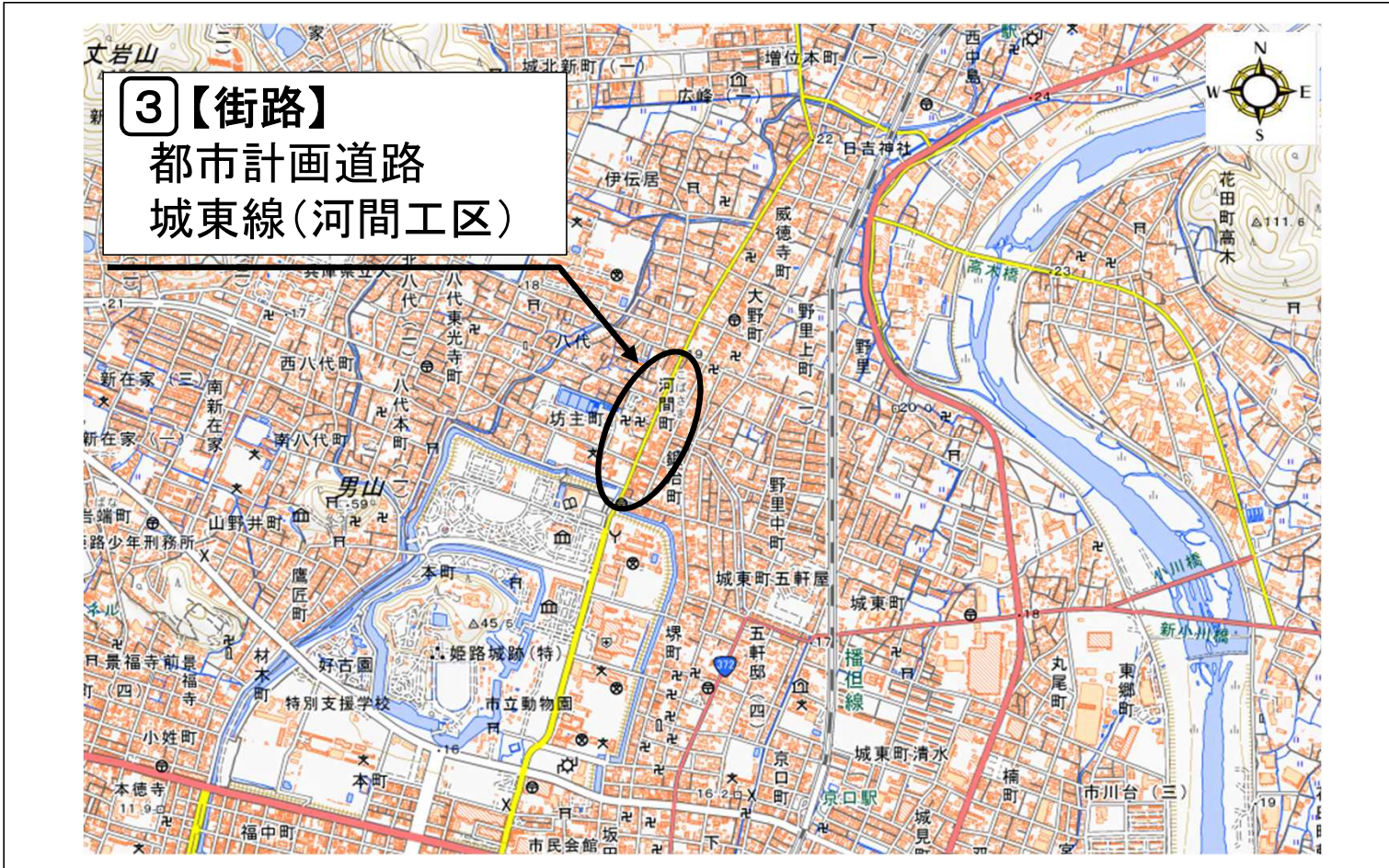




1【道路】
主要地方道
宗佐土山線(天満大池バイパス)



2【街路】
都市計画道路
園田西武庫線(藻川工区)





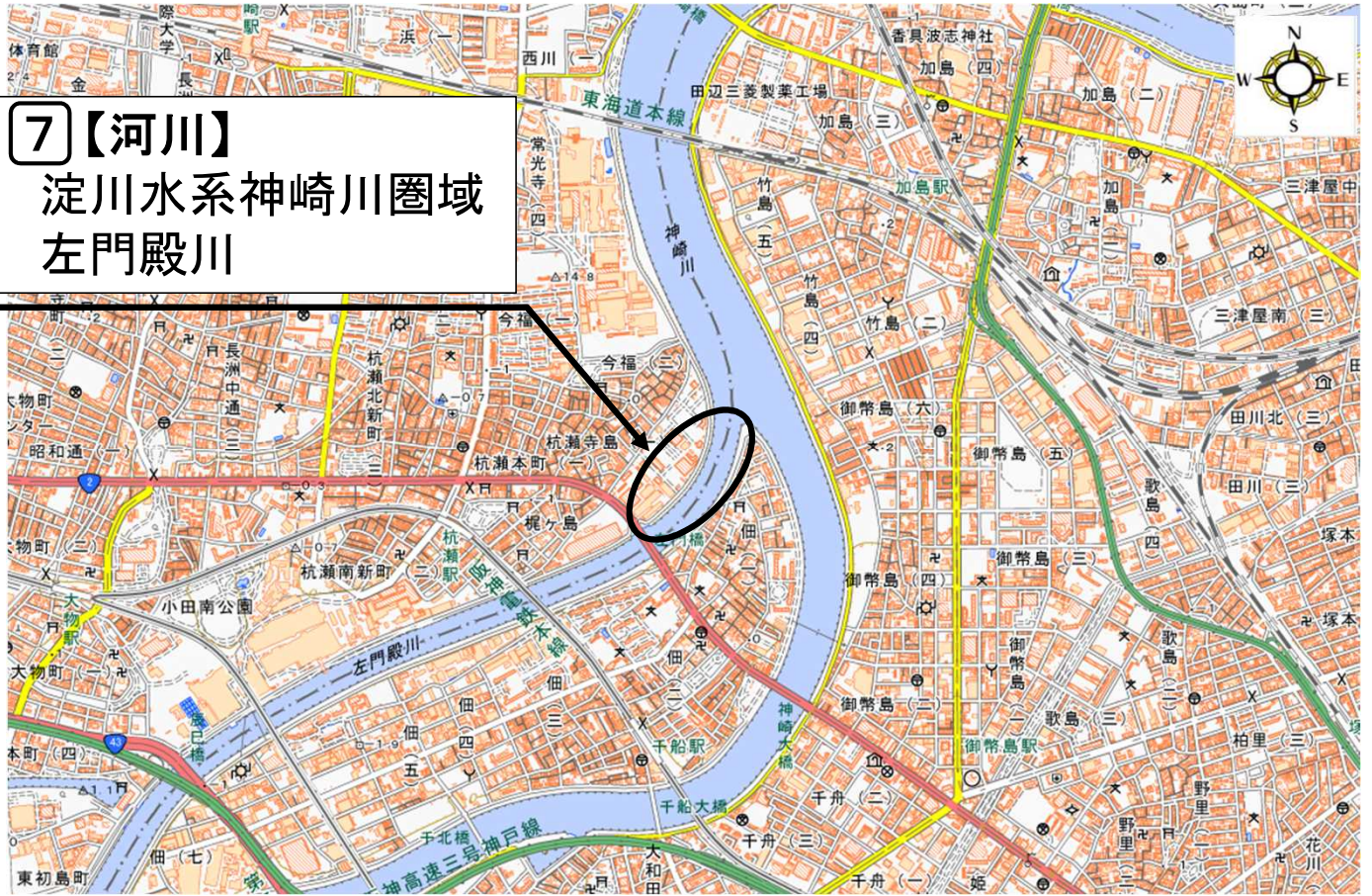
5【街路】
 JR山陽本線
 (東加古川駅付近)



6【交通安全施設】
 主要地方道
 福良江井岩屋線

7【河川】

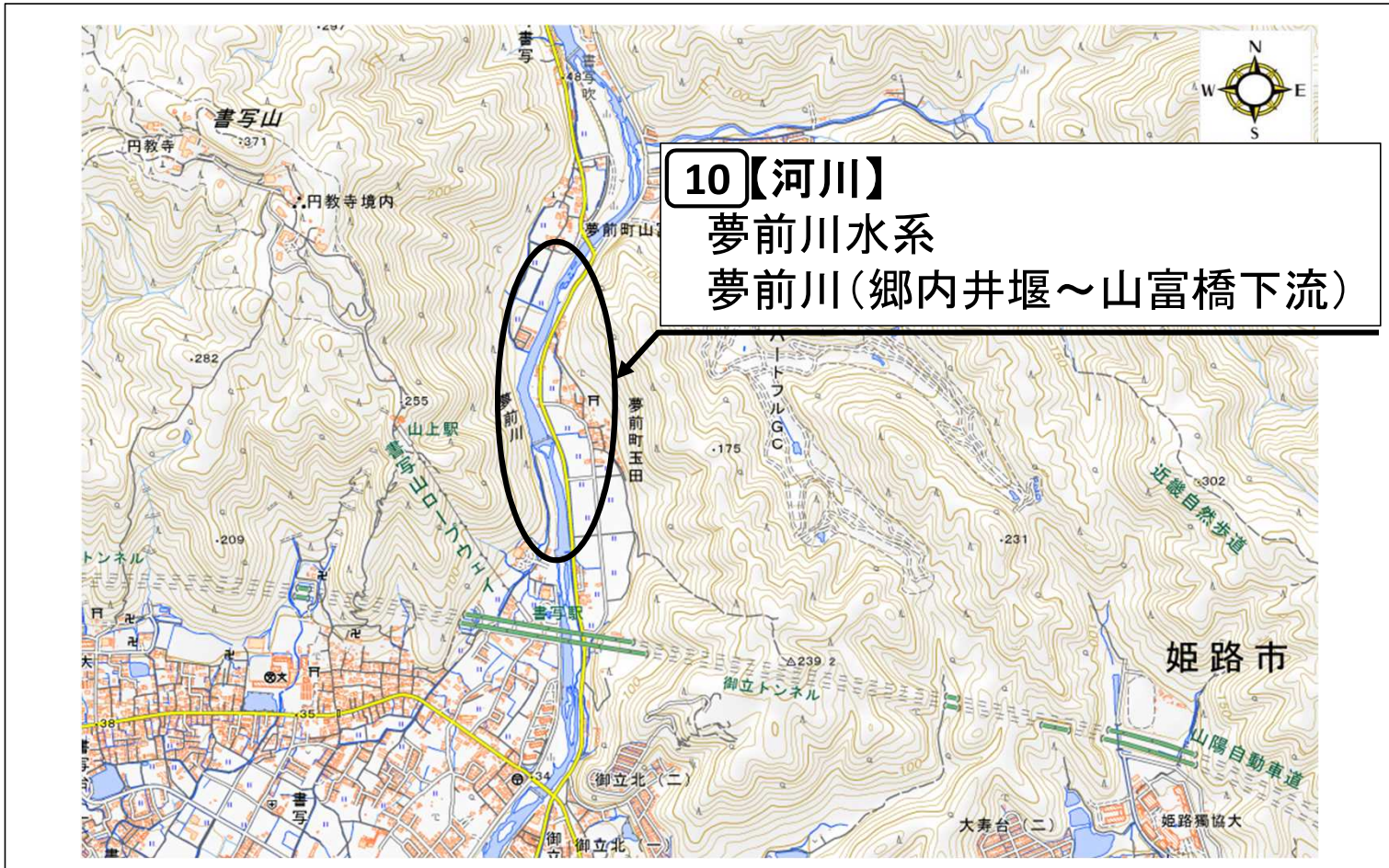
淀川水系神崎川圏域
左門殿川

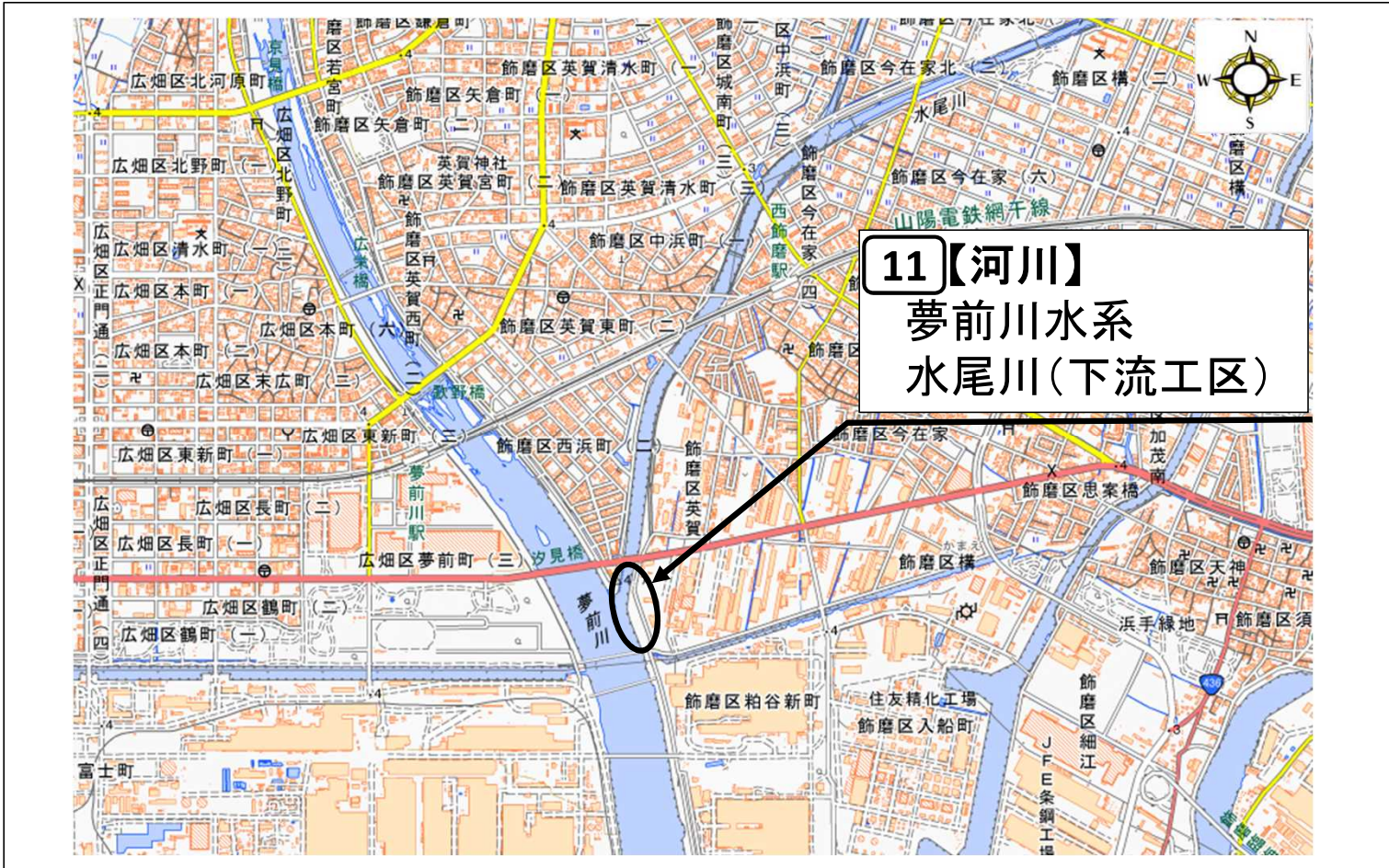


8【河川】

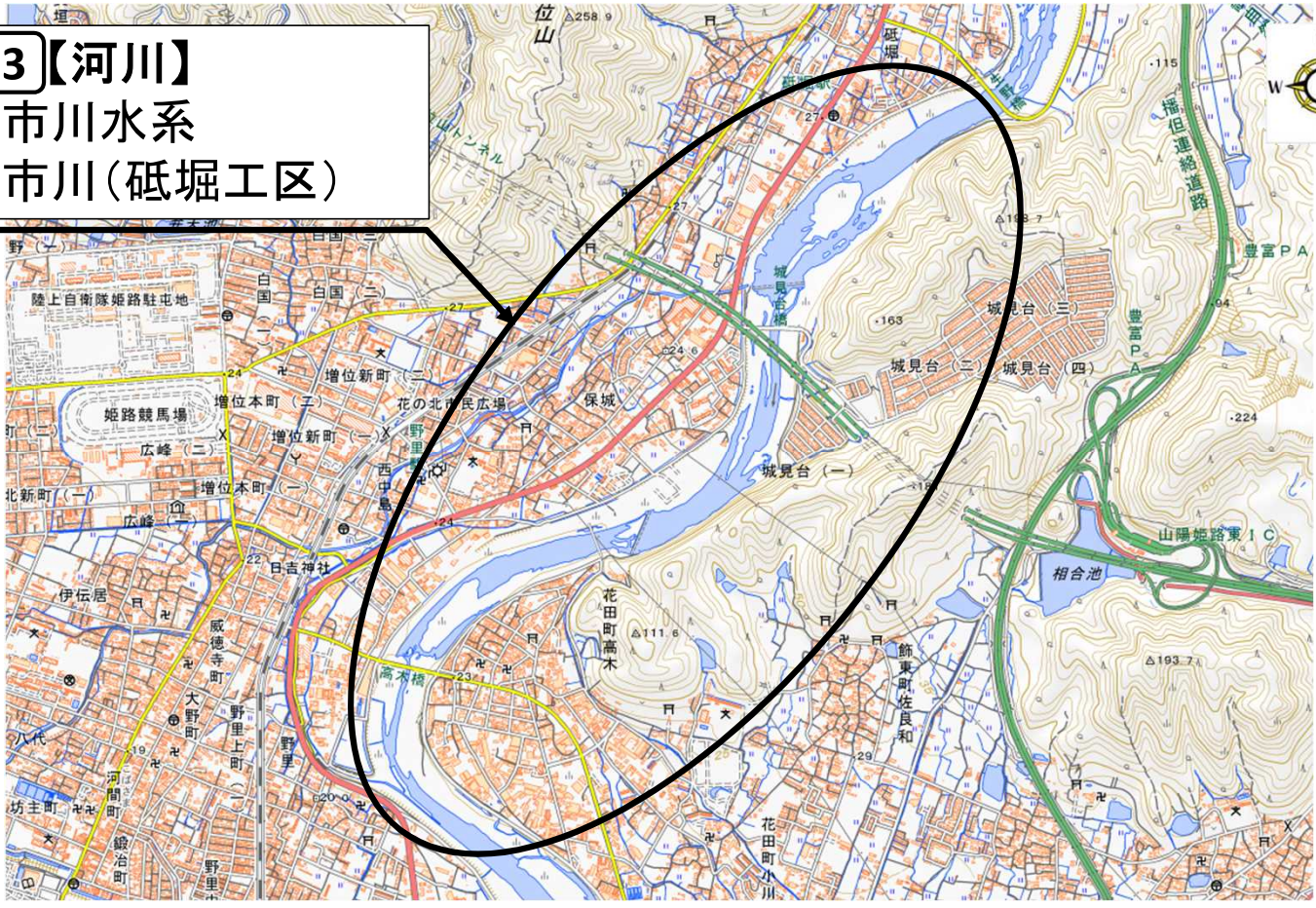
明石川水系
明石川(JR橋梁工区)



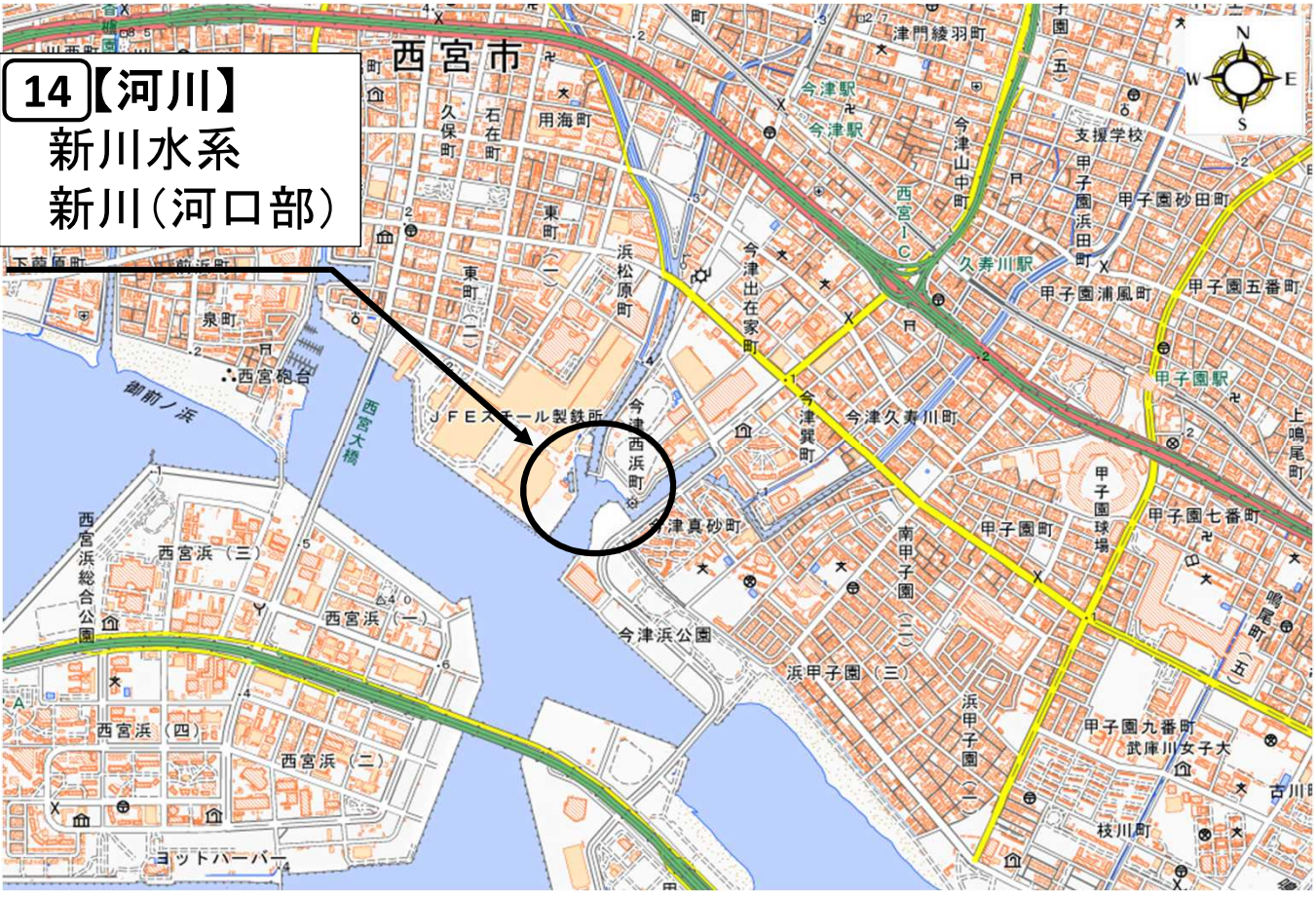




13【河川】
市川水系
市川(砥堀工区)

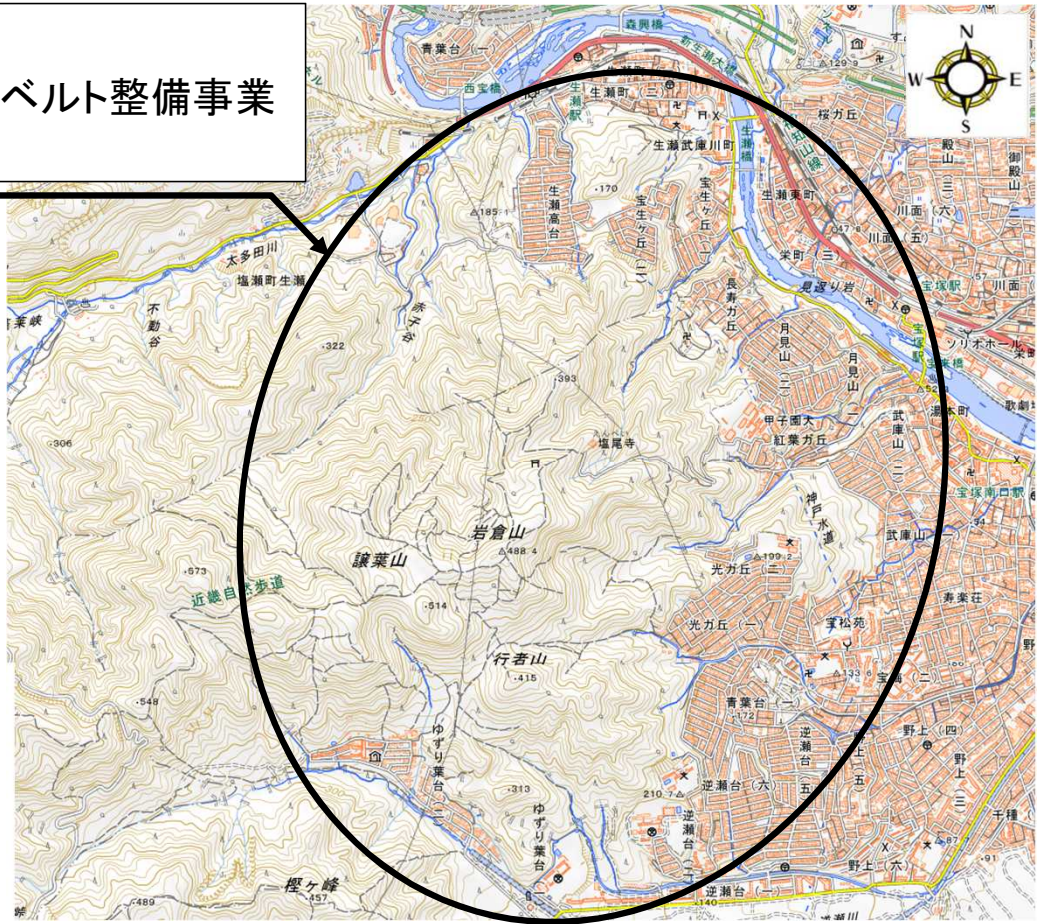


14【河川】
新川水系
新川(河口部)



15【砂防】

六甲山系グリーンベルト整備事業
(武庫川ブロック)



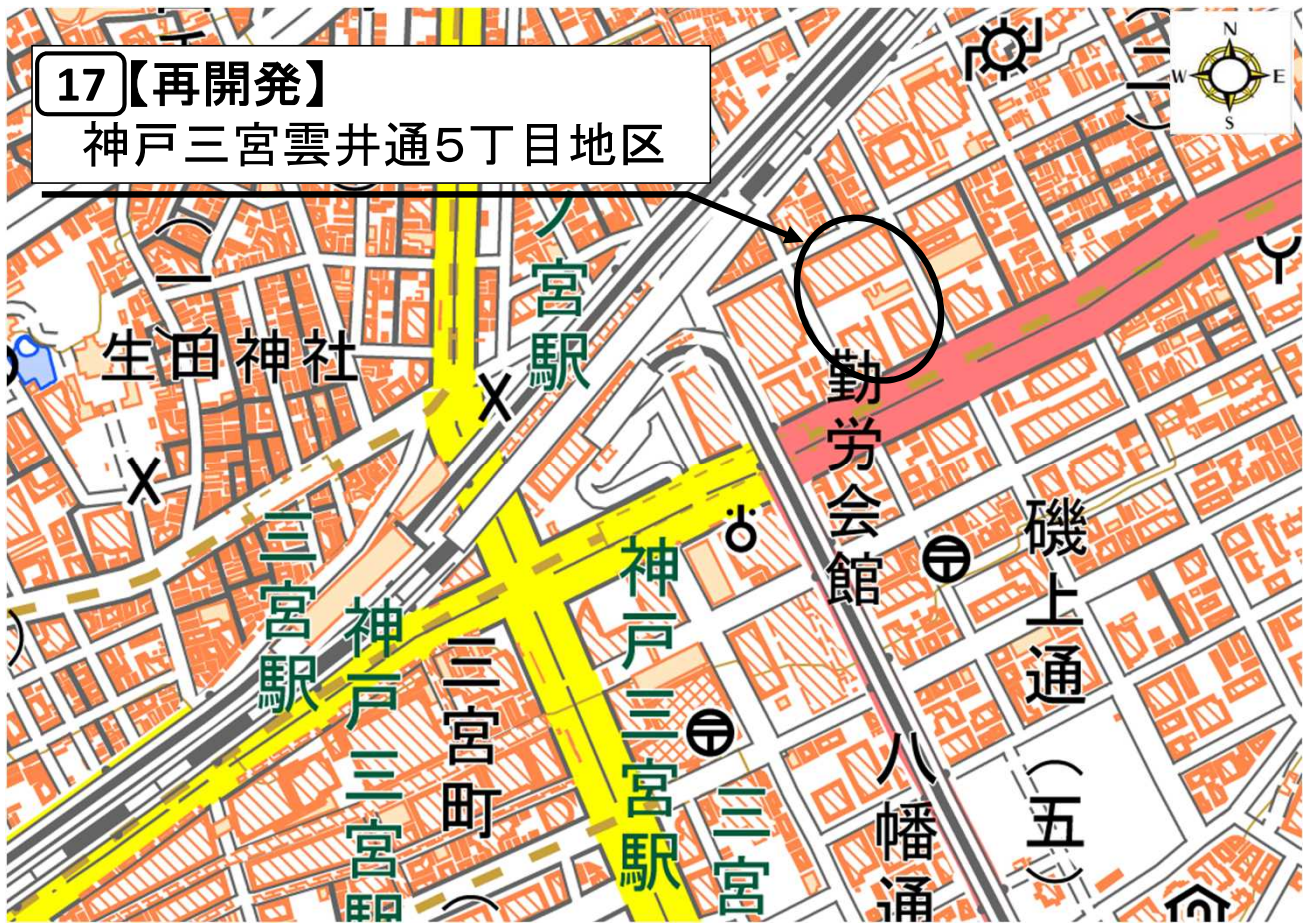
16【港湾】

姫路港旅客ターミナルエリア再編整備事業



17【再開発】

神戸三宮雲井通5丁目地区



18【漁港】

沼島漁港

