

# 5 ② “鉱石の道周遊ルート”

## “Koseki no Michi Cycling Route”

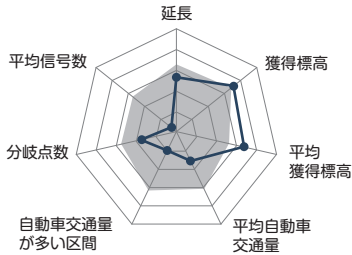


### 日本を代表する鉱山王国「但馬」 明治の産業革命を支えた鉱山史を丸ごと体感

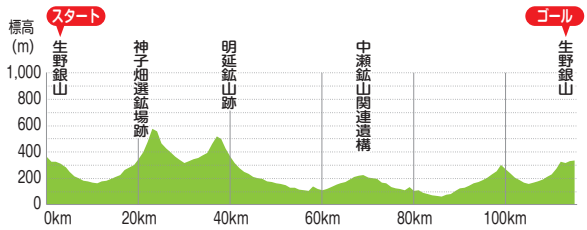
生野銀山をスタートして、日本遺産「播但貫く、銀の馬車道 鉱石の道」を感じながら神子畑鉱山、明延鉱山、中瀬鉱山などを巡るルートです。明治の面影が今なお残る鉱山町の景観、歴史、生活、文化などが楽しめるのも魅力の一つです。アップダウンが続きますが、大自然の中で森林浴もお楽しみください。

#### ルートの特徴

ルート全長 **116 km**  
獲得標高 **1,436 m**  
想定所要時間 約 **8 時間**



※平均獲得標高：獲得標高 / 全延長  
※自動車交通量が多い区間：交通量4,000 (台/日) 以上の区間延長 / 全延長  
※平均信号数：信号数 / 全延長



# 5 ① “銀の馬車道周遊ルート”

## “Gin no Bashamichi Cycling Route”

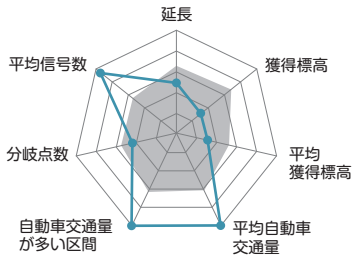


### 世界文化遺産「姫路城」と日本遺産 「播但貫く、銀の馬車道 鉱石の道」 江戸と明治を体感する一挙両得ルート

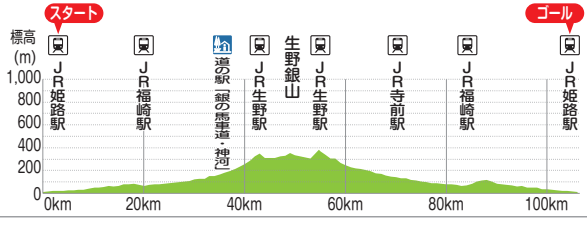
世界文化遺産・国宝「姫路城」からスタートし、日本遺産「播但貫く、銀の馬車道 鉱石の道」を感じながら生野銀山まで目指すルートです。ルート沿線には鉄道駅が多く、好きな駅からスタートできるのも魅力の一つです。JR 播但線沿いの風情ある町並みや夢前川沿いの田園風景もお楽しみください。

#### ルートの特徴

ルート全長 **106 km**  
獲得標高 **618 m**  
想定所要時間 約 **7 時間**



※平均獲得標高：獲得標高 / 全延長  
※自動車交通量が多い区間：交通量4,000 (台/日) 以上の区間延長 / 全延長  
※平均信号数：信号数 / 全延長



**凡例**

- サイクリングルート
- 注意するところ
- 交差点 (分岐点)
- 国立公園 / 国定公園
- 道の駅
- 新幹線駅
- 国道
- 県道
- 新幹線
- 鉄道 (JR)
- 鉄道 (JR以外)
- 高速道路等
- 高速道路等 (無料区間)
- 市区町境
- 市役所
- 町役場
- 国道番号
- 県道番号
- 学校

※観光スポットなどの各施設は、モデルルート周辺の主な施設を掲載