Hyogo River Odekake Map

ひょうごの川 おでかけマップ

Harima 播磨編

春夏秋冬 いつ来ても 楽しめます

ようこそ播磨へ 何度も楽しめる 魅力があなたを 待っています

発行：兵庫県 県土整備部 土木局 総合治水課

おでかけスポット アクセス情報

エーガイヤちくさ	中国自動車道「山崎IC」から車で45分	有	B-2
道の駅 ちくさ	中国自動車道「山崎IC」から車で30分	有	B-2
道の駅 みなみ波賀	中国自動車道「神崎ICランプ」から車で25分	有	C-2
川の駅 脇知	播磨道終点「神崎ランプ」から車で5分	有	C-2
道の駅 杉原紙の里・多可	播磨道終点「神崎ランプ」から車で10分	有	C-2
ネイチャーパークかさがた	中国自動車道「滝野社IC」から車で45分	有	C-3
久崎地区の道標ひろば	智頭急行「久崎」から徒歩10分		A-3
志文川どんこ親水公園	中国自動車道「佐用IC」から車で20分	有	B-3
氷辺公園（駐車川）	播磨自動車道「播磨新宮IC」から車で10分	有	B-3
せせらぎ公園	中国自動車道「山崎IC」から車で25分	有	C-3
市川河川公園	JR姫路駅「福崎」から徒歩10分	有	C-3
加古川西部井堰公園	JR加古川駅「加古川」から徒歩10分	有	B-3
千種川親水広場	JR上郡駅「上郡」から徒歩15分	有	B-4
揖保川せせらぎ公園	JR上郡駅「竜野」から徒歩20分	有	B-4
きらめきスポーツ公園	山陽自動車道「龍野IC」から車で7分	有	C-4
千鳥ヶ淵公園	山陽自動車道「龍野IC」から車で15分	有	C-4
祐園公園	山陽自動車道「龍野IC」から車で10分	有	C-4
揖保川水辺プラザ	JR上郡駅「竜野」から徒歩20分	有	C-4
新宮リバーパーク	山陽自動車道「龍野IC」から車で15分	有	C-4
河川敷グラウンド（河田川）	山陽自動車道「龍野IC」から車で15分	有	C-4
実法寺堰池	JR姫路駅「余部」から徒歩20分	有	C-4
白鳥堰池	JR姫路駅「余部」から徒歩12分	有	C-4
二木堰堤池	JR姫路駅「二木」から徒歩5分	有	C-4
福崎堰池	JR姫路駅「福崎」から徒歩5分	有	C-4
保城北堰池	JR姫路駅「安門」から徒歩15分	有	C-4
太公川リバーサイドパーク	神戸電鉄粟生線「三木上の丸駅」から徒歩5分	有	C-4
山田の里公園	神戸電鉄粟生線「志染駅」から徒歩25分	有	C-4
東条川親水公園	中国自動車道「滝野社IC」から車で15分	有	C-4
豊川ビオトープ公園	加古川外側線「豊川おもいやり」から徒歩15分	有	C-4
神崎多目的運動グラウンド	JR加古川駅「西脇行き」から徒歩15分	有	B-3
加古川大堰	JR加古川駅「神崎」から徒歩20分	有	C-4
与位の洞門	中国自動車道「山崎IC」から車で15分	有	C-3
高瀬舟発着場跡	JR姫路駅「余部」から徒歩15分	有	B-4
菖蒲池	JR姫路駅「余部」から徒歩10分	有	B-4
佐用町平福の川端風景	智頭急行「平福」から徒歩1分	有	B-3
吊り橋（東山公園橋）	JR姫路駅「姫路城」から徒歩12分	有	C-4
鍛滝湖	JR加古川駅「滝野」から車で5分	有	C-3
新舞子海岸の干潟	播磨自動車道「福崎IC」から車で20分	有	C-4
平荘湖	加古川バイパス「加古川ランプ」から車で 8分	有	C-4
引原ダム	中国自動車道「山崎IC」から車で45分	有	C-1
草木ダム	播磨道終点「福崎IC」から車で30分	有	D-2
長谷ダム（神河町）	播磨道終点「福崎IC」から車で20分	有	D-2
太田ダム	播磨自動車道「福崎IC」から車で20分	有	D-3
金出地ダム	播磨自動車道「福崎IC」から車で10分	有	D-3
長谷ダム（たつの市）	播磨自動車道「播磨新宮IC」から車で5分	有	C-3
安富ダム	中国自動車道「山崎IC」から車で20分	有	C-3
菅生ダム	播磨自動車道「福崎IC」から車で20分	有	C-3
菅野谷 祝屋ダム	播磨自動車道「福崎IC」から車で30分	有	C-3
鴨川ダム	播磨自動車道「山崎IC」から車で12分	有	C-3
安富ダム	播磨自動車道「播磨新宮IC」から車で12分	有	C-4
神谷ダム	播磨自動車道「福崎IC」から車で17分	有	C-4
横須ダム	加古川外側線「加古川ランプ」から車で11分	有	C-4
各谷ダム	山陽自動車道「三木東IC」から車で10分	有	C-4
くるみの里	中国自動車道「山崎IC」から車で55分	有	C-1
三室フィッシングセンター	中国自動車道「山崎IC」から車で50分	有	C-1
南光自然観察村	中国自動車道「山崎IC」から車で25分	有	C-2
波賀不動滝公園 紅葉谷	中国自動車道「山崎IC」から車で50分	有	C-2
福知ダイヤモンド湾	播磨道終点「神崎IC」から車で40分	有	C-2
ヨーテル小倉	播磨道終点「神崎IC」から車で30分	有	C-2
GLAMINKA	播磨道終点「神崎IC」から車で12分	有	C-2
都市ふるさと村	播磨道終点「福崎IC」から車で20分	有	C-2
森ヶ谷公園	中国自動車道「山崎IC」から車で20分	有	C-3
ひめじ・ものしり情報センター	中国自動車道「山崎IC」から車で15分	有	C-3
グリーンエコー吉谷	播磨道終点「神崎IC」から車で10分	有	C-3
リフレッシュパーク市川	播磨道終点「市川IC」から車で15分	有	C-4
ちいさな森キャンプ村	中国自動車道「山崎IC」から車で15分	有	C-4
越波の里	山陽自動車道「龍野IC」から車で20分	有	B-4

まとめて見てみよう

兵庫県には、旧五国ごとに表情豊かな川が流れています。このマップでは、川に親しみ、川を楽しむことができる場所を紹介しています。マップを持って、地形や気候によって様々な顔を見せる兵庫県の川を巡ってみましょう。

1「龍野地区」歴史的景観

龍野地区は「醤油の小京都」と称される風情な城下町です。揖保川沿いに位置し、地区内には十文字川が流れており、周囲の景観と調和しています。

MAP C-4 たつの市 歴

2 柴釈迦のわたし

揖保川随一の山々が望む中にて親しまれる釈迦の姿に見えることから、かつて「柴釈迦の渡し」と呼ばれる渡し場がありました。現在は、渡し舟の代わりに「飛鳥橋」があります。

MAP C-4 たつの市 歴

3 磨崖仏

揖保川に沿った崖山に彫られた5体の石仏です。聖徳太子の渡しを往来する人々の信仰を集めていたのでしょう。解峰寺の末話に拠明書館があります。

MAP C-4 たつの市 歴

にぎわいあふれる河川利用

下流の河川敷では、ウォーキングや野球などのレクリエーションを楽しむ人でにぎわっています。

7 加古川河川敷公園

加古川両岸の4箇所（両岸・米田・河原・新神野地区）には河川敷公園があります。スポーツからパークゴルフまで様々な楽しみ方ができます。

MAP D-4～E-4 加古川市

8 美嚢川リバーサイドパーク

グラウンドゴルフができるスポーツゾーン、芝生広場のオアシスゾーン、ジョギングや散策に最適の遊歩ゾーンからなる河川公園です。桜の季節は多くの人で賑わいます。

MAP E-4 三木市

自然を活かした癒し空間



9 道の駅 杉原紙の里・多可

道の駅の隣には杉原紙が漉され、水漉けをすることができます。杉原紙では、杉原紙の原料となる楮（こうぞ）をたたいた木に打ち付ける「楮の川さらし」が行われます。

MAP E-2 多可町 道

10 鍛滝湖

加古川の川底の岩が配化し、落水の要領にも魅了されるスポットです。我が鮎の名所であり、毎年6月1日には、日本で一番早く鮎漁が解禁されます。

MAP E-3 加東市



11 引原ダム

ダム湖は近隣の自然豊かな青木渓谷にちなんで「青水湖」と呼ばれています。全国でも数少ない中メートル級の登録カヌーコースがあります。

MAP C-1 宍粟市

写真を撮ってみよう

12 佐用町平福の川端風景

佐用町を通れる佐用川沿いに古風建築や川景観が望まり、昔懐かしの街並みとして栄えた名残が多く残る街並とともに、魅力的な風景をつくり出しています。

MAP B-3 佐用町

13 加古川大堰

関門に、魚の通り道「魚道」があり、春から初夏にかけて鮎アユの遡上を見ることができます。大堰上流では、レガッタの大会等の各種行事が開催されます。

MAP E-4 加古川市

14 与位の洞門

洞門が近辺、「下滝（しもたき）の修業」と呼ばれる滝壁で、修験道上達者へと向かう交通の難所でした。洞門が掘られたのは明治35年頃であるとされています。

MAP C-3 宍粟市 歴

15 平荘湖

湖畔にはひょうろく原の自然が浮かんでいます。遊び具たちの越冬地になっており、野鳥の観察ができます。周辺には遊歩道やくぐりのスポーツ等を楽しんでいます。

MAP D-4 加古川市

16 吊り橋（東山公園橋）

揖保川に架かる全長159mの吊り橋です。古来、揖保川は、桜と紅葉で有名な東山公園が人気を誇る場所です。外周は多くの人がジョギング等を楽しんでいます。

MAP C-4 たつの市 歴

17 御坂サイフォン橋

水渠川が流れる谷を越えて水を運ぶ日本で最初の学校と橋として、明治43年に完成しました。下流から眺めると「めがね橋」となっており、完成から「世紀以上経た今日でも立派な役目を果たしています。

MAP F-4 三木市

18 黒滝

揖斐川を流れ落ちる滝です。大谷な一枚岩の滝で、落差4m、幅30mほど。川幅いっぱいに広がるめでたい姿をしています。

MAP F-4 三木市

川に寄ってみよう

4 姫路城まわりの船場川

西部中堂と船場川の間に南北に伸びた旧堀跡は「千畳の小路」と呼ばれ、桜や紅葉を楽しむことができます。

MAP C-4～D-4 姫路市

5 加古川西部井堰公園

「西部井堰（旧三ヶ村井堰）」周辺の加古川河川敷に整備された公園です。川辺には木馬が乗るヨリ、バードウォッチングにも最適な歴まれた自然環境です。

MAP E-3 西脇市

6 美嚢川の顔穴

三木市ふるさと、久畠発付近の美嚢川の川底にある巨穴「顔穴（ポットホール）」です。誕生地でできた川底に、巨転しながら磨されたボトボトがあり、長い時間の中で役食されてでき上がった珍しい完成です。

MAP E-4 三木市 歴

播磨の川の特徴

播磨には、一級河川の加古川、揖保川のほか、市川、千種川などが瀬戸内海へ注いでいます。上流は豊かな自然にあふれ、下流に向けて緩やかに流れています。

桜を見に行こう

19 おの桜つつみ回廊

小野市古川町から住永町にかけて、加古川左岸堤防に全長4km、約550本の桜並木があり、5箇所の駐車場が整備されています。

MAP E-4 小野市



20 揖保川せせらぎ公園

揖保川河川敷の多目的自然公園です。水上スクーピや広場、水生生物も観察できる5本の緑の緩衝堤防があります。春には、土手沿いに140本の桜が咲き誇ります。

MAP C-4 たつの市

ひょうごの川・おでかけマップ

凡例

- ホタル
- ダム、ため池
- 滝
- 親水公園、河川緑地
- ビューポイント
- 珍しい土木遺産、土木構造物
- 道の駅
- ★写真出典「ひょうごの景観ビューポイント150選」
- 桜
- もみじ
- 花火大会
- キャンプ場
- イベント
- 川にまつわる歴史的な場所
- 水害伝承碑
- 鍛の馬車道
- サイクリングコース
- ウォーキングコース
- 遊歩道、河川敷利用
- 一級河川
- 二級河川
- 高速道路
- 一般国道
- 県道・府道
- 県界界
- 都市町村界
- 市役所
- 町役場

播磨編 春夏秋冬 いつ来ても楽しめます

ようこそ播磨へ 何度も楽しめる 魅力があなたを 待っています