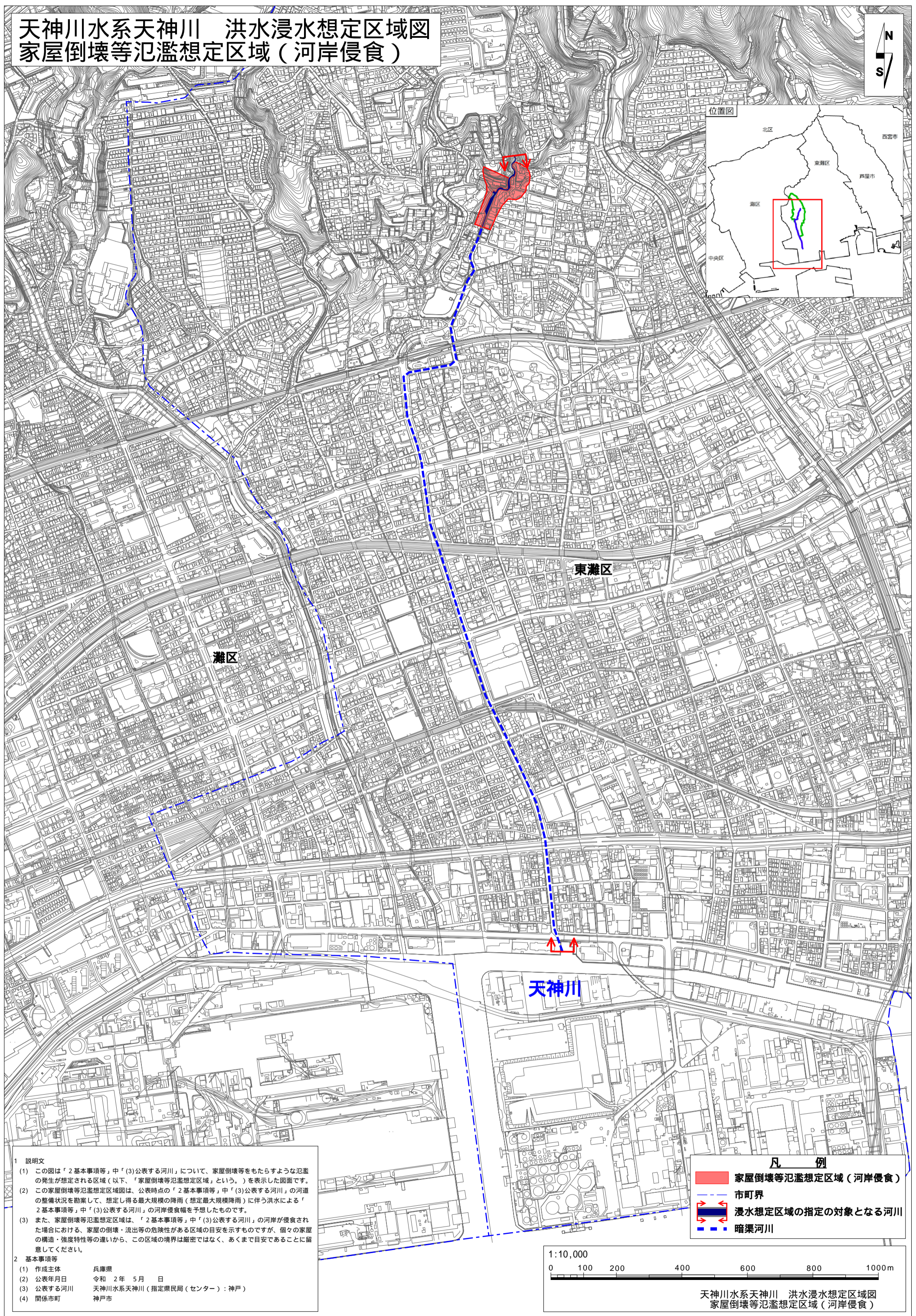
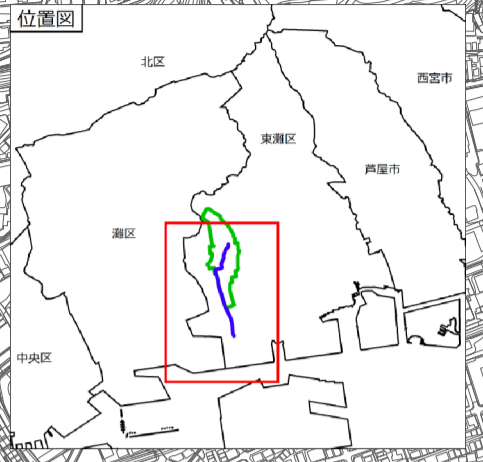


# 天神川水系天神川 洪水浸水想定区域図 家屋倒壊等氾濫想定区域（河岸侵食）



**1 説明文**

(1) この図は「2基本事項等」中「(3)公表する河川」について、家屋倒壊等をもたらすような氾濫の発生が想定される区域（以下、「家屋倒壊等氾濫想定区域」という。）を表示した図面です。

(2) この家屋倒壊等氾濫想定区域図は、公表時点の「2基本事項等」中「(3)公表する河川」の河道の整備状況を勘案して、想定し得る最大規模の降雨（想定最大規模降雨）に伴う洪水による「2基本事項等」中「(3)公表する河川」の河岸侵食幅を予想したものです。

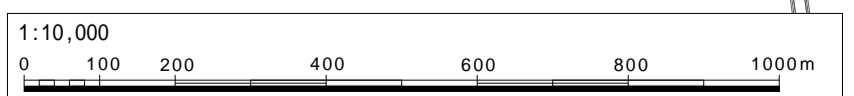
(3) また、家屋倒壊等氾濫想定区域は、「2基本事項等」中「(3)公表する河川」の河岸が侵食された場合における、家屋の倒壊・流出等の危険性がある区域の目安を示すものですが、個々の家屋の構造・強度特性等の違いから、この区域の境界は厳密ではなく、あくまで目安であることに留意してください。

**2 基本事項等**

|            |                          |
|------------|--------------------------|
| (1) 作成主体   | 兵庫県                      |
| (2) 公表年月日  | 令和 2年 5月 日               |
| (3) 公表する河川 | 天神川水系天神川（指定県民局（センター）：神戸） |
| (4) 関係市町   | 神戸市                      |

**凡 例**

- 家屋倒壊等氾濫想定区域（河岸侵食）
- 市町界
- 浸水想定区域の指定の対象となる河川
- 暗渠河川



天神川水系天神川 洪水浸水想定区域図  
家屋倒壊等氾濫想定区域（河岸侵食）

この地図は、測量法第43条に基づく神戸市長の承認を得て、同市発行の神戸市地形図DMデータファイル（1/2,500）を複製したものである。（承認番号 神都計指第1790号）