

令和5年度 第2回 兵庫県都市計画審議会

第3号議案

香住都市計画道路の変更

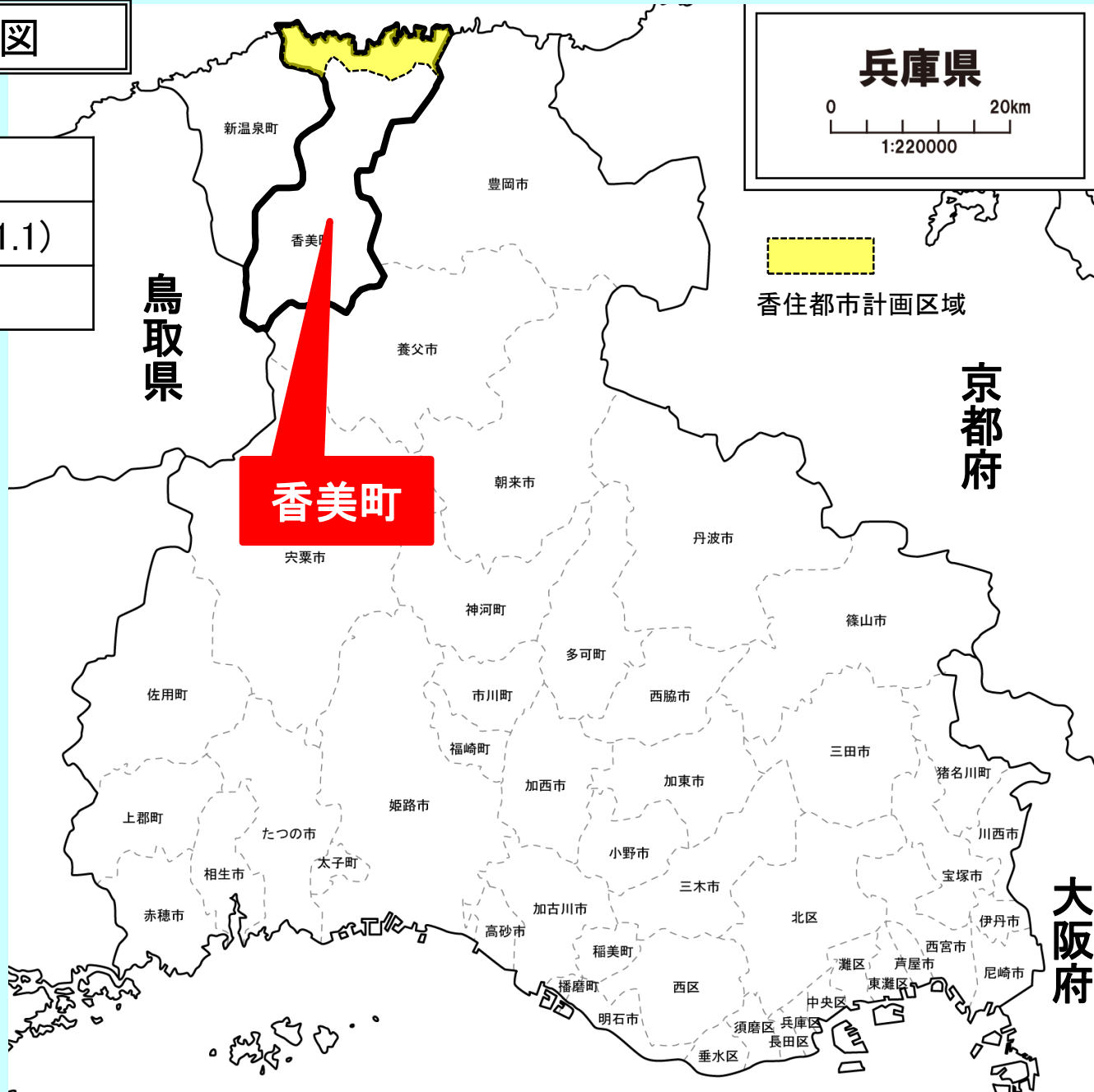
(3.6.1号 七日市線の変更)

香美町 位置図

香美町

人口: 16,448人(R4.1.1)

面積: 368.77km²



兵庫県

0 20km
1:220000

香住都市計画区域

鳥取県

京都府

香美町

大阪府

航空写真



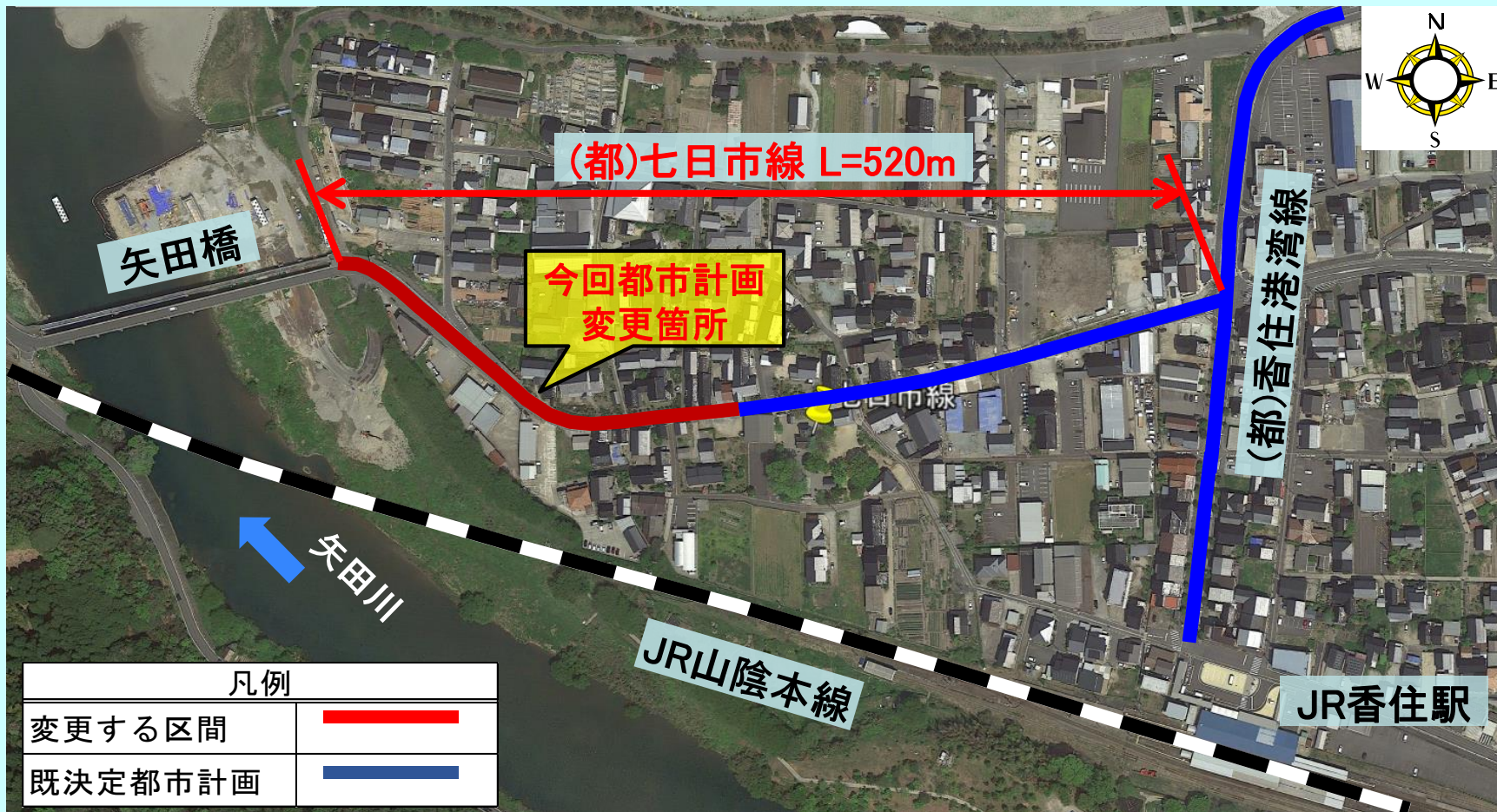
出典: Google Earth Pro

航空写真

3.6.1号 七日市線

種別：幹線街路
起点：香美町香住区
 七日市字大縄内
終点：香美町香住区
 七日市字下川原

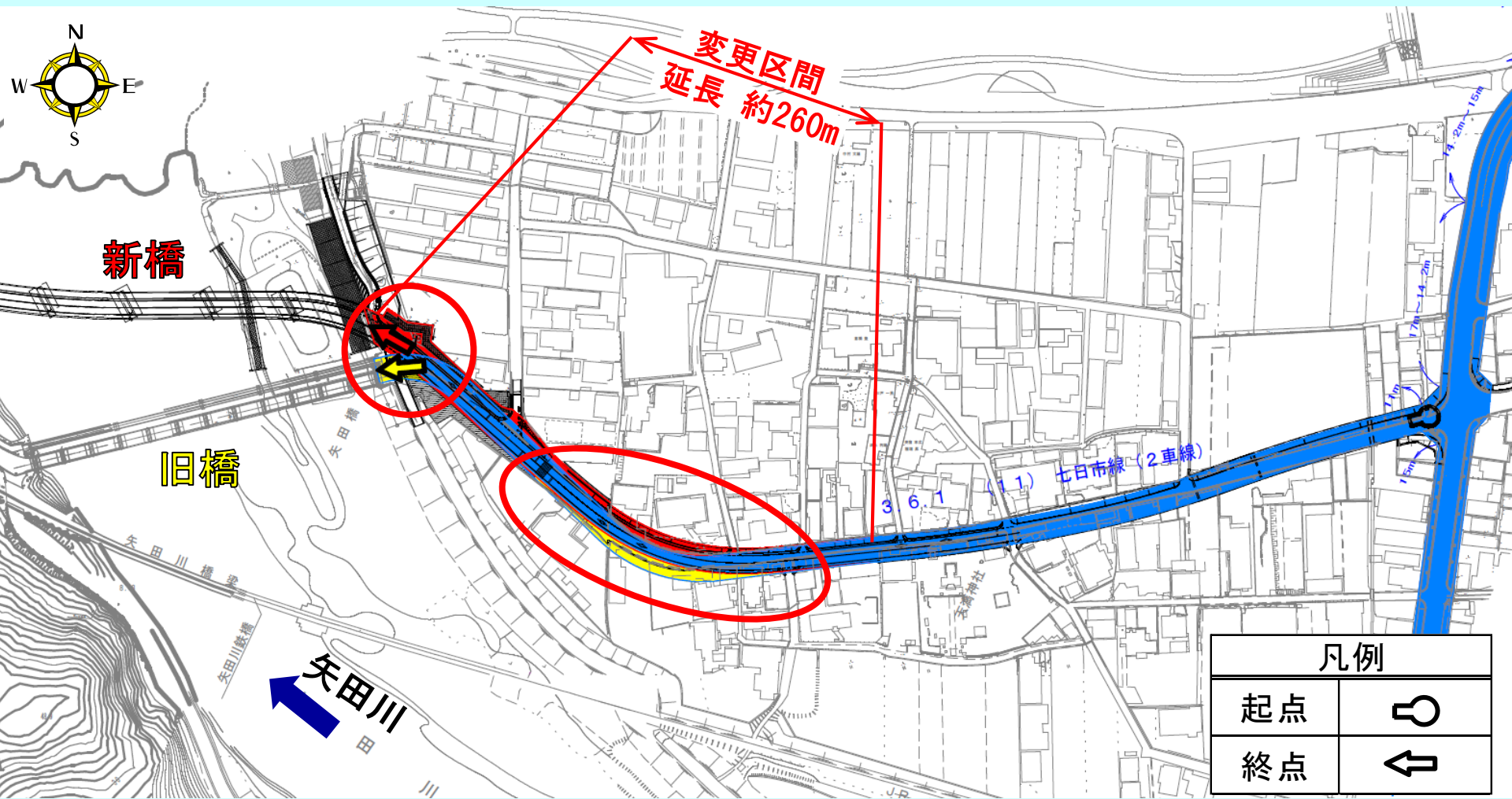
延長：約520m
車線数：2車線
代表幅員：11m
構造形式：地表式



出典：Google Earth Pro

七日市線 計画図

黄色：変更前
赤色：変更後

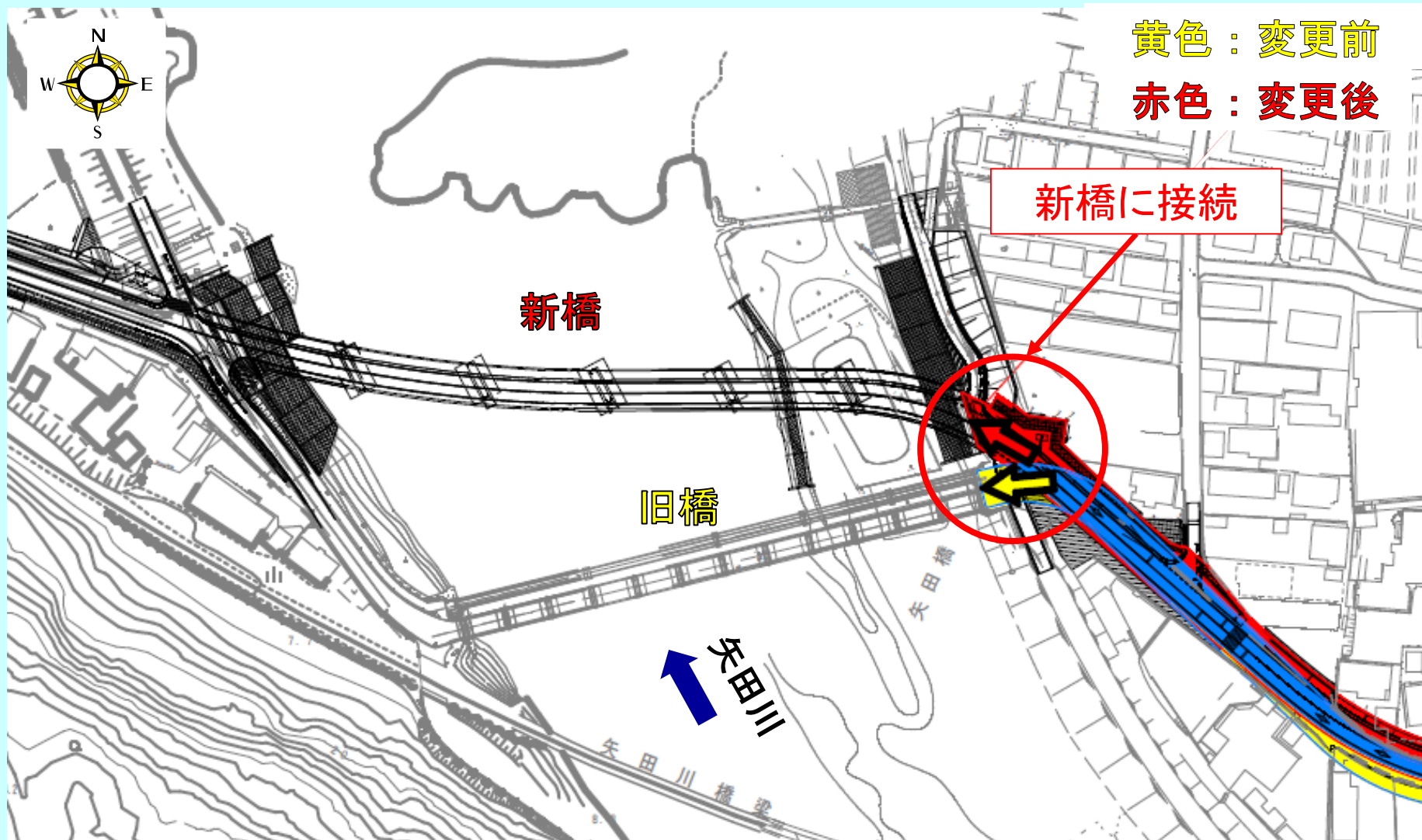


都市計画変更の要点

終点部における道路線形の変更

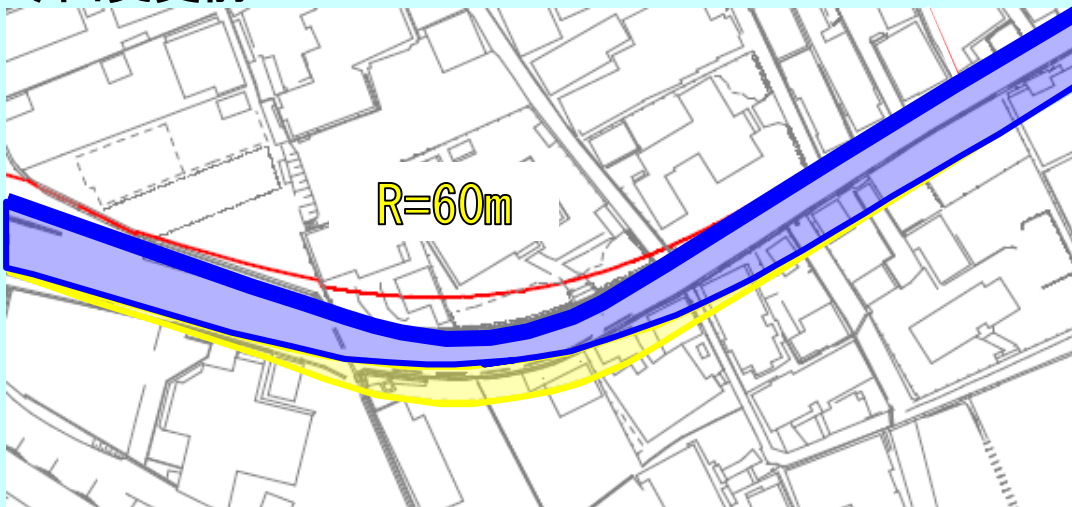
- ①終点部の接続先である矢田橋の架け替えに伴う接続位置の変更
- ②曲線部の線形改善

① 終点部の接続先である矢田橋の架け替えに伴う接続位置の変更

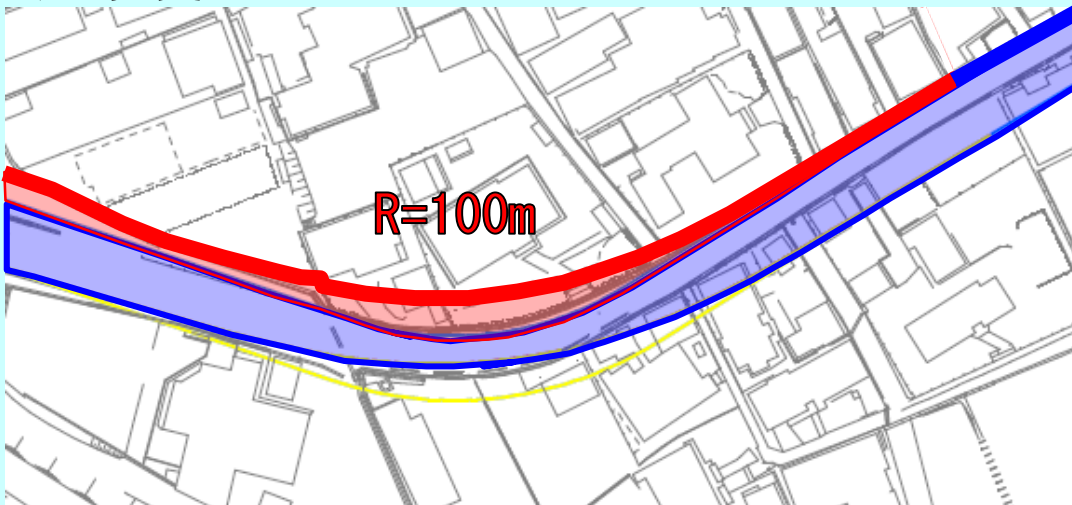


②曲線部の線形改善

今回変更前



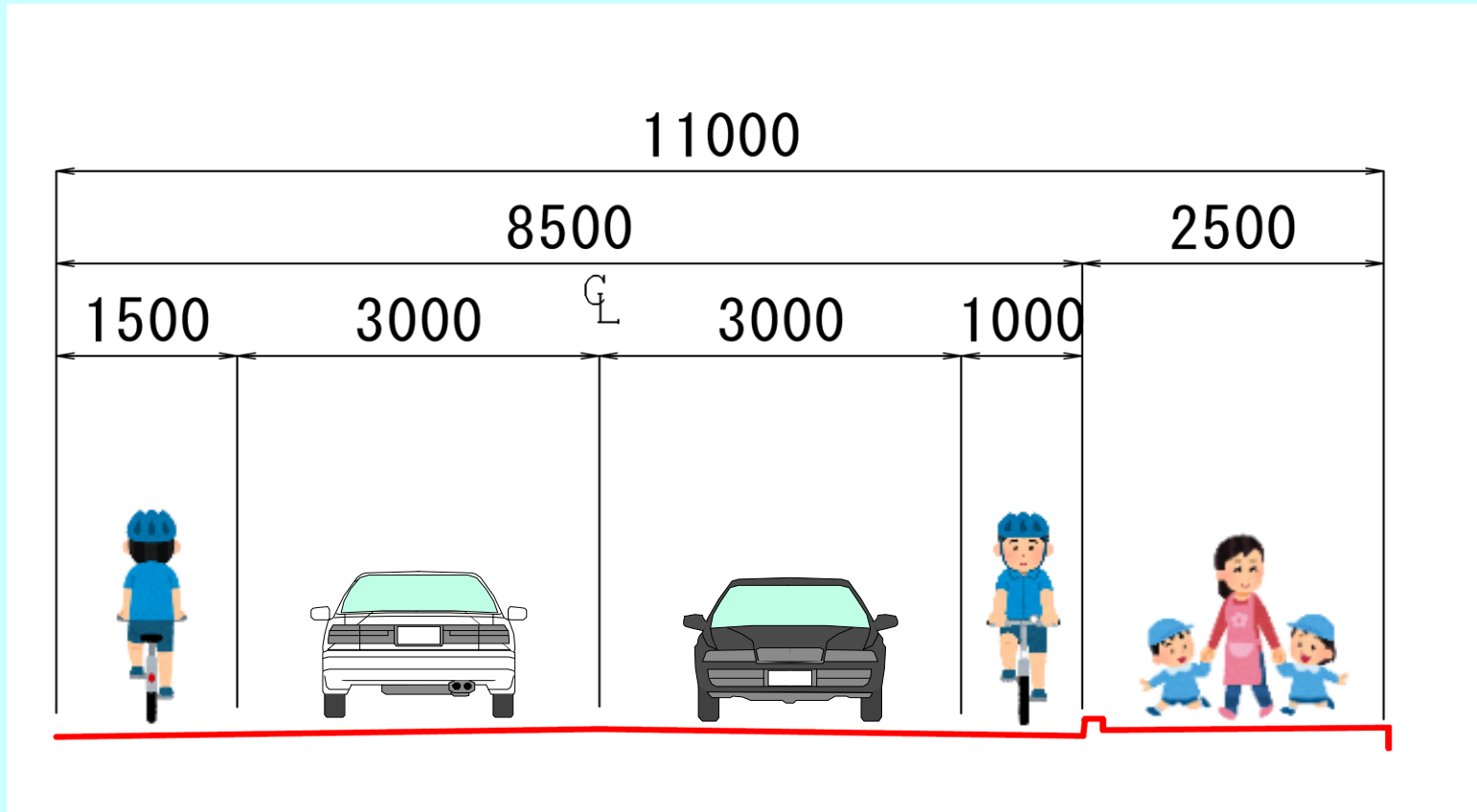
今回変更後



最小曲線半径の望ましい値
(道路構造令)

設計速度	曲線半径
40 km/h	100 m

【標準断面図】



説明会等の実施状況

令和5年7月24日	説明会開催(参加者8名)
令和5年8月23日	町案の申出
令和5年9月7日	県案の作成
令和5年9月7日	香美町への意見照会
令和5年10月24日 ～11月7日	案の縦覧 (縦覧場所: 県都市計画課、香美町) →縦覧者0名、意見書なし
令和6年2月29日	意見照会に対する回答 →異存なし 香美町総合計画審議会(令和6年2月28日)