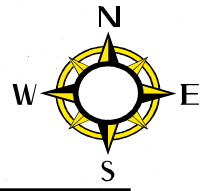
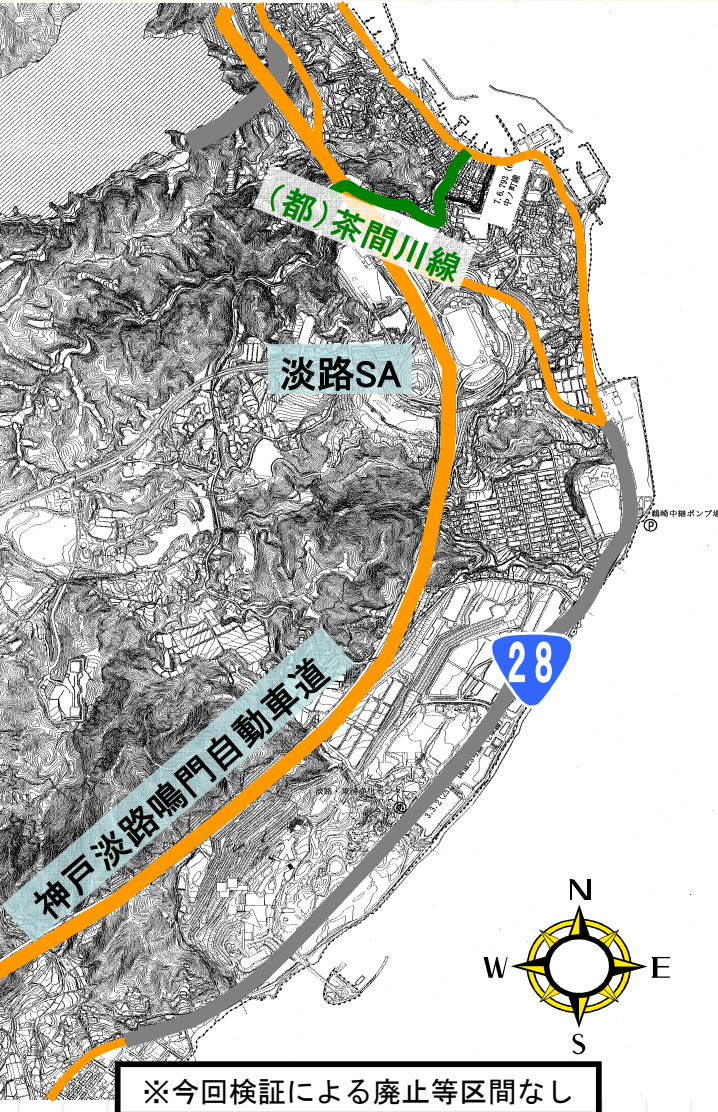
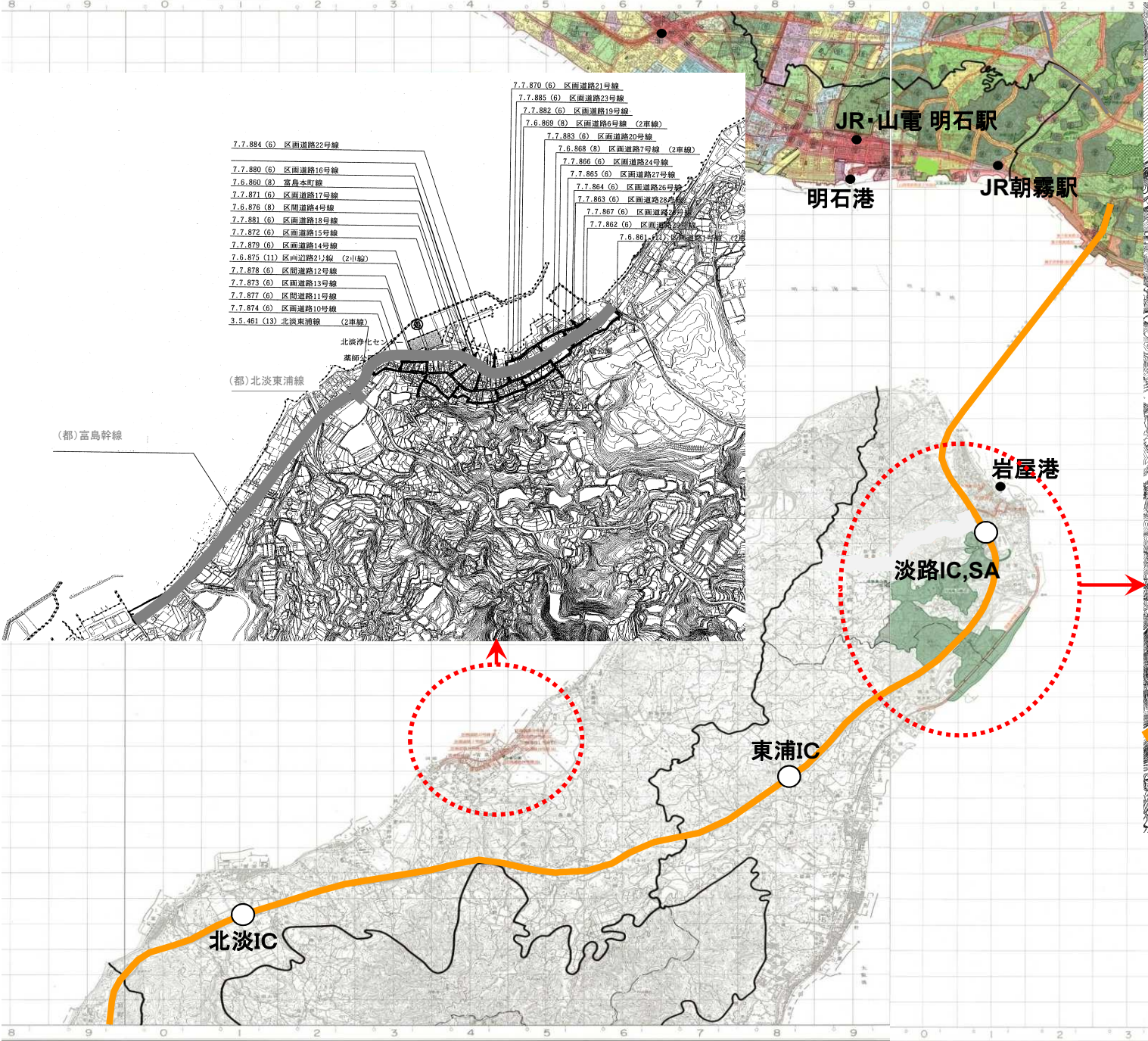


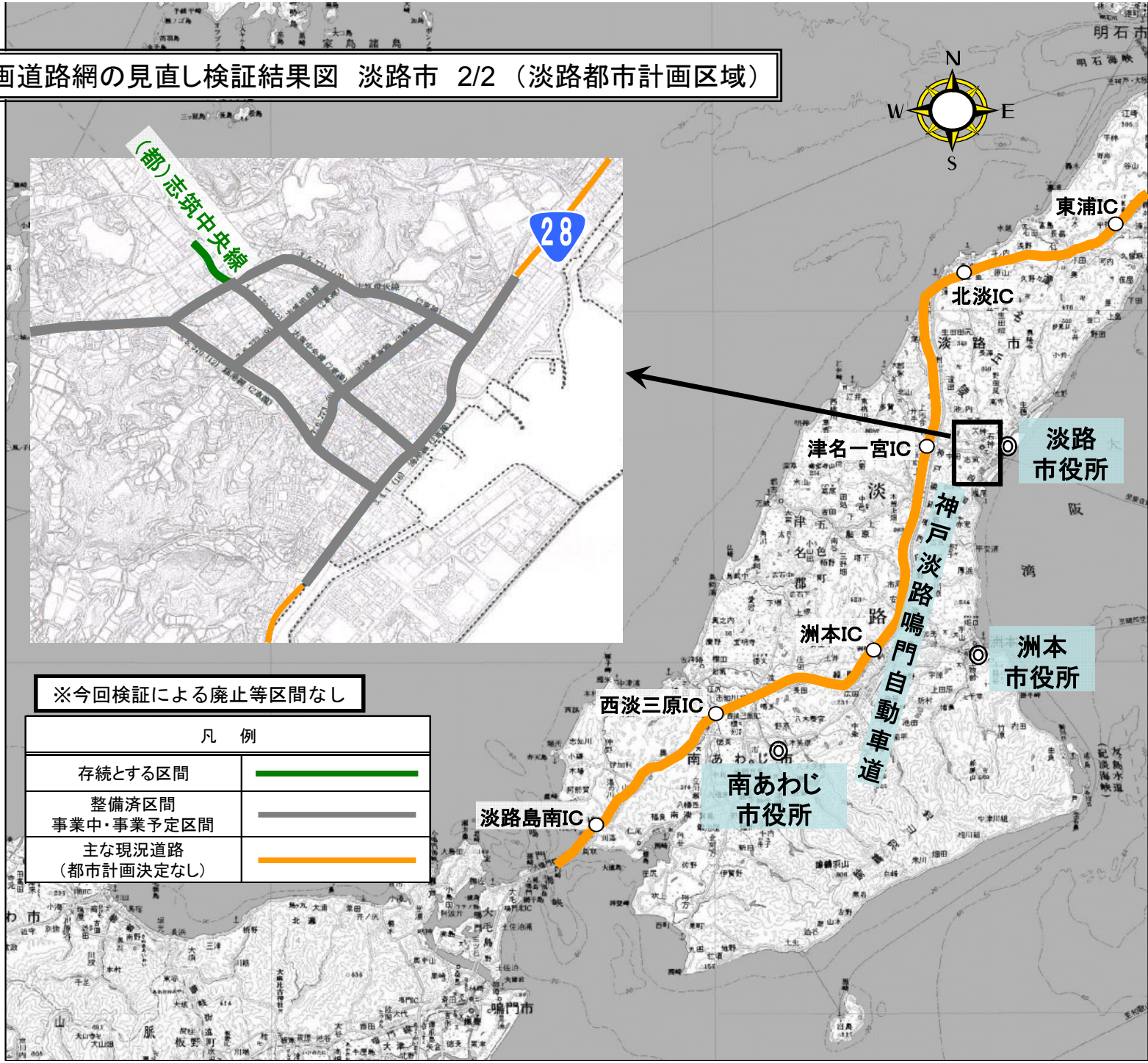
# 都市計画道路網の見直し検証結果図 淡路市 1/2 (淡路都市計画区域)



※今回検証による廃止等区間なし

凡 例	
存続とする区間	
整備済区間 事業中・事業予定区間	
主な現況道路 (都市計画決定なし)	

# 都市計画道路網の見直し検証結果図 淡路市 2/2 (淡路都市計画区域)



※今回検証による廃止等区間なし

凡 例	
存続とする区間	
整備済区間 事業中・事業予定区間	
主な現況道路 (都市計画決定なし)	