



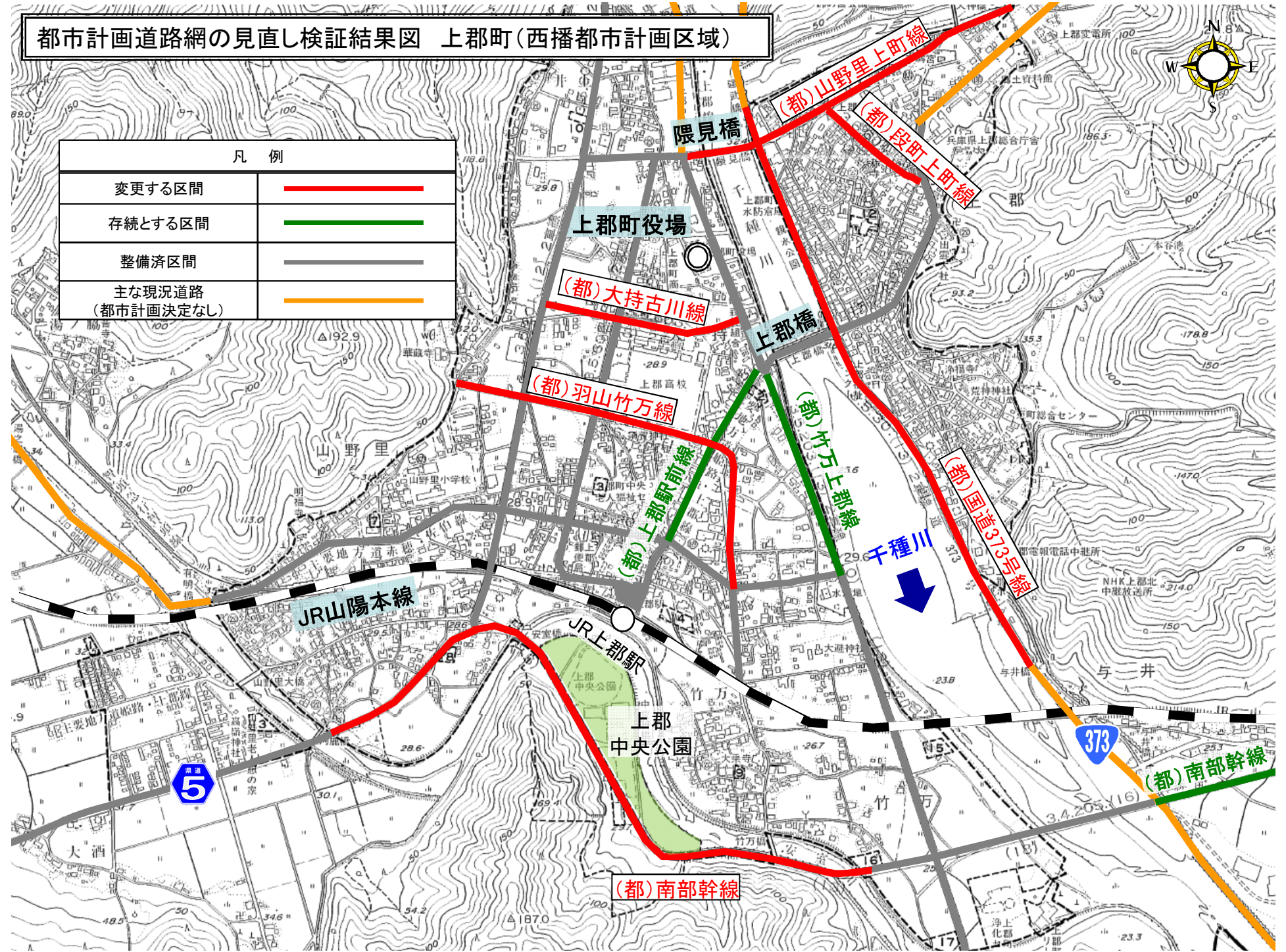


都市計画道路網の見直し検証結果図 上郡町(西播都市計画区域)

凡 例	
変更する区間	
存続とする区間	
整備済区間	
主な現況道路 (都市計画決定なし)	



変更する都市計画

国道 373 号線 （延長：約 1.54km、幅員：13m）

現道及び並行する道路により、本路線を代替する機能が確保されたため廃止。

南部幹線 （延長：約 1.63km、幅員：13～18m）

沿道の土地利用状況などを踏まえ、一部区域の歩道幅員等を変更し、幅員 13～18m を 10～14m に変更。

大持古川線 （延長：約 0.48km、幅員：8 m）

周辺で道路整備が進み、本路線を代替する機能が確保されたため廃止。

段町上町線 （延長：約 0.30km、幅員：8 m）

周辺で道路整備が進み、本路線を代替する機能が確保されたため廃止。

山野里上町線 （延長：約 0.87km、幅員：12m）

周辺で道路整備が進み、本路線を代替する機能が確保されたため一部区域を廃止。

羽山竹万線 （延長：約 1.00km、幅員：12m）

周辺で道路整備が進み、本路線を代替する機能が確保されたため一部区域を廃止。