

市町名	川西市	番号	11
地区名	多田桜木1丁目		
縮尺	1/2,500	方位	↑
関連都市計画	用途地域		

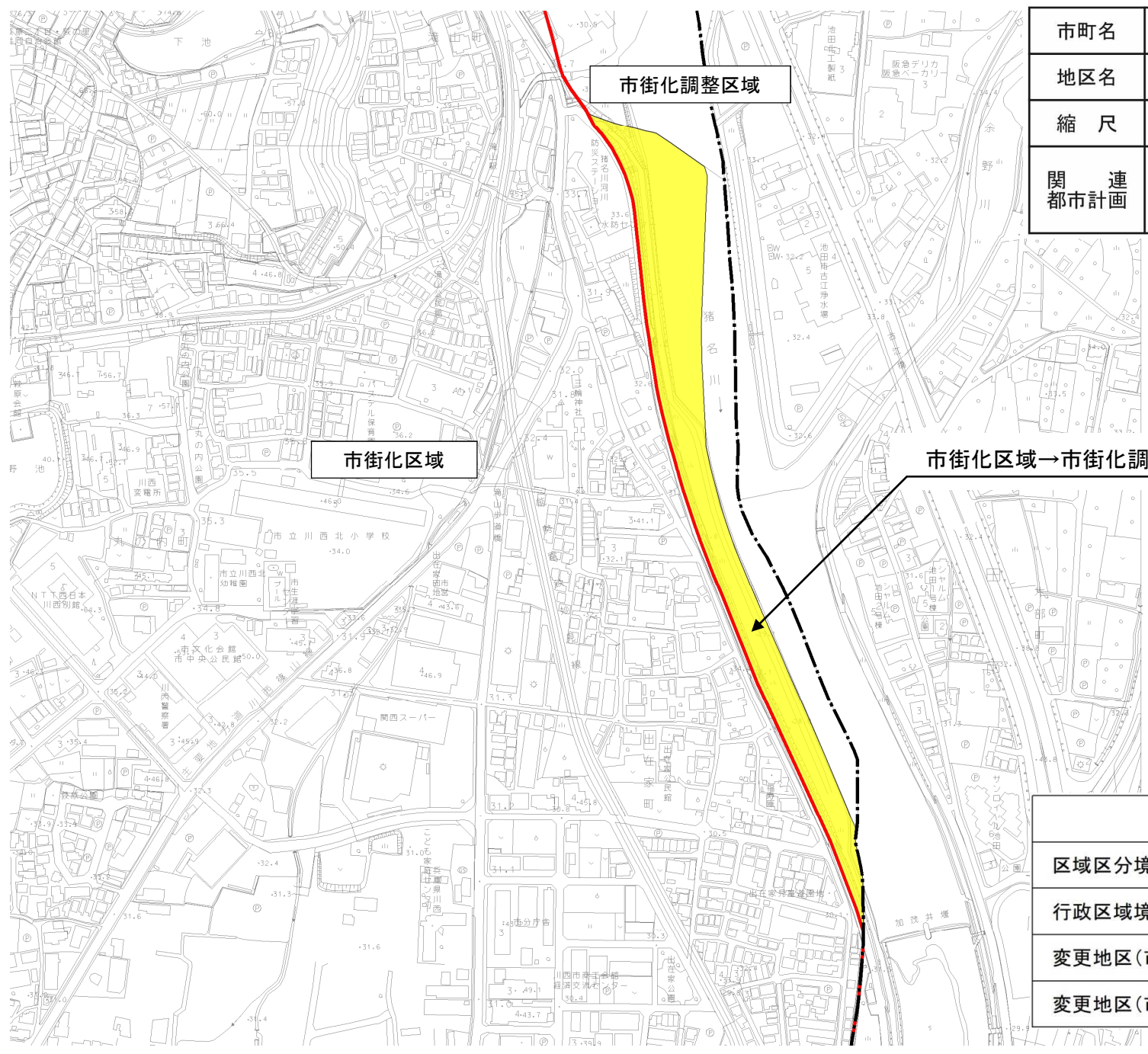
市街化調整区域

市街化区域

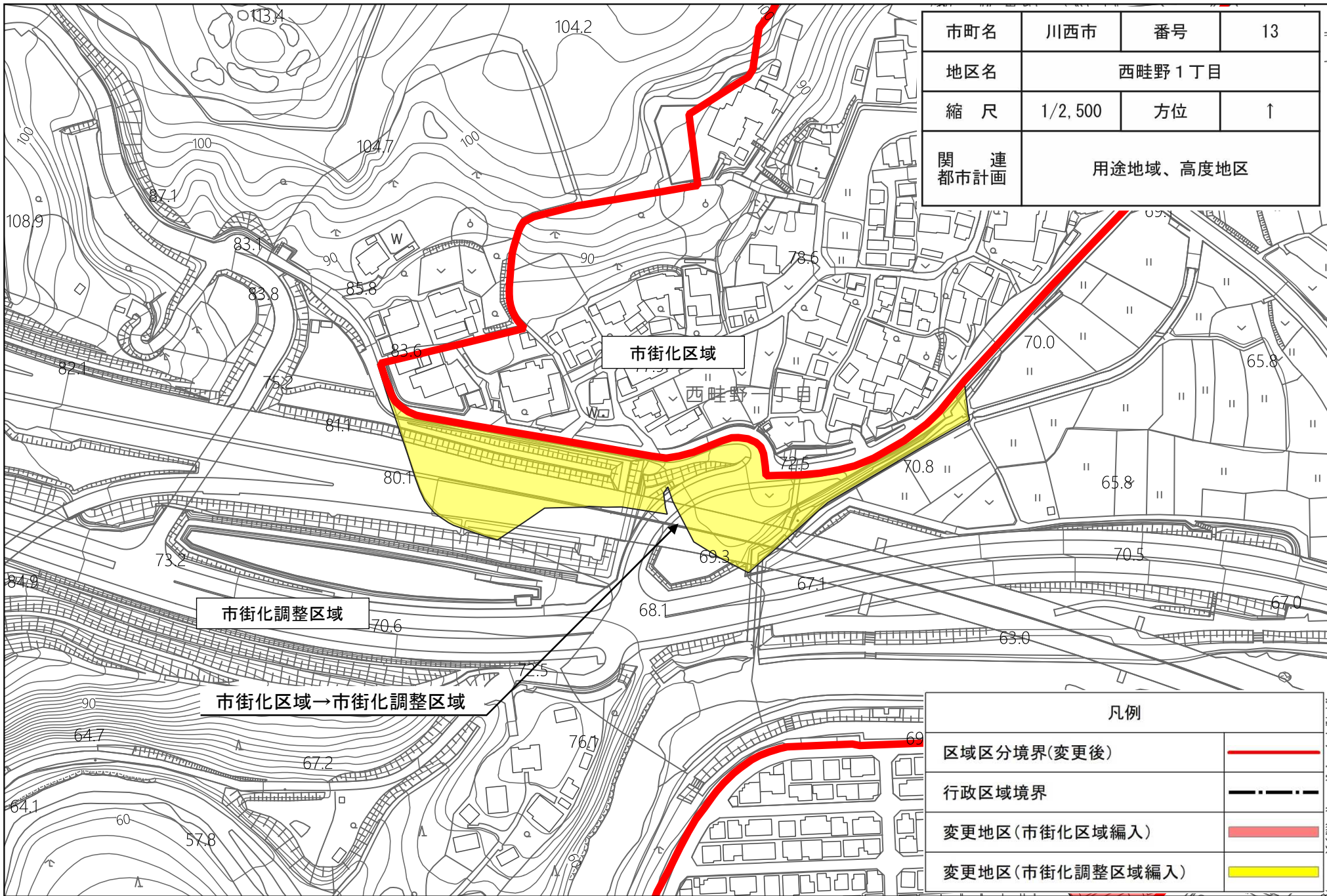
市街化区域→市街化調整区域

凡例	
区域区分境界(変更後)	
行政区域境界	
変更地区(市街化区域編入)	
変更地区(市街化調整区域編入)	

市町名	川西市	番号	12
地区名	出在家町		
縮尺	1/2,500	方位	↑
関連都市計画	用途地域、特別用途地区		



凡例	
区域区分境界(変更後)	
行政区域境界	
変更地区(市街化区域編入)	
変更地区(市街化調整区域編入)	



市町名	川西市	番号	13
地区名	西畦野1丁目		
縮尺	1/2,500	方位	↑
関連都市計画	用途地域、高度地区		

市街化区域

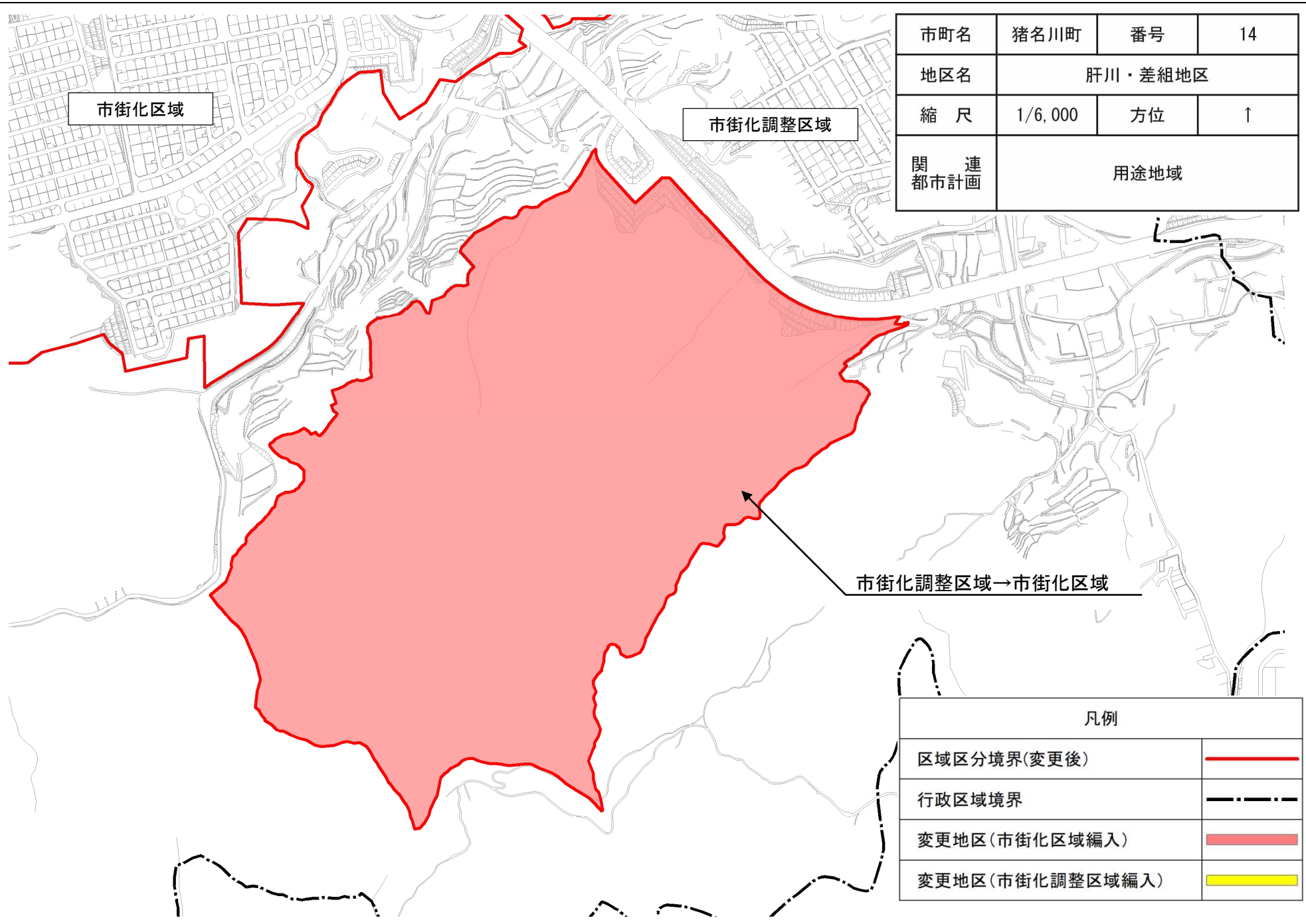
西畦野1丁目

市街化調整区域

市街化区域→市街化調整区域

凡例	
区域区分境界(変更後)	
行政区域境界	
変更地区(市街化区域編入)	
変更地区(市街化調整区域編入)	

市町名	猪名川町	番号	14
地区名	肝川・差組地区		
縮尺	1/6,000	方位	↑
関連都市計画	用途地域		



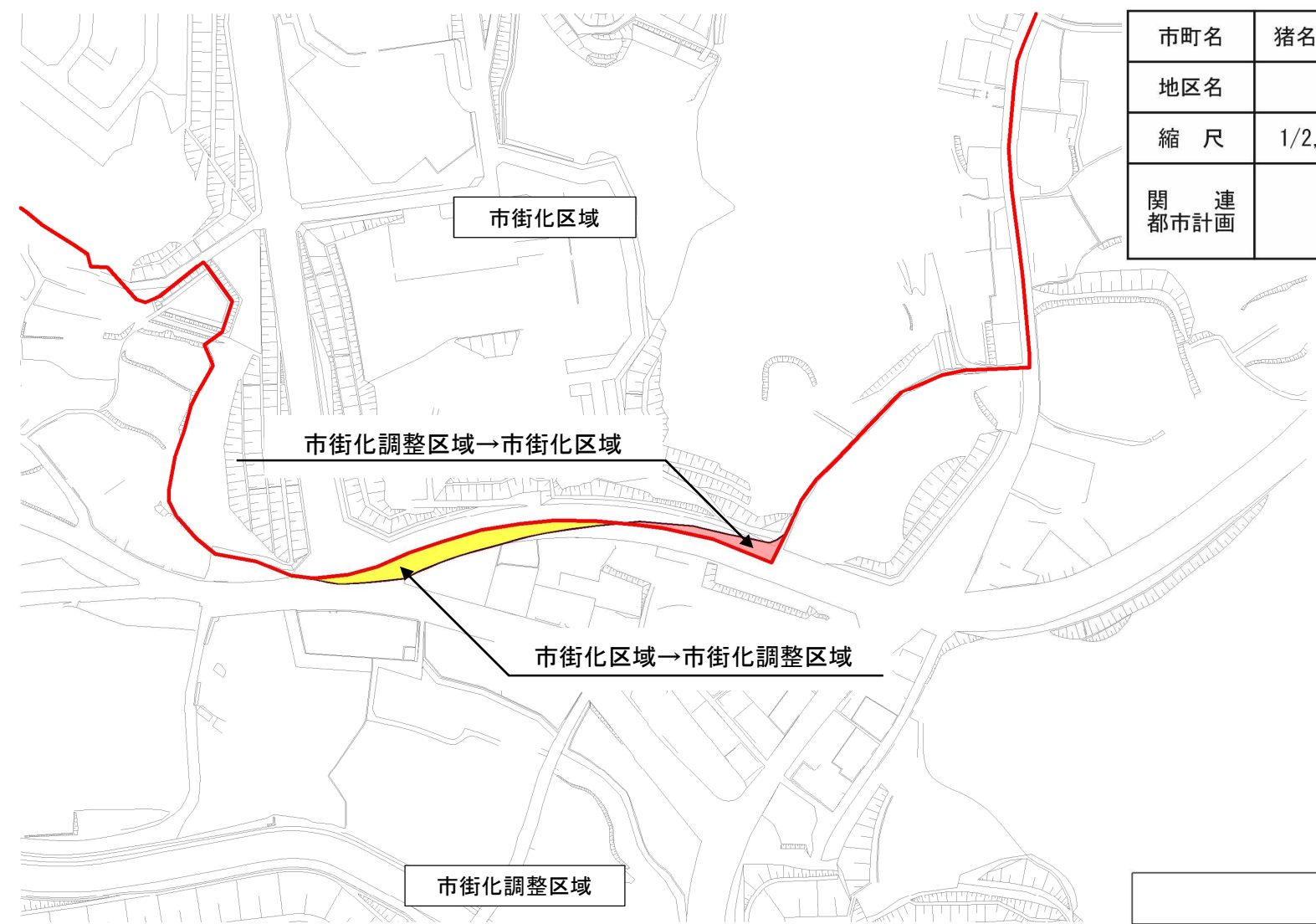
市街化区域

市街化調整区域

市街化調整区域→市街化区域

凡例	
区域区分境界(変更後)	
行政区域境界	
変更地区(市街化区域編入)	
変更地区(市街化調整区域編入)	

市町名	猪名川町	番号	15
地区名	若葉地区		
縮尺	1/2,500	方位	↑
関連都市計画	用途地域		



凡例	
区域区分境界(変更後)	
行政区域境界	
変更地区(市街化区域編入)	
変更地区(市街化調整区域編入)	