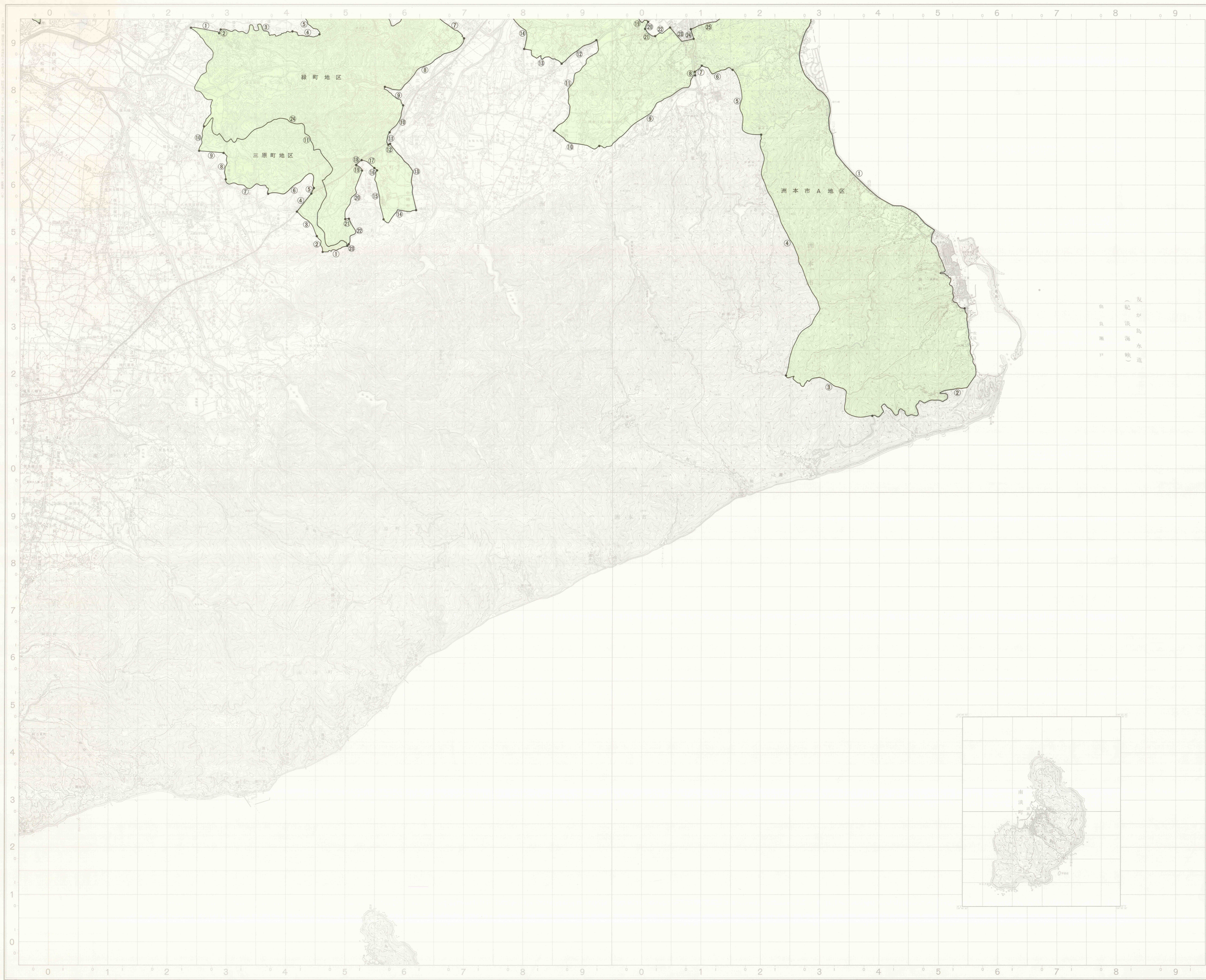
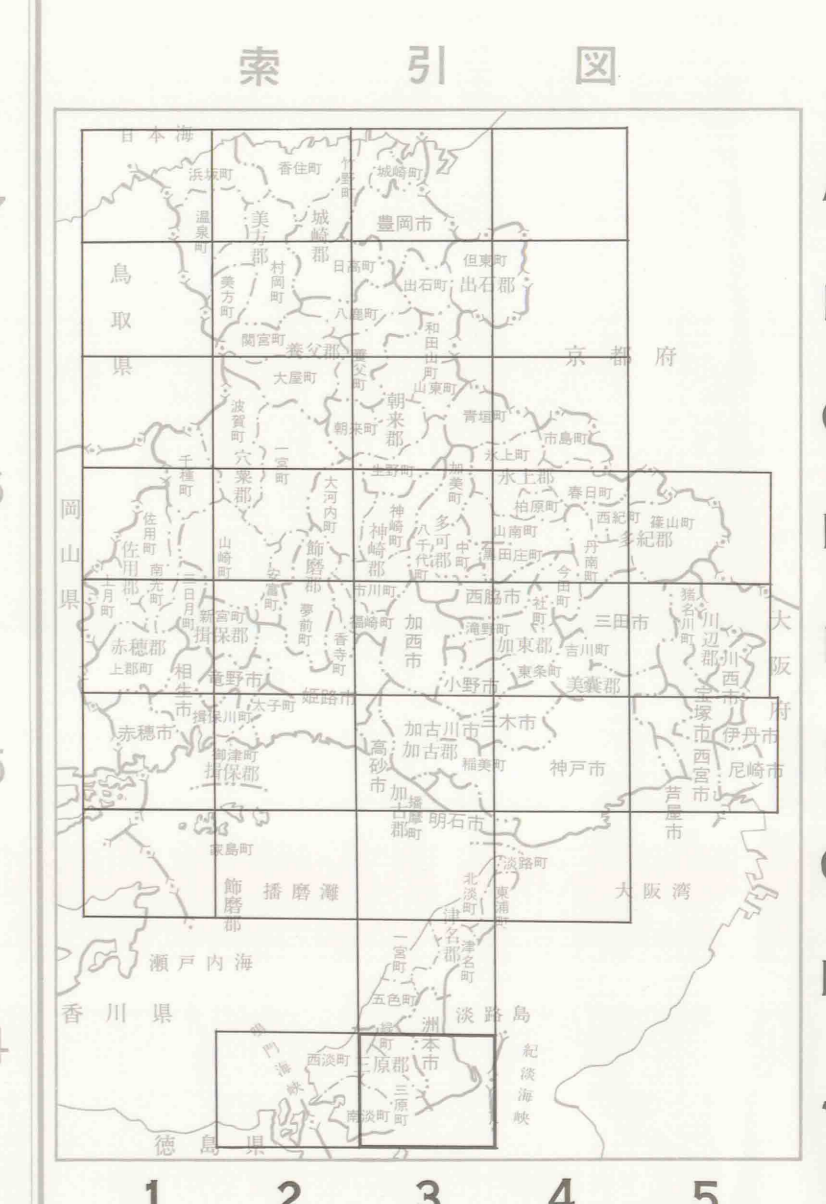


兵庫県宅地造成 工事規制区域図

J-3
(洲本・南淡)


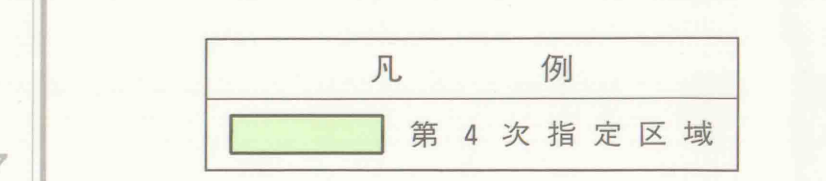


(第4次指定)
昭和49年5月2日 官報第14201号 建設省告示第670号

次の各号に掲げる区域ごとに、当該各号に掲げる線（地物、施設及び工作物に
あつては、その境界線）で囲まれた区域

① 洲本市A地区	① 町道土井線	② 町道土井線の境界線
② 洲本市A地区	② 町道土井線の境界線	③ 町道土井線の境界線
③ 洲本市A地区	③ 町道土井線の境界線	④ 町道土井線の境界線
④ 洲本市A地区	④ 町道土井線の境界線	⑤ 町道土井線の境界線
⑤ 洲本市A地区	⑤ 町道土井線の境界線	⑥ 町道土井線の境界線
⑥ 洲本市A地区	⑥ 町道土井線の境界線	⑦ 町道土井線の境界線
⑦ 洲本市A地区	⑦ 町道土井線の境界線	⑧ 町道土井線の境界線
⑧ 洲本市A地区	⑧ 町道土井線の境界線	⑨ 町道土井線の境界線
⑨ 洲本市A地区	⑨ 町道土井線の境界線	⑩ 町道土井線の境界線
⑩ 洲本市A地区	⑩ 町道土井線の境界線	⑪ 町道土井線の境界線
⑪ 洲本市A地区	⑪ 町道土井線の境界線	⑫ 町道土井線の境界線
⑫ 洲本市A地区	⑫ 町道土井線の境界線	⑬ 町道土井線の境界線
⑬ 洲本市A地区	⑬ 町道土井線の境界線	⑭ 町道土井線の境界線
⑭ 洲本市A地区	⑭ 町道土井線の境界線	⑮ 町道土井線の境界線
⑮ 洲本市A地区	⑮ 町道土井線の境界線	⑯ 町道土井線の境界線
⑯ 洲本市A地区	⑯ 町道土井線の境界線	⑰ 町道土井線の境界線
⑰ 洲本市A地区	⑰ 町道土井線の境界線	⑱ 町道土井線の境界線
⑱ 洲本市A地区	⑱ 町道土井線の境界線	⑲ 町道土井線の境界線
⑲ 洲本市A地区	⑲ 町道土井線の境界線	⑳ 町道土井線の境界線
⑳ 洲本市A地区	⑲ 町道土井線の境界線	㉑ 町道土井線の境界線
㉑ 洲本市A地区	⑲ 町道土井線の境界線	㉒ 町道土井線の境界線
㉒ 洲本市A地区	⑲ 町道土井線の境界線	㉓ 町道土井線の境界線
㉓ 洲本市A地区	⑲ 町道土井線の境界線	㉔ 町道土井線の境界線
㉔ 洲本市A地区	⑲ 町道土井線の境界線	㉕ 町道土井線の境界線
① 緑町地区	① 町道土井線の境界線	② 町道土井線の境界線
② 緑町地区	② 町道土井線の境界線	③ 町道土井線の境界線
③ 緑町地区	③ 町道土井線の境界線	④ 町道土井線の境界線
④ 緑町地区	④ 町道土井線の境界線	⑤ 町道土井線の境界線
⑤ 緑町地区	⑤ 町道土井線の境界線	⑥ 町道土井線の境界線
⑥ 緑町地区	⑥ 町道土井線の境界線	⑦ 町道土井線の境界線
⑦ 緑町地区	⑦ 町道土井線の境界線	⑧ 町道土井線の境界線
⑧ 緑町地区	⑧ 町道土井線の境界線	⑨ 町道土井線の境界線
⑨ 緑町地区	⑧ 町道土井線の境界線	⑩ 町道土井線の境界線
⑩ 緑町地区	⑧ 町道土井線の境界線	⑪ 町道土井線の境界線
⑪ 緑町地区	⑧ 町道土井線の境界線	⑫ 町道土井線の境界線
⑫ 緑町地区	⑧ 町道土井線の境界線	⑬ 町道土井線の境界線
⑬ 緑町地区	⑧ 町道土井線の境界線	⑭ 町道土井線の境界線
⑭ 緑町地区	⑧ 町道土井線の境界線	⑮ 町道土井線の境界線
⑮ 緑町地区	⑧ 町道土井線の境界線	⑯ 町道土井線の境界線
⑯ 緑町地区	⑧ 町道土井線の境界線	⑰ 町道土井線の境界線
⑰ 緑町地区	⑧ 町道土井線の境界線	⑱ 町道土井線の境界線
⑱ 緑町地区	⑧ 町道土井線の境界線	⑲ 町道土井線の境界線
⑲ 緑町地区	⑧ 町道土井線の境界線	⑳ 町道土井線の境界線
⑳ 緑町地区	⑧ 町道土井線の境界線	㉑ 町道土井線の境界線
㉑ 緑町地区	⑧ 町道土井線の境界線	㉒ 町道土井線の境界線
㉒ 緑町地区	⑧ 町道土井線の境界線	㉓ 町道土井線の境界線
㉓ 緑町地区	⑧ 町道土井線の境界線	㉔ 町道土井線の境界線
㉔ 緑町地区	⑧ 町道土井線の境界線	㉕ 町道土井線の境界線
① 三原町地区	① 町道土井線の境界線	② 町道土井線の境界線
② 三原町地区	② 町道土井線の境界線	③ 町道土井線の境界線
③ 三原町地区	③ 町道土井線の境界線	④ 町道土井線の境界線
④ 三原町地区	④ 町道土井線の境界線	⑤ 町道土井線の境界線
⑤ 三原町地区	⑤ 町道土井線の境界線	⑥ 町道土井線の境界線
⑥ 三原町地区	⑤ 町道土井線の境界線	⑦ 町道土井線の境界線
⑦ 三原町地区	⑤ 町道土井線の境界線	⑧ 町道土井線の境界線
⑧ 三原町地区	⑤ 町道土井線の境界線	⑨ 町道土井線の境界線
⑨ 三原町地区	⑤ 町道土井線の境界線	⑩ 町道土井線の境界線
⑩ 三原町地区	⑤ 町道土井線の境界線	⑪ 町道土井線の境界線
⑪ 三原町地区	⑤ 町道土井線の境界線	⑫ 町道土井線の境界線
⑫ 三原町地区	⑤ 町道土井線の境界線	⑬ 町道土井線の境界線
⑬ 三原町地区	⑤ 町道土井線の境界線	⑭ 町道土井線の境界線
⑭ 三原町地区	⑤ 町道土井線の境界線	⑮ 町道土井線の境界線
⑮ 三原町地区	⑤ 町道土井線の境界線	⑯ 町道土井線の境界線
⑯ 三原町地区	⑤ 町道土井線の境界線	⑰ 町道土井線の境界線
⑰ 三原町地区	⑤ 町道土井線の境界線	⑱ 町道土井線の境界線
⑱ 三原町地区	⑤ 町道土井線の境界線	⑲ 町道土井線の境界線
⑲ 三原町地区	⑤ 町道土井線の境界線	⑳ 町道土井線の境界線
⑳ 三原町地区	⑤ 町道土井線の境界線	㉑ 町道土井線の境界線
㉑ 三原町地区	⑤ 町道土井線の境界線	㉒ 町道土井線の境界線
㉒ 三原町地区	⑤ 町道土井線の境界線	㉓ 町道土井線の境界線
㉓ 三原町地区	⑤ 町道土井線の境界線	㉔ 町道土井線の境界線
㉔ 三原町地区	⑤ 町道土井線の境界線	㉕ 町道土井線の境界線

注) 1. 線の起点は、直線段の線との最初の交点（最初の線にあっては、本図の線との最初の交点）とし、線の終点は、矢取の線との最初の交点（本図の線にあっては、最初の線の終点）とする。
2. 地物、施設及び工作物の境界線は、前項による起点から終点に向って右側の境界線とする。



注) この図面は、おおむねの区域を表明しているので、詳細については、告示により確認してください。

「許可なく複製を禁ずる」
1 : 25,000

