

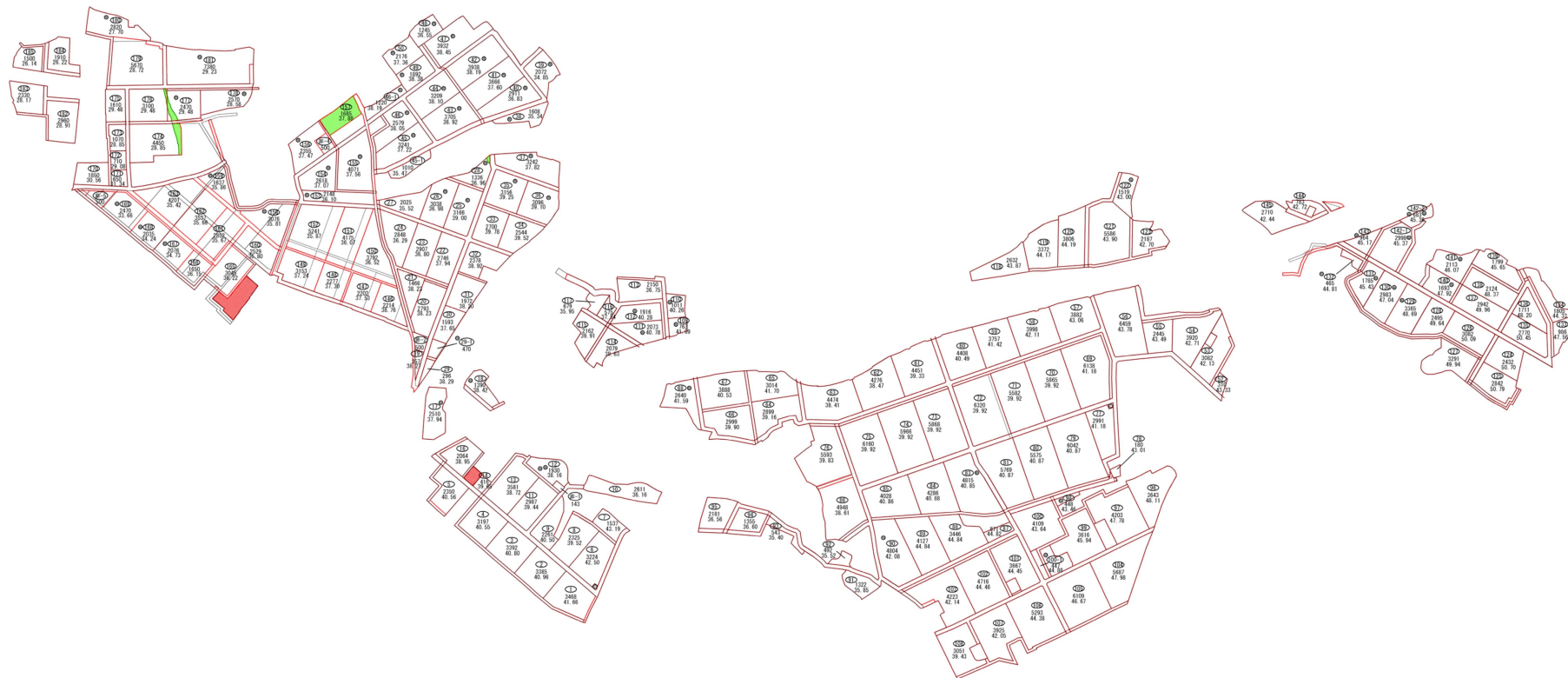
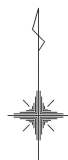
雁戸井地区説明図

S=1:15,000

凡	例
	かん排単独受益
	区画整理区域
	県道
	ため池

受益面積増減図

S=1:7,000 (A3)



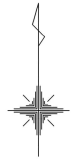
— 変更前
 — 変更後

増	1.8 ha
減	2.7 ha
計	△0.9 ha

■ 面積増
 ■ 面積減

非農用地説明図（変更前）

S=1:7,000 (A3)

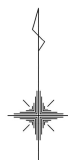


凡 例
非農用地

用途	面積 (m2)				創設方法	取得予定者
	既設	創設	計	%		
1 農家用倉庫		169	169	8	異種目 換地	従前地 所有者
2 農家住宅		500	500	23	異種目 換地	従前地 所有者
3 農家住宅		500	500	23	異種目 換地	従前地 所有者
4 農家住宅		500	500	23	異種目 換地	従前地 所有者
5 農家住宅		500	500	23	異種目 換地	従前地 所有者
計		2,169	2,169	100		

非農用地説明図（変更後）

S=1:7,000 (A3)



用途	面積 (m2)				創設方法	取得予定者
	既設	創設	計	%		
1 農家用倉庫		143	143	8.8	異種目 換地	従前地 所有者
2 農家住宅		500	500	30.4	異種目 換地	従前地 所有者
4 農家住宅		500	500	30.4	異種目 換地	従前地 所有者
5 農家住宅		500	500	30.4	異種目 換地	従前地 所有者
計		1,643	1,643	100.0		