7

計画図

西宮市森林 ~~基本図~~ 14 − 7

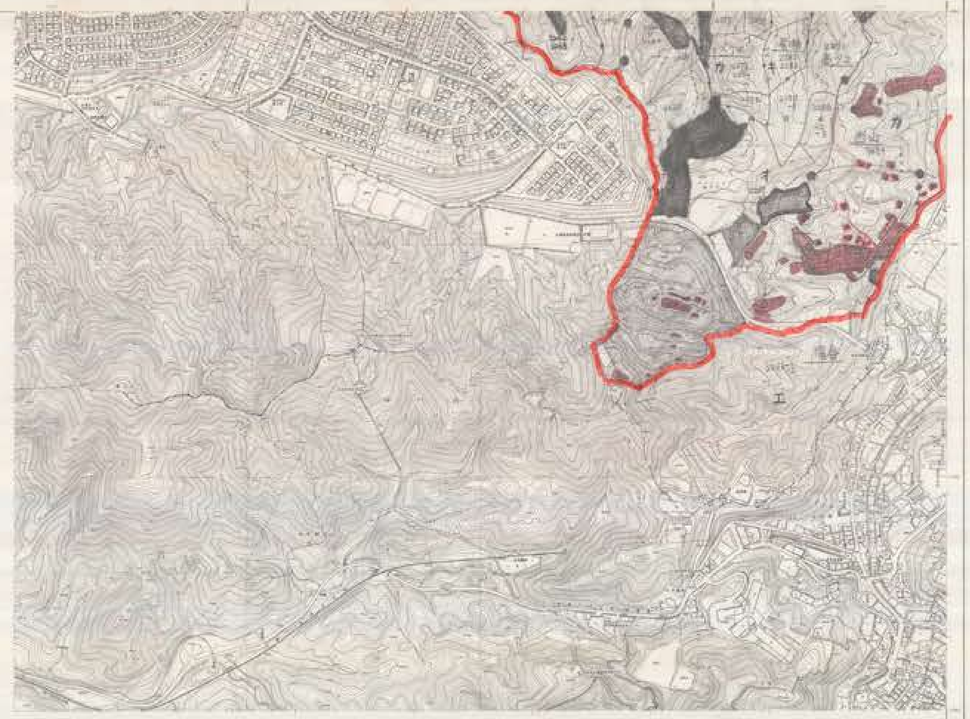

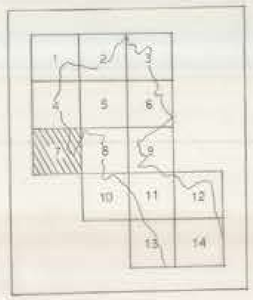

19
20
21



1. 昭和45年10月測図
2. 昭和60年5月航空空中写真
3. 昭和60年8月現形変化修正

この地図は、西宮市の森林を用で利用作成の
1:2,500平面図を縮小編集して調製したもの
である。
（承認番号）昭和61年2月12日西森図指　第245号の1

7

7