計画図
西宮市森林~~基本図~~ 14-9

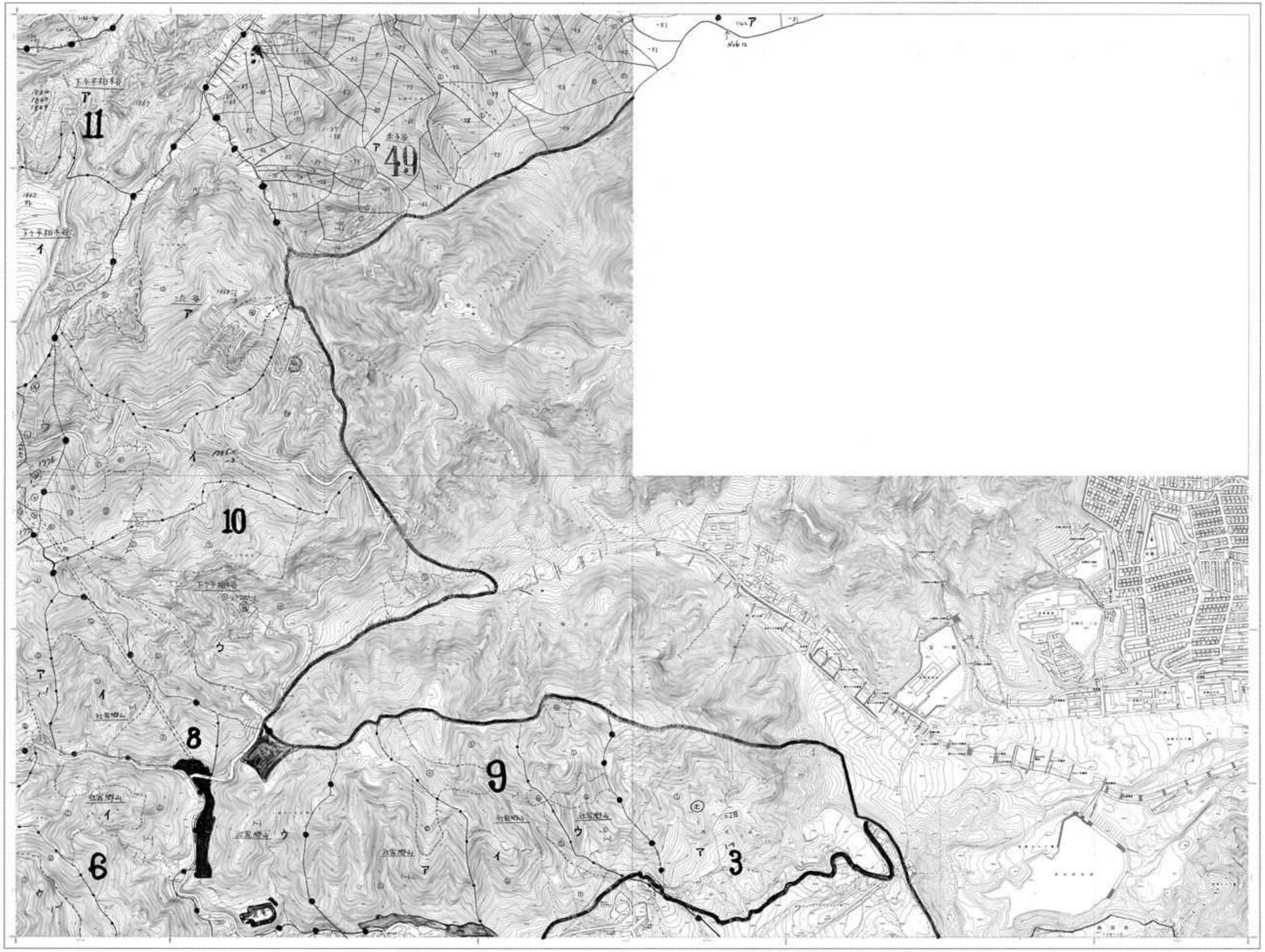

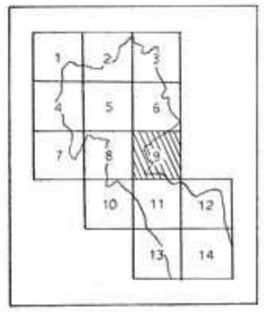

3
6
8
9
10
11
49
50



1. 昭和54年11月測図
2. 昭和60年5月撮影空中写真
3. 昭和60年6月終末変化修正

この地図は、西宮市の承認を得て同町作成の1:2,500平面図を縮小編集して調整したものである。
（承認番号）昭和61年2月12日西都計図 第249号の1