

平成 29 年度

兵庫県林業統計書

(平成 31 年 3 月)

兵庫県農政環境部



兵庫県旗

(昭和39年6月10日制定
旗色セルリアンブルー 旗章白)




兵庫県花

(ノジギク 昭和29年NHKで公募決定)



兵庫県鳥

(コウノトリ 昭和40年5月14日制定)



兵庫県樹

(クスノキ 昭和41年7月27日制定)

利用される方に

- 1 本書は、主に兵庫県農政環境部農林水産局林務課、治山課、環境創造局鳥獣対策課、豊かな森づくり課及び森林林業技術センターの業務別資料に基づいて編集しました。
- 2 調査時点は原則として平成30年3月31日現在とし、調査時点の異なるものについてのみ項目ごとに表記しました。
- 3 数量の単位未満は原則として四捨五入としたので、合計数字と内訳数字が一致しないものがあります。
- 4 単位数量に満たない微少なものは「0」で、該当事実のないものは「-」又は空欄で表記しました。
- 5 単位については、それぞれ表中で表記しました。
- 6 本書へのお問い合わせについては、関係部課、もしくは林務課造林計画班〔電話（078）341-7711（内線 4108）〕まで照会してください。

目 次

森林・林業関係行政機関配置図	1
地方機関一覧表	2
森林計画区位置図	3
民有林資源の推移	4
土地利用別面積	5
民有林の樹種別面積	5
民有林の齢級別面積	6
民有林の齢級別蓄積	6
素材生産量の推移	7
民有林人工造林の推移	7
I 森林の現況	8
第1表 森林計画区別森林資源	8
第2表 市町別森林資源	10
第3表 民有林の所有形態別森林資源	12
II 森林計画	14
第1表 地域森林計画の実績	14
(1) 森林計画の樹立・調査実績	14
第2表 森林経営計画認定実績	14
第3表 森林整備地域活動支援事業基金の執行状況	15
第1図 空中写真撮影区域	15
第2図 森林基本図図化区域	16
III 造林	18
第1表 林業種子採取量	18
第2表 山行苗木生産量(床替本数)	18
第3表 林木育種事業	19
(1) クローン養成状況	19
(2) 採種園、採穂園現況	19
(3) 種子別生産状況	19
(4) 次代検定林設定状況	20
第4表 造林事業	21
(1) 人工造林施行主体別実績	21
(2) 特定林地改良	24
(3) 被害跡地造林	24
(4) 造林事業資金別、樹種別実績	25
第5表 間伐実施面積	26

IV	県行造林	27
	第1表 面積・蓄積総括表	27
	(1) 県有林	27
	(2) 県行造林	27
V	林産物の生産消費の状況	28
	第1表 素材生産量	28
	第2表 素材の需給状況	28
	第3表 外材入荷量	28
	第4表 薪炭生産量	29
	第5表 特用林産物生産量	30
	第6表 林業機械器具状況(民有林)	31
VI	林業普及	32
	第1表 林業普及指導員活動状況	32
	(1) 内容別実績	32
	(2) 方法別実績	32
	第2表 林業研究グループ活動状況	33
VII	林業金融	34
	第1表 農林漁業信用基金	34
	(1) 出資状況	34
	(2) 保証状況	34
	第2表 日本政策金融公庫資金貸付決定実績	35
	第3表 林業・木材産業改善資金貸付実績	36
	第4表 木材産業等高度化推進資金貸付実績	37
	第5表 林業振興資金利子補給事業実績	37
VIII	森林組合と林業労働	38
	第1表 森林組合の概況	38
	(1) 組合数	38
	(2) 経営基礎	38
	(3) 出資金	38
	(4) 執行体制	38
	(5) 事業実績(主要事業)	38
	第2表 市町別の生産森林組合数	42
	第4表 林業労働の現況	44

(1) 林業賃労働者数	-----	44
IX 林業構造改善	-----	45
第1表 林業構造改善事業	-----	45
(1) 林業構造改善事業実績	-----	45
第2表 木の香るまちづくり事業	-----	45
(1) 木の香るまちづくり事業実績	-----	45
第3表 入会林野の整備	-----	46
(1) 入会林野等整備計画を認可したもの	-----	46
(2) 市町別入会林野整備の実績	-----	46
X 森林保護	-----	47
第1表 主要病虫害獣発生状況	-----	47
第2表 松くい虫被害発生量と駆除数量	-----	48
(1) 伐倒駆除事業	-----	48
(2) 特別防除事業	-----	49
(3) 特別伐倒駆除・伐倒駆除(天敵利用型)	-----	49
(4) 地上散布及び樹幹注入剤による松林保全対策事業	-----	50
(5) 県単独松くい虫被害等景観対策事業	-----	51
第3表 ナラ枯れ被害発生量と被害対策数量	-----	52
(1) 被害木伐倒駆除(くん蒸・焼却)	-----	52
(2) 被害対策立木噴霧剤処理	-----	52
(3) 立木くん蒸	-----	52
(4) 被害対策樹幹注入	-----	52
(5) 被害対策粘着シート	-----	52
XI 鳥獣保護管理	-----	53
第1表 鳥獣保護区	-----	53
第2表 特別保護地区	-----	55
第3表 休猟区	-----	55
第4表 特定猟具使用禁止区域	-----	55
(1) 銃器	-----	55
(2) 銃器・くくりわな	-----	57
第5表 狩猟者登録を受けた者により捕獲された鳥獣	-----	58
第6表 狩猟者登録数	-----	59
第7表 許可を受けた者により捕獲された鳥獣	-----	59
第8表 鳥獣飼養状況	-----	59
XII 「新ひょうごの森づくり」の推進	-----	60
第1表 「新ひょうごの森づくり」森林整備実績表	-----	60
XIII 「災害に強い森づくり」の推進	-----	61

第1表 「災害に強い森づくり(第3期)」森林整備実績表	-----	61
XIV 林道事業	-----	62
第1表 林道開設実績表	-----	62
第2表 林道改良実績表	-----	63
第3表 林道舗装実績表	-----	64
第4表 林道施設災害復旧事業	-----	65
XV 治山事業	-----	66
第1表 治山事業実績表	-----	66
XVI 保安林	-----	73
第1表 市町別保安林面積	-----	73
第2表 指定及び解除状況	-----	75
XVII 林地開発	-----	76
第1表 林地開発許可状況	-----	76
第2表 林地開発協議状況	-----	76
XVIII 林業行政機構及び人員	-----	77
第1表 平成26年7月1日現在	-----	77
第2表 平成27年7月1日現在	-----	79
第3表 平成28年7月1日現在	-----	81
第4表 平成29年7月1日現在	-----	83
第5表 平成30年7月1日現在	-----	85
XIX 平成29年度林業関係決算額	-----	87

森林計画区位置図

(民有林のうち人工林が占める面積比率：平成29年度末)



凡		例
		森林計画区界
人工林率		50%以上
		30%以上
		29%以下

地方機関一覧表

< 県民局・県民センターに属する林業・鳥獣保護行政機関 >

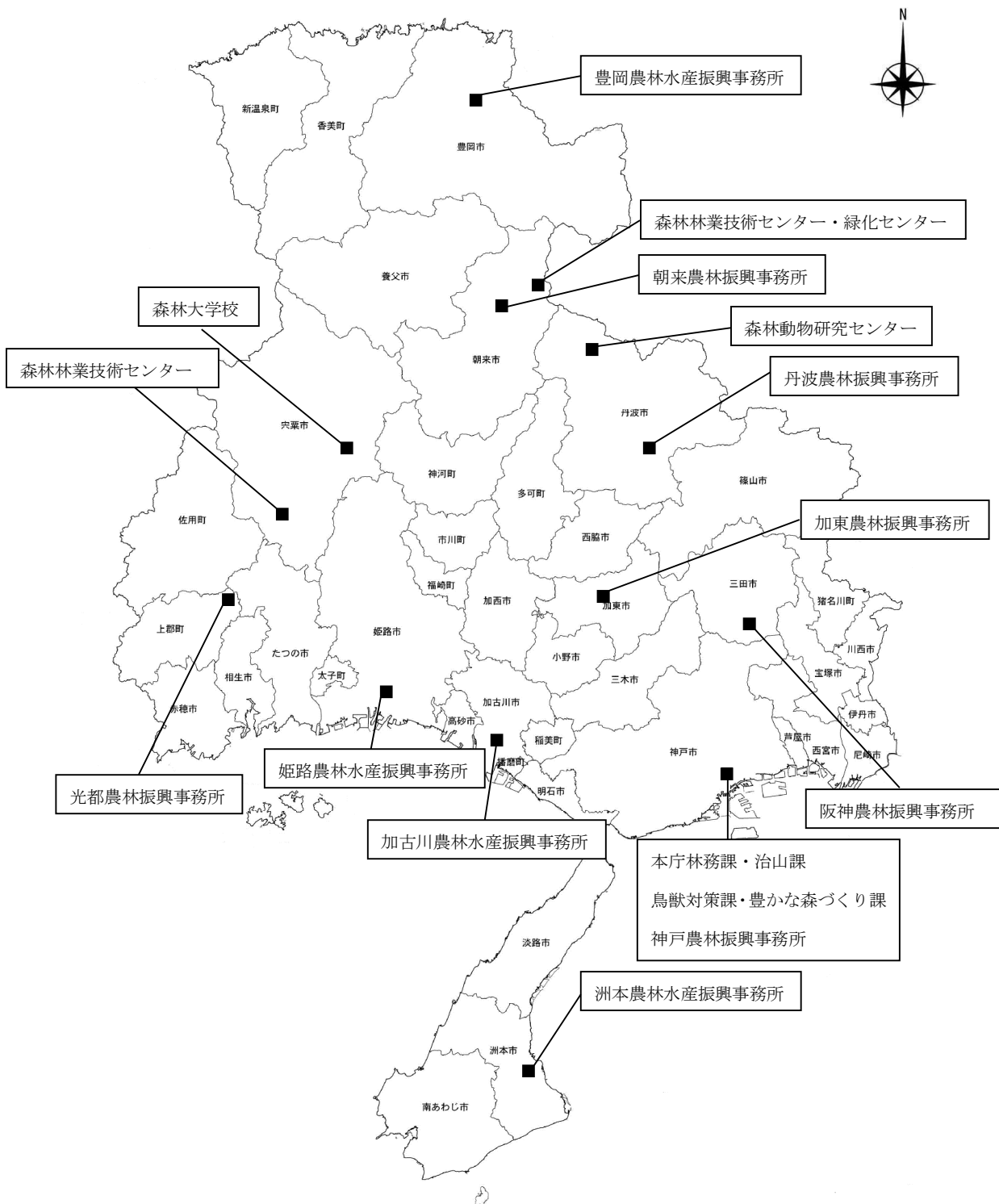
平成 29 年 度		(平成30年3月31日現在)
県民局名	事務所名または担当部名	所管区域
神戸県民センター	神戸農林振興事務所	神戸市
阪神南県民センター	阪神農林振興事務所	尼崎市、西宮市、芦屋市
阪神北県民局		伊丹市、宝塚市、川西市、三田市、猪名川町
東播磨県民局	加古川農林水産振興事務所	明石市、加古川市、高砂市、稲美町、播磨町
北播磨県民局	加東農林振興事務所	西脇市、三木市、小野市、加西市、加東市、多可町
中播磨県民センター	姫路農林水産振興事務所	姫路市、神河町、市川町、福崎町
西播磨県民局	光都農林振興事務所	相生市、たつの市、赤穂市、宍粟市、太子町、上郡町、佐用町
但馬県民局	豊岡農林水産振興事務所	豊岡市、香美町、新温泉町
	朝来農林振興事務所	養父市、朝来市
丹波県民局	丹波農林振興事務所	篠山市、丹波市
淡路県民局	洲本農林水産振興事務所	洲本市、南あわじ市、淡路市

< 県民局に属さない林業行政機関及び試験研究機関 >

事務所名	所掌事務
県立農林水産技術総合センター 森林林業技術センター	試験研究に関すること、林業技術の普及に関すること、林業種苗及び緑化樹の育成及び配布に関すること
森林動物研究センター	ワイルドライフマネジメントの総合的推進に関すること、野生動物の研究に関すること
県立森林大学校	大学校の運営に関すること

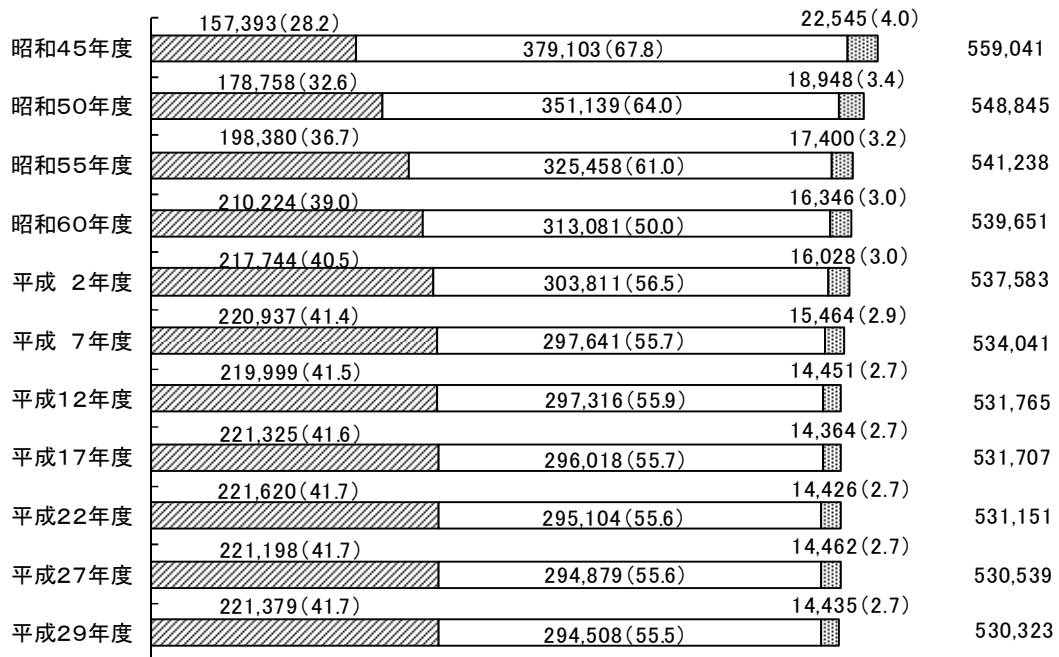
—森林・林業関係行政機関配置図—

(平成 30 年 3 月 31 日現在)

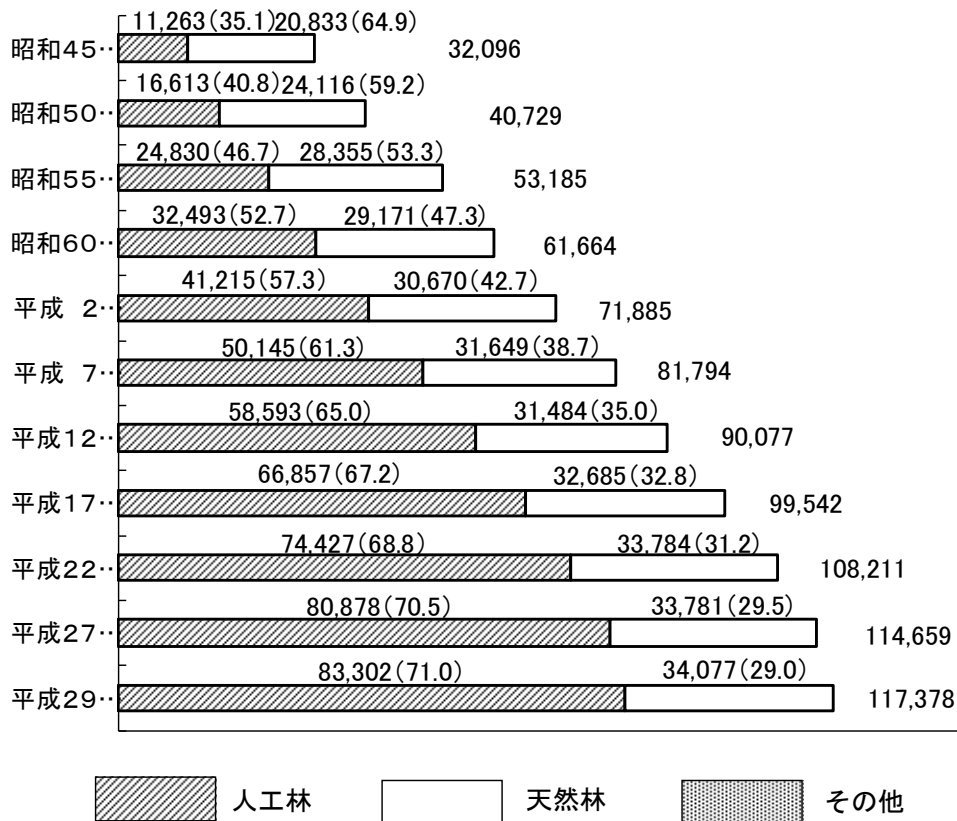


民有林資源の推移

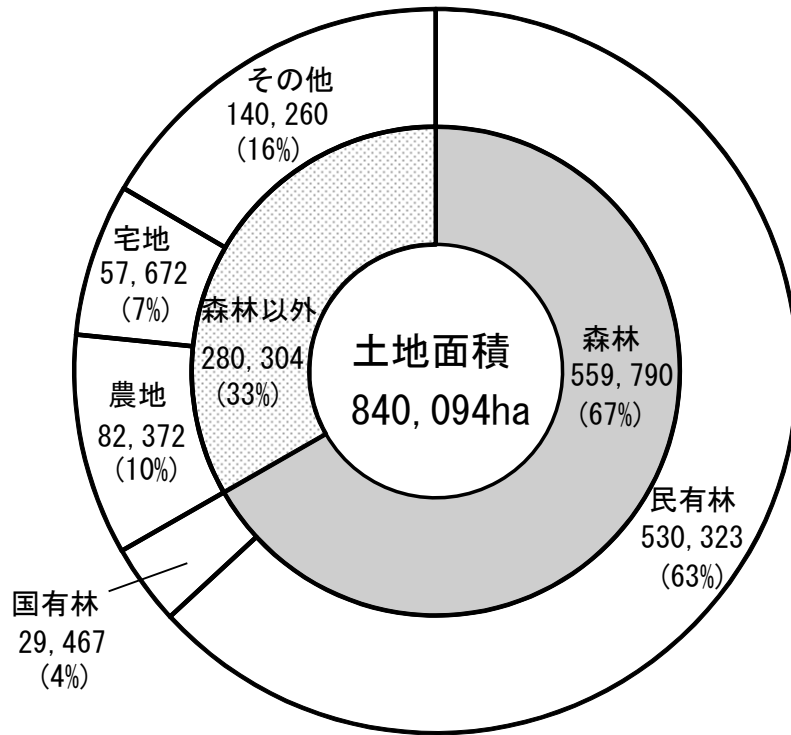
[面積] 単位：ha カッコ書は百分比



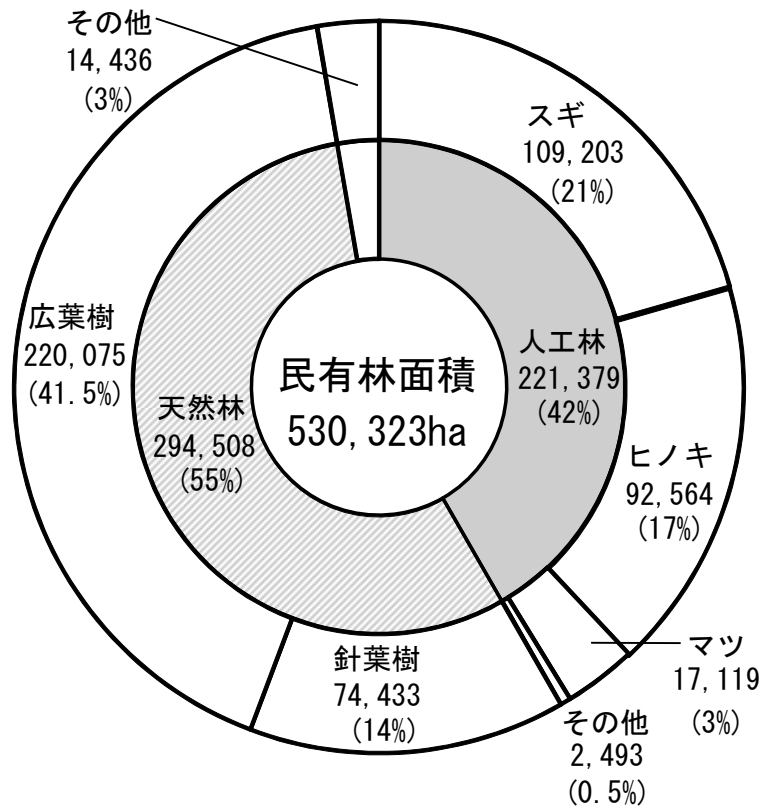
[蓄積] 単位：1,000 m³ カッコ書は百分比



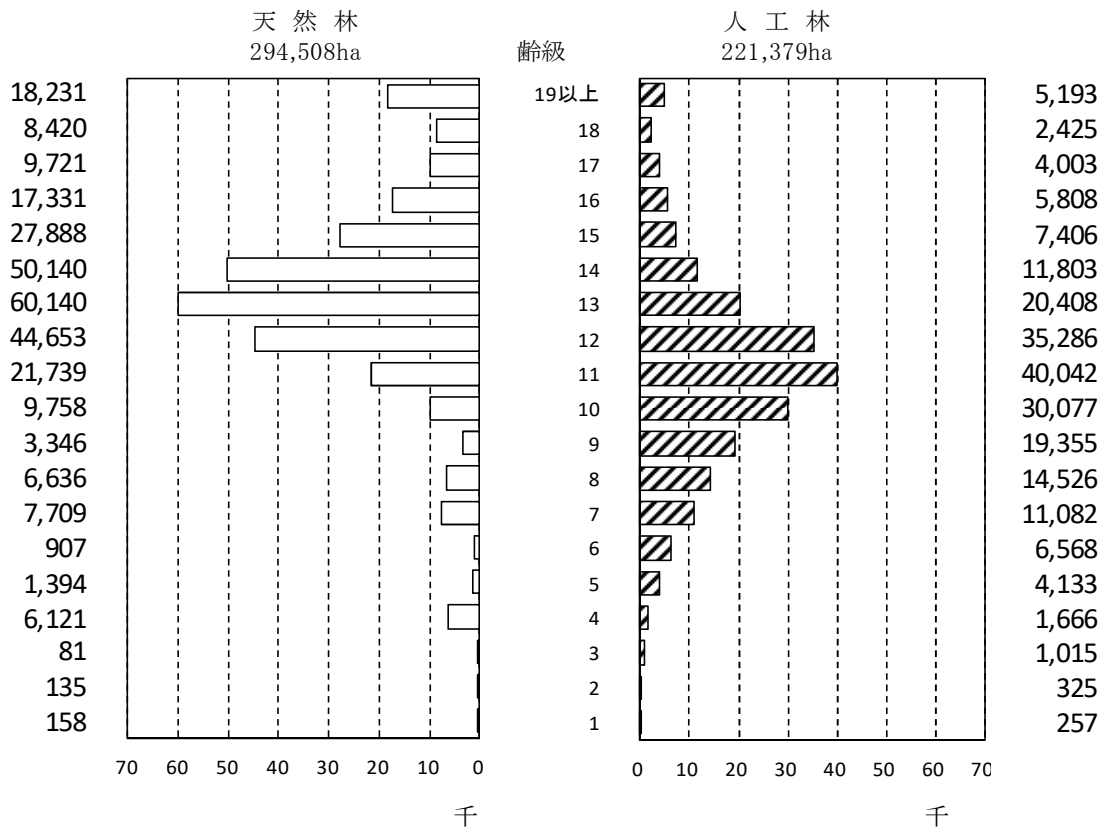
土地利用別面積



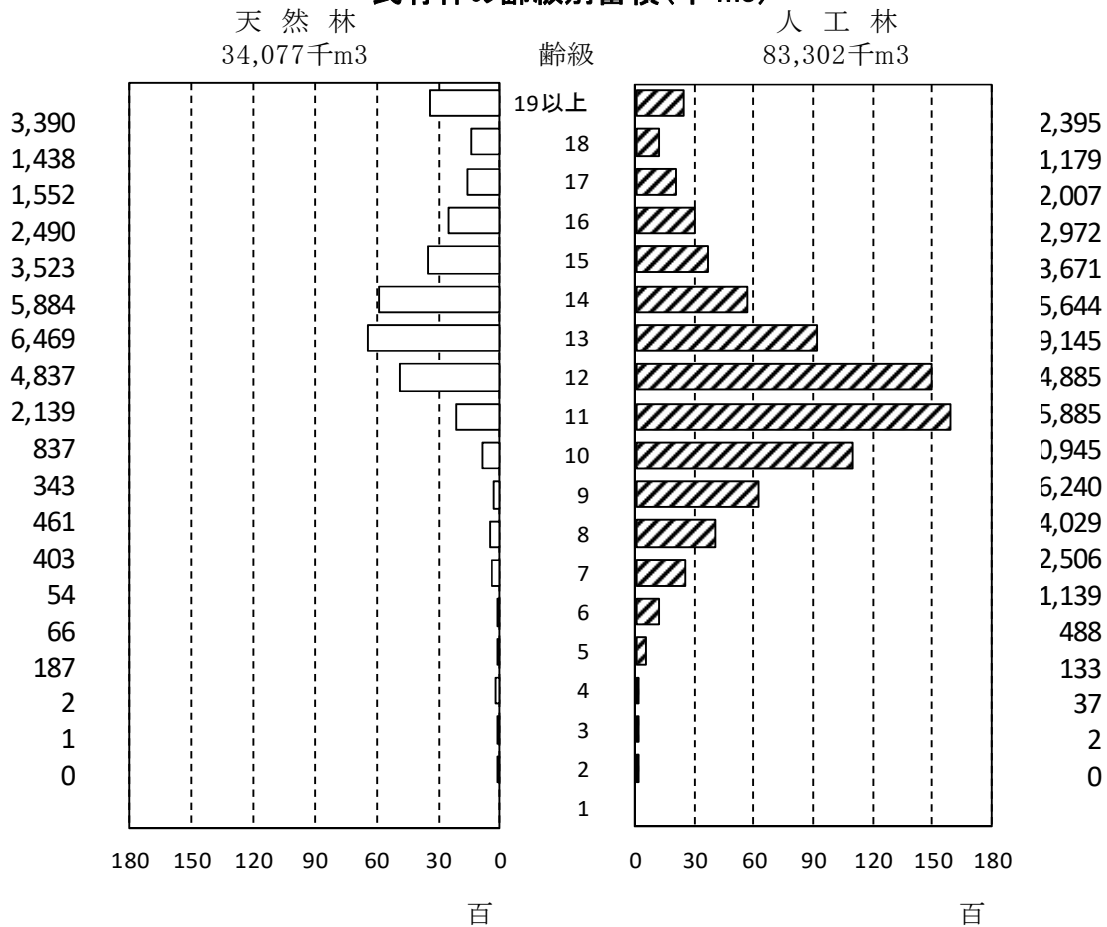
民有林の樹種別面積



民有林の齢級別面積 (ha)



民有林の齢級別蓄積 (千 m³)

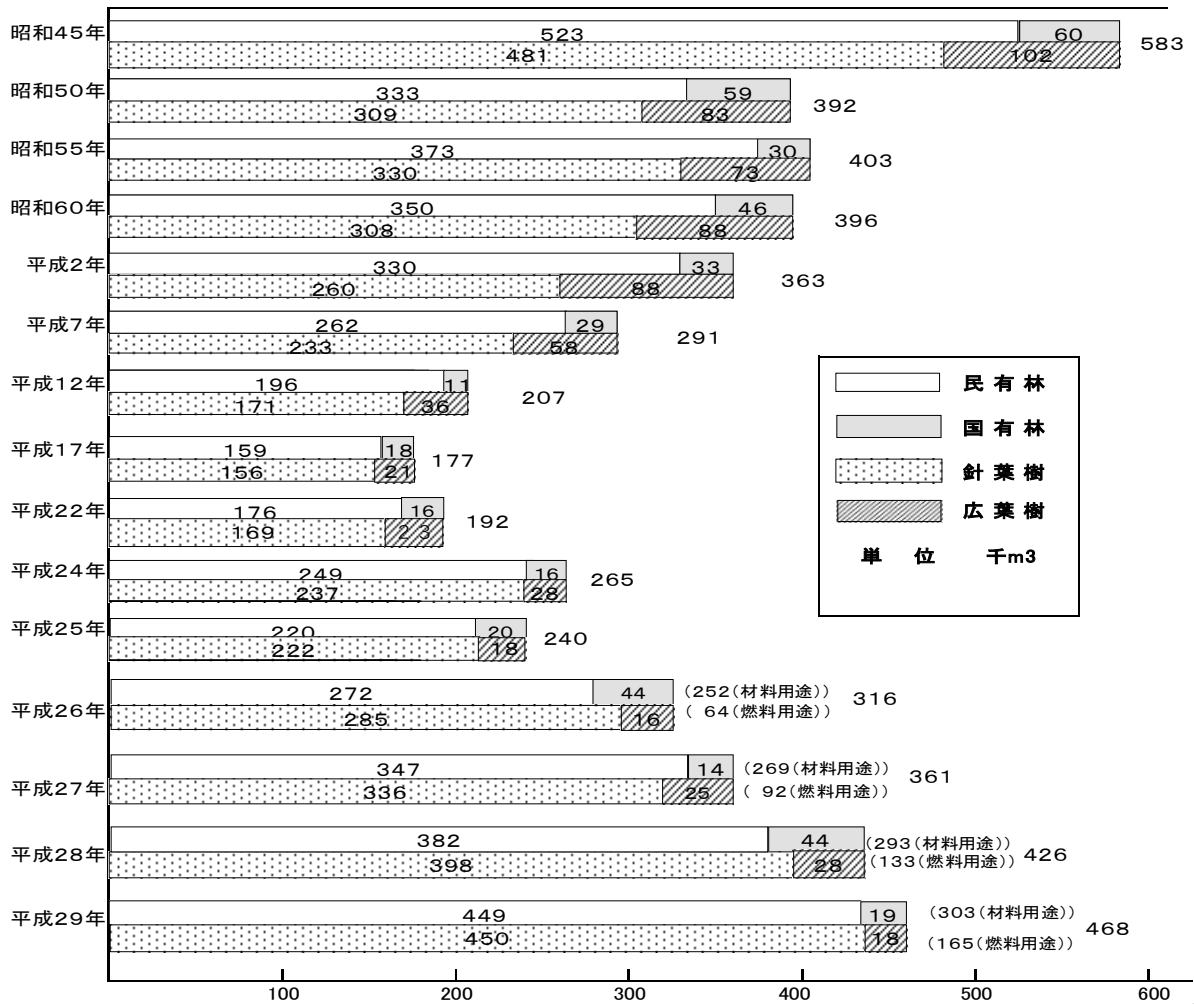


(注1) 齢級とは、林齢を5年単位に分けたもの。たとえば、1齢級は1～5年生である。

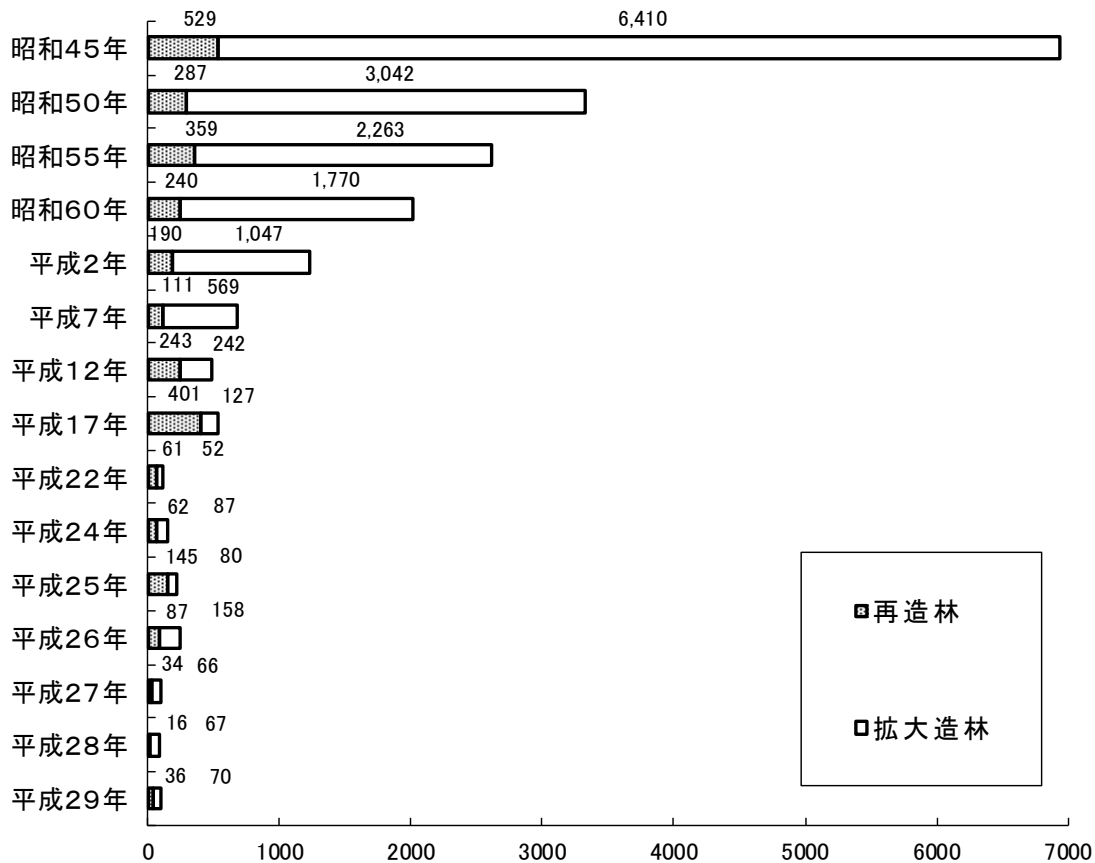
四捨五入のため、齢級別の数値の合計と合計値が一致しない場合がある。

(注2) 棒グラフは、面積は千 ha 単位、蓄積は百 m³ 単位で表示している。

素材生産量の推移



民有林人工造林の推移



I 森林の現況

第1表 森林計画区別森林資源

計画区名	項目		県 計															
			民有林計				立木地計				人工林計				天然林計			
	面積	蓄積	面積	蓄積	面積	蓄積	面積	蓄積	面積	蓄積	面積	蓄積	面積	蓄積	面積	蓄積		
加古川	203,483	31,809	196,241	30,911	190,493	30,911	50,118	15,962	49,877	15,900	241	62	140,376	14,949	153	5		
揖保川	180,423	44,715	163,810	41,177	160,133	41,177	81,958	32,565	81,576	32,442	382	123	78,175	8,612	132	5		
円山川	176,500	46,347	170,272	45,291	165,260	45,291	89,303	34,775	89,136	34,718	168	56	75,957	10,516	122	6		
県 計	560,406	122,870	530,323	117,378	515,887	117,378	221,379	83,302	220,588	83,061	791	241	294,508	34,077	407	17		

- (注) 1 育成単層林とは、森林を育成する林木のまとまりを一度に全部伐採し、人為により単一の樹冠を構成する森林として成立させ維持する施業(育成単層林)
- 2 育成複層林とは、森林を構成する林木を択伐等により部分的に伐採し、人為により複数樹冠層を構成する森林(施業の関係上一時的に単層となる森林を)
- 3 天然生林とは、主として天然力を活用することにより成立させ維持する施業(天然生林施業)が行われている森林をいう。この中には、国土の保全、自然
- 4 四捨五入のため、内訳数字の計と合計数字が一致しない場合がある。
- 5 市町区域面積は、国土地理院発表(平成29年10月1日現在)による。

単位 面積:ha 蓄積:1,000m³ 竹林束数:1,000束 人工林率:%

												国有林計				市町 区域 面積
育成複層林		天然生林		竹 林		無立木 地 計		更新 困難地		人工 林率 (%)		国有林		官行造林	その他 省 庁	
面積	蓄積	面積	蓄積	面積	束数	面積	面積	面積	面積	面積	面積	蓄積	面積	面積	面積	
881	103	139,342	14,840	1,304	652	4,272	139	4,132	172	26	7,242	899	4,983	1,110	1,148	
533	52	77,510	8,555	780	390	2,835	22	2,812	62	50	16,613	3,538	14,656	1,951	7	243,214
495	63	75,340	10,447	1,087	544	3,715	103	3,611	209	52	6,228	1,056	4,296	1,925	7	213,330
1,909	218	292,192	33,842	3,172	1,586	10,821	265	10,556	443	42	30,083	5,492	23,935	4,986	1,162	840,094

施業)が行われている森林をいう。

含む)として成立させ維持する施業(育成複層林施業)が行われている森林をいう。

環境の保全、種の保全等のために禁伐等を行う林地を含む。

第2表 市町別森林資源

項目	計															
	民有林計				立木地計				人工林計				天然林計			
	面積		蓄積		面積		蓄積		面積		蓄積		面積		蓄積	
計画区名 農林事務所名 市町名	面積	蓄積	面積	蓄積	面積	蓄積	面積	蓄積	面積	蓄積	面積	蓄積	面積	蓄積	面積	蓄積
県計	560,406	122,870	530,323	117,378	515,887	117,378	221,379	83,302	220,588	83,061	791	241	294,508	34,077	407	17
加古川計画区	203,483	31,809	196,241	30,911	190,493	30,911	50,118	15,962	49,877	15,900	241	62	140,376	14,949	153	5
神戸神戸市	22,064	1,846	21,234	1,811	20,645	1,811	1,614	260	1,592	259	22	2	19,031	1,551	1	0
阪神	32,719	4,566	31,614	4,456	30,710	4,456	2,882	605	2,875	604	7	1	27,828	3,851	51	1
尼崎市	0	-	-	-	-	-	-	-	-	-	-	-	-	-	-	-
西宮市	3,692	351	3,445	334	3,272	334	184	30	184	30	-	-	3,088	304	50	1
芦屋市	726	72	570	63	567	63	94	14	94	14	-	-	472	49	-	-
伊丹市	-	-	-	-	-	-	-	-	-	-	-	-	-	-	-	-
宝塚市	5,652	729	5,355	710	5,083	710	247	41	247	41	-	-	4,836	669	-	-
川西市	2,081	317	2,081	317	2,051	317	287	51	287	51	1	0	1,764	266	-	-
三田市	13,594	1,955	13,187	1,890	12,997	1,890	1,474	332	1,468	331	6	1	11,523	1,559	0	-
猪名川町	6,975	1,142	6,975	1,142	6,739	1,142	594	138	594	138	0	0	6,145	1,004	-	-
加古川	4,249	201	3,544	147	3,244	147	270	16	269	16	1	0	2,974	131	12	0
明石市	70	6	70	6	65	6	0	0	0	0	-	-	65	6	-	-
加古川市	3,611	170	2,977	125	2,763	125	215	13	214	13	1	0	2,548	112	12	0
高砂市	427	20	356	11	278	11	51	2	51	2	0	-	227	9	-	-
稲美町	141	5	141	5	138	5	4	1	4	1	-	-	134	5	-	-
播磨町	-	-	-	-	-	-	-	-	-	-	-	-	-	-	-	-
加東	48,452	7,856	46,327	7,596	45,049	7,596	13,657	4,380	13,634	4,375	22	5	31,393	3,216	47	2
西脇市	9,382	1,095	9,382	1,095	9,258	1,095	2,267	517	2,263	516	3	0	6,991	578	14	0
三木市	7,329	1,064	7,033	1,032	6,682	1,032	255	55	255	55	-	-	6,427	977	-	-
小野市	2,740	216	2,229	196	2,156	196	69	6	69	6	0	0	2,087	190	-	-
加西市	6,336	679	6,335	679	5,998	679	1,446	330	1,446	330	0	0	4,552	349	5	0
加東市	7,730	754	6,474	552	6,210	552	550	112	549	112	0	0	5,661	440	-	-
多可町	14,934	4,049	14,874	4,042	14,745	4,042	9,070	3,360	9,052	3,355	18	4	5,675	683	29	1
丹波	65,335	15,262	64,043	14,993	63,092	14,993	29,057	10,306	28,889	10,257	168	49	34,035	4,687	3	1
篠山市	28,180	5,321	27,683	5,219	27,280	5,219	7,957	2,636	7,913	2,625	44	12	19,323	2,583	2	0
丹波市	37,155	9,941	36,359	9,774	35,812	9,774	21,099	7,670	20,976	7,632	123	38	14,712	2,104	1	0
洲本	30,664	2,078	29,480	1,908	27,754	1,908	2,639	395	2,618	390	21	5	25,115	1,513	39	2
洲本市	10,323	723	9,597	609	9,315	609	610	131	610	131	1	0	8,705	478	-	-
南あわじ市	13,098	928	12,680	877	11,858	877	1,518	160	1,507	157	11	3	10,340	717	39	2
淡路市	7,243	427	7,203	422	6,581	422	511	105	502	103	9	2	6,070	317	-	-
揖保川計画区	180,423	44,715	163,810	41,177	160,133	41,177	81,958	32,565	81,576	32,442	382	123	78,175	8,612	132	5
姫路	56,938	14,563	54,912	14,285	53,599	14,285	29,492	11,966	29,426	11,950	67	16	24,107	2,319	81	1
姫路市	30,583	6,449	28,879	6,228	27,893	6,228	11,677	4,798	11,659	4,793	17	5	16,216	1,430	31	0
神河町	17,626	6,157	17,346	6,108	17,129	6,108	13,414	5,806	13,400	5,803	15	3	3,715	301	14	0
市川町	6,270	1,716	6,228	1,710	6,180	1,710	3,519	1,205	3,490	1,197	29	7	2,661	505	7	0
福崎町	2,459	240	2,459	240	2,398	240	883	157	877	157	6	0	1,515	83	30	1
光都	123,484	30,152	108,897	26,892	106,534	26,892	52,466	20,599	52,150	20,492	316	107	54,068	6,293	51	4
相生市	6,793	663	6,790	663	6,627	663	600	138	600	138	-	-	6,027	525	-	-
たつの市	12,815	1,881	11,396	1,703	11,184	1,703	3,210	1,042	3,210	1,042	0	0	7,974	661	10	0
赤穂市	8,068	997	7,961	987	7,778	987	882	130	882	130	0	0	6,895	857	-	-
宍粟市	58,998	19,023	46,136	15,997	45,311	15,997	33,634	14,463	33,359	14,369	275	94	11,677	1,534	22	1
太子町	685	54	639	47	596	47	78	11	78	11	-	-	518	36	-	-
上郡町	11,249	1,279	11,249	1,279	11,122	1,279	1,832	438	1,830	438	2	0	9,290	841	0	-
佐用町	24,877	6,255	24,726	6,216	23,915	6,216	12,229	4,376	12,191	4,364	39	12	11,686	1,840	19	3
円山川計画区	176,500	46,347	170,272	45,291	165,260	45,291	89,303	34,775	89,136	34,718	168	56	75,957	10,516	122	6
豊岡	107,105	27,298	102,780	26,618	99,340	26,618	46,568	18,836	46,466	18,797	102	39	52,772	7,782	106	5
豊岡市	55,278	13,145	54,518	13,035	53,376	13,035	23,787	9,465	23,766	9,458	21	7	29,589	3,571	17	0
香美町	31,739	8,893	29,648	8,553	28,011	8,553	14,392	5,878	14,372	5,870	19	8	13,619	2,675	18	1
新温泉町	20,088	5,259	18,613	5,030	17,953	5,030	8,389	3,493	8,327	3,469	62	24	9,564	1,536	71	4
朝来	69,395	19,048	67,492	18,673	65,920	18,673	42,735	15,939	42,670	15,921	66	18	23,185	2,734	17	1
養父市	35,594	9,318	34,307	9,054	33,318	9,054	20,988	7,687	20,981	7,684	7	2	12,331	1,367	7	0
朝来市	33,801	9,730	33,185	9,619	32,602	9,619	21,748	8,252	21,689	8,237	59	15	10,854	1,367	9	1

(注) 1 育成単層林とは、森林を育成する林木のまとまりを一度に全部伐採し、人為により単一の樹冠を構成する森林として成立させ維持する施業(育成単層林)
 2 育成複層林とは、森林を構成する林木を択伐等により部分的に伐採し、人為により複数樹冠層を構成する森林(施業の関係上一時的に単層となる森林)
 3 天然生林とは、主として天然力を活用することにより成立させ維持する施業(天然生林施業)が行われている森林をいう。この中には、国土の保全、自然
 4 四捨五入のため、内訳数字の計と合計数字が一致しない場合がある。
 5 国有林面積は、一部に平成29年度末の数値を使用している。
 6 市町区域面積は、国土地理院発表(平成29年10月1日現在)による。

単位 面積:ha 蓄積:1,000m³ 竹林束数:1,000束 人工林率:%

育成複層林		天然生林		竹林		無立木地計		伐採跡地		未立木地		更新困難地		人工林率(%)		国有林計					市町区域面積	計画区名 農林事務所名	
																面積	蓄積	面積	蓄積	面積			
1,909	218	292,192	33,842	3,172	1,586	10,821	265	10,556	443	41.7	30,083	5,492	23,935	4,986	1,162	840,094	県計						
881	103	139,342	14,840	1,304	652	4,272	139	4,132	172	25.5	7,242	899	4,983	1,110	1,148	383,551	加古川計画区						
173	11	18,857	1,540	250	125	327	5	322	12	7.6	830	35	233	-	597	55,702	神戸市	神戸					
151	20	27,627	3,830	93	46	744	13	731	68	9.1	1,105	111	958	-	147	65,004	阪神						
-	-	-	-	-	-	-	-	-	-	-	0	-	-	-	-	5,072	尼崎市						
13	1	3,025	302	19	9	91	2	89	63	5.4	246	18	198	-	48	9,996	西宮市						
-	-	472	49	-	-	3	-	3	-	16.6	156	9	125	-	31	1,847	芦屋市						
-	-	-	-	-	-	-	-	-	-	-	-	-	-	-	-	2,500	伊丹市						
56	6	4,780	663	9	4	263	1	263	-	4.6	297	19	233	-	64	10,180	宝塚市						
2	0	1,762	266	4	2	26	0	26	-	13.8	0	-	-	-	0	5,344	川西市						
79	12	11,443	1,547	54	27	132	7	125	5	11.2	406	65	403	-	3	21,032	三田市						
1	0	6,144	1,004	8	4	228	3	225	-	8.5	-	-	-	-	-	9,033	猪名川町						
32	1	2,930	129	23	11	276	2	274	1	7.6	705	54	705	-	0	26,833	加古川						
-	-	65	6	1	0	4	-	4	-	0.0	-	-	-	-	-	4,942	明石市						
30	1	2,507	110	17	8	196	2	195	1	7.2	634	45	634	-	0	13,848	加古川市						
2	0	225	9	4	2	73	-	73	-	14.4	72	9	72	-	-	3,438	高砂市						
-	-	134	5	1	1	2	0	1	-	2.8	-	-	-	-	-	3,492	稲美町						
-	-	-	-	-	-	-	-	-	-	-	-	-	-	-	-	913	播磨町						
190	19	31,156	3,195	262	131	993	52	941	23	29.5	2,124	260	1,697	60	368	89,561	加東						
49	5	6,928	572	30	15	93	1	92	1	24.2	0	-	-	-	0	13,244	西脇市						
13	1	6,414	976	115	57	237	-	237	-	3.6	296	31	296	-	0	17,651	三木市						
0	0	2,087	190	12	6	61	-	61	0	3.1	511	20	144	-	367	9,294	小野市						
47	5	4,500	343	75	38	254	15	239	8	22.8	1	-	-	-	1	15,098	加西市						
1	0	5,659	440	17	9	245	35	210	1	8.5	1,257	202	1,257	-	0	15,755	加東市						
80	8	5,567	674	14	7	103	1	102	12	61.0	60	7	-	60	0	18,519	多可町						
273	47	33,759	4,639	254	127	658	66	592	39	45.4	1,293	269	699	594	0	87,080	丹波						
126	25	19,195	2,557	99	50	290	21	270	13	28.7	497	102	302	194	0	37,759	篠山市						
147	22	14,564	2,082	155	77	368	45	322	25	58.0	796	167	396	399	0	49,321	丹波市						
62	5	25,014	1,506	423	212	1,273	1	1,272	29	9.0	1,184	170	691	457	36	59,571	洲本						
2	0	8,703	478	95	47	162	0	162	25	6.4	726	114	691	-	35	18,238	洲本市						
40	4	10,260	712	49	24	769	1	768	4	12.0	418	51	-	418	0	22,901	南あわじ市						
19	1	6,051	316	280	140	342	-	342	0	7.1	40	5	-	39	1	18,432	淡路市						
533	52	77,510	8,555	780	390	2,835	22	2,812	62	50.0	16,613	3,538	14,656	1,951	7	243,214	揖保川計画区						
132	11	23,893	2,307	229	114	1,047	19	1,028	37	53.7	2,026	278	1,474	546	6	86,517	姫路						
47	3	16,138	1,427	185	92	768	17	750	34	40.4	1,704	222	1,474	224	6	53,448	姫路市						
41	4	3,660	297	18	9	196	2	194	3	77.3	279	50	-	279	-	20,223	神河町						
18	3	2,636	502	8	4	40	0	40	0	56.5	43	6	-	42	0	8,267	市川町						
26	1	1,459	81	18	9	44	0	43	-	35.9	-	-	-	-	-	4,579	福崎町						
400	41	53,617	6,248	551	276	1,788	3	1,785	25	48.2	14,587	3,260	13,181	1,405	1	156,897	光都						
-	-	6,027	525	30	15	132	0	132	-	8.8	3	0	2	-	0	9,040	相生市						
56	5	7,908	656	107	54	99	-	99	5	28.2	1,420	178	1,349	71	-	21,087	たつの市						
16	2	6,879	855	6	3	178	0	177	-	11.1	107	11	107	-	-	12,885	赤穂市						
303	30	11,352	1,503	108	54	704	2	702	13	72.9	12,861	3,026	11,678	1,184	-	65,854	宍粟市						
-	-	518	36	37	19	2	-	2	3	12.3	46	7	46	-	-	2,261	太子町						
2	0	9,288	841	58	29	69	-	69	-	16.3	0	-	-	-	0	15,026	上郡町						
23	5	11,644	1,832	204	102	603	0	603	4	49.5	150	39	-	150	-	30,744	佐用町						
495	63	75,340	10,447	1,087	544	3,715	103	3,611	209	52.4	6,228	1,056	4,296	1,925	7	213,330	円山川計画区						
183	29	52,484	7,748	868	434	2,418	52	2,366	153	45.3	4,325	680	3,393	926	6	130,733	豊岡						
83	14	29,490	3,557	476	238	658	27	631	8	43.6	760	110	428	331	0	69,755	豊岡市						
39	11	13,562	2,664	242	121	1,286	14	1,272	109	48.5	2,091	341	1,634	451	6	36,877	香美町						
61	5	9,432	1,528	150	75	473	10	463	37	45.1	1,475	230	1,330	144	0	24,101	新温泉町						
312	34	22,856	2,699	219	109	1,297	52	1,245	56	63.3	1,903	375	903	998	1	82,597	朝来						
122	15	12,202	1,352	151	76	833	32	801	4	61.2	1,287	264	903	383	1	42,291	養父市						
190	19	10,654	1,346	67	34	464	20	444	52	65.5	616	112	-	616	0	40,306	朝来市						

施業が行われている森林をいう。
を含まずとして成立させ維持する施業(育成複層林施業)が行われている森林をいう。
環境の保全、種の保全等のために禁伐等を行う林地を含む。

第3表 民有林の所有形態別森林資源

項目	合計		県		市町		財産区		
	面積	蓄積	面積	蓄積	面積	蓄積	面積	蓄積	
県 計	530,323	117,378	6,869	1,086	37,843	8,994	9,497	2,252	
加古川計画区計	196,241	30,911	2,801	362	13,355	1,843	1,987	230	
神戸	神戸市	21,234	1,811	17	1	3,840	309	0	0
阪神		31,614	4,456	1,027	139	1,385	154	401	32
	西宮市	3,445	334	28	1	594	57	364	27
	芦屋市	570	63	-	-	37	5	-	-
	宝塚市	5,355	710	711	96	284	37	-	-
	川西市	2,081	317	36	4	6	1	27	3
	三田市	13,187	1,890	246	38	395	47	11	2
	猪名川町	6,975	1,142	6	1	70	8	-	-
加古川		3,544	147	39	2	114	4	-	-
	明石市	70	6	-	-	8	1	-	-
	加古川市	2,977	125	39	2	47	2	-	-
	高砂市	356	11	0	-	57	2	-	-
	稲美町	141	5	0	0	2	0	-	-
加東		46,327	7,596	1,005	124	1,362	212	243	64
	西脇市	9,382	1,095	73	3	245	23	2	0
	三木市	7,033	1,032	497	85	102	18	0	0
	小野市	2,229	196	126	10	60	5	-	-
	加西市	6,335	679	89	7	28	2	-	-
	加東市	6,474	552	212	16	128	12	-	-
	多可町	14,874	4,042	9	2	799	152	240	64
丹波		64,043	14,993	327	75	4,871	1,001	178	54
	篠山市	27,683	5,219	65	10	839	100	36	8
	丹波市	36,359	9,774	263	65	4,033	901	143	46
洲本		29,480	1,908	385	20	1,782	162	1,164	79
	洲本市	9,597	609	9	1	1,476	143	349	19
	南あわじ市	12,680	877	163	10	221	15	815	60
	淡路市	7,203	422	213	10	86	5	-	-
揖保川計画区計		163,810	41,177	2,964	451	11,055	3,517	5,128	1,405
姫路		54,912	14,285	425	68	661	150	4,295	1,168
	姫路市	28,879	6,228	148	37	584	134	563	110
	神河町	17,346	6,108	275	30	48	10	2,328	799
	市川町	6,228	1,710	0	0	26	5	695	191
	福崎町	2,459	240	1	0	3	0	708	68
光都		108,897	26,892	2,539	383	10,394	3,367	833	237
	相生市	6,790	663	200	23	774	58	0	0
	たつの市	11,396	1,703	624	122	722	78	15	1
	赤穂市	7,961	987	41	3	284	27	-	-
	宍粟市	46,136	15,997	429	114	8,117	3,087	152	45
	太子町	639	47	1	0	17	1	-	-
	上郡町	11,249	1,279	647	58	109	16	3	0
	佐用町	24,726	6,216	598	63	372	101	664	191
円山川計画区計		170,272	45,291	1,103	273	13,433	3,634	2,383	617
豊岡		102,780	26,618	974	239	6,285	1,771	902	248
	豊岡市	54,518	13,035	839	187	2,068	593	441	132
	香美町	29,648	8,553	118	49	3,400	958	256	41
	新温泉町	18,613	5,030	17	3	817	219	205	75
朝来		67,492	18,673	129	34	7,148	1,864	1,480	369
	養父市	34,307	9,054	62	16	4,829	1,251	56	15
	朝来市	33,185	9,619	67	18	2,319	613	1,424	354

(注)四捨五入のため、内訳数字の計と合計数字が一致しない場合がある。

単位 面積:ha 蓄積:1,000m³

慣行共有		個人有		公社・森総		会社・その他		項目	
面積	蓄積	面積	蓄積	面積	蓄積	面積	蓄積		
76,465	15,607	275,163	61,254	43,469	11,854	81,017	16,331	県 計	
30,738	5,574	107,445	17,193	6,115	1,072	33,801	4,637	加古川計画区計	
428	35	10,266	844	-	-	6,683	622	神戸市	神戸
1,727	222	19,923	3,005	266	39	6,886	864	阪神	
10	1	1,103	133	-	-	1,348	115	西宮市	
354	37	17	2	-	-	162	20	芦屋市	
582	75	2,682	353	-	-	1,097	150	宝塚市	
137	24	1,364	206	-	-	513	79	川西市	
461	60	9,625	1,455	266	39	2,183	249	三田市	
183	25	5,132	856	-	-	1,584	251	猪名川町	
1,014	39	1,701	70	-	-	676	32	加古川	
0	0	44	4	-	-	18	2	明石市	
900	36	1,384	57	-	-	607	28	加古川市	
111	3	165	5	-	-	22	1	高砂市	
2	0	108	4	-	-	29	1	稲美町	
9,533	1,677	22,398	3,788	2,593	520	9,193	1,210	加東	
2,543	258	3,892	458	920	143	1,706	208	西脇市	
290	45	4,168	584	-	-	1,977	301	三木市	
118	9	1,528	138	-	-	398	33	小野市	
1,056	114	3,498	331	78	18	1,586	207	加西市	
790	68	2,887	238	60	11	2,397	207	加東市	
4,737	1,183	6,425	2,038	1,534	348	1,130	255	多可町	
14,341	3,378	35,619	8,377	1,690	387	7,015	1,720	丹波	
4,549	763	17,038	3,270	1,101	234	4,056	834	篠山市	
9,792	2,616	18,581	5,107	589	153	2,959	885	丹波市	
3,695	223	17,538	1,109	1,567	126	3,348	190	洲本	
1,694	84	4,873	269	232	37	964	56	洲本市	
1,962	136	6,594	474	1,335	89	1,589	93	南あわじ市	
39	2	6,070	365	-	-	795	40	淡路市	
17,636	4,073	89,152	22,288	9,760	2,746	28,115	6,697	揖保川計画区	
8,608	1,723	27,811	7,987	4,362	1,134	8,751	2,054	姫路	
4,430	628	15,522	3,735	1,570	369	6,062	1,213	姫路市	
2,745	801	7,933	3,207	2,116	606	1,899	655	神河町	
863	239	3,499	980	675	159	469	136	市川町	
570	56	857	65	1	0	320	50	福崎町	
9,028	2,349	61,340	14,301	5,398	1,612	19,364	4,643	光都	
461	63	4,320	436	17	4	1,017	79	相生市	
613	69	7,265	1,110	615	124	1,541	199	たつの市	
1,049	128	5,066	643	-	-	1,521	186	赤穂市	
5,461	1,865	18,149	6,610	2,874	1,040	10,956	3,237	宍粟市	
92	9	367	24	-	-	162	13	太子町	
879	117	7,678	861	341	51	1,593	176	上郡町	
473	100	18,496	4,616	1,551	393	2,573	753	佐用町	
28,091	5,960	78,566	21,773	27,595	8,036	19,101	4,996	円山川計画区	
15,792	3,303	48,771	12,729	19,395	5,947	10,660	2,381	豊岡	
7,550	1,547	28,556	6,677	8,674	2,590	6,390	1,310	豊岡市	
4,124	922	11,569	3,558	7,690	2,491	2,491	533	香美町	
4,119	834	8,645	2,494	3,031	866	1,779	538	新温泉町	
12,298	2,658	29,796	9,044	8,199	2,089	8,442	2,616	朝来	
6,439	1,222	15,467	4,568	4,888	1,246	2,565	736	養父市	
5,859	1,435	14,328	4,476	3,311	844	5,877	1,879	朝来市	

II 森林計画

第1表 地域森林計画の実績

(1) 森林計画の樹立・調査実績

森林計画区	事務所名	地域森林計画樹立年度	地域森林計画期間
加古川	神戸・阪神・洲本	28	平成29年4月1日～平成39年3月31日
	加古川・加東・丹波		
揖保川	姫路・光都	25	平成26年4月1日～平成36年3月31日
円山川	豊岡・朝来	26	平成27年4月1日～平成37年3月31日

第2表 森林経営計画認定実績 (H24. 4. 1～29. 3. 31)

(1) 作成者別

単位:ha

区分	事務所名	市町		森林組合		林業事業体		合計	
		件数	面積	件数	面積	件数	面積	件数	面積
市町長認定	神戸	3	480	1	496	-	-	4	976
	阪神	-	-	-	-	-	-	-	-
	加古川	-	-	-	-	-	-	-	-
	加東	-	-	12	5,724	5	341	17	6,065
	姫路	2	55	30	2,434	6	682	38	3,171
	光都	15	561	61	3,106	75	4,402	151	8,069
	豊岡	1	1,301	21	6,542	3	159	25	8,002
	朝来	1	714	79	5,831	5	2,138	85	8,683
	丹波	-	-	45	4,743	12	552	57	5,295
	洲本	1	652	-	-	-	-	1	652
知事認定		-	-	-	-	3	25,603	3	25,603
大臣認定		-	-	-	-	5	999	5	999
計		23	3,763	249	28,876	114	34,876	386	67,515

(2) 規模別

単位:ha

区分	事務所名	50 ha未満		50～100 ha		100～500 ha		500 ha以上		合計	
		件数	認定面積	件数	認定面積	件数	認定面積	件数	認定面積	件数	認定面積
市町長認定	神戸	1	42	-	-	3	934	-	-	4	976
	阪神	0	0	-	-	-	-	-	-	0	0
	加古川	-	-	-	-	-	-	-	-	0	0
	加東	4	168	1	72	7	1,388	5	4,436	17	6,065
	姫路	12	467	15	1,058	9	1,645	-	-	36	3,171
	光都	54	1,900	57	3,918	16	2,251	-	-	127	8,069
	豊岡	6	236	6	336	5	951	8	6,480	25	8,002
	朝来	43	1,472	28	1,759	10	1,376	4	4,077	85	8,683
	丹波	15	559	24	1,564	16	3,172	-	-	55	5,295
	洲本	-	-	-	-	-	-	1	652	1	652
知事認定		-	-	-	-	2	444	1	25,159	3	25,603
大臣認定		2	14	-	-	3	985	-	-	5	999
計		137	4,858	131	8,708	71	13,147	19	40,802	358	67,515

(注) 1. 報告年度の3月31日時点で有効な計画について、市町村長認定は市町村ごと、都道府県知事認定は一括して記載する。
2. (1)作成者別の件数は、共同計画について作成者ごとに1件とカウントしているため、(2)規模別の合計件数とは一致しない。

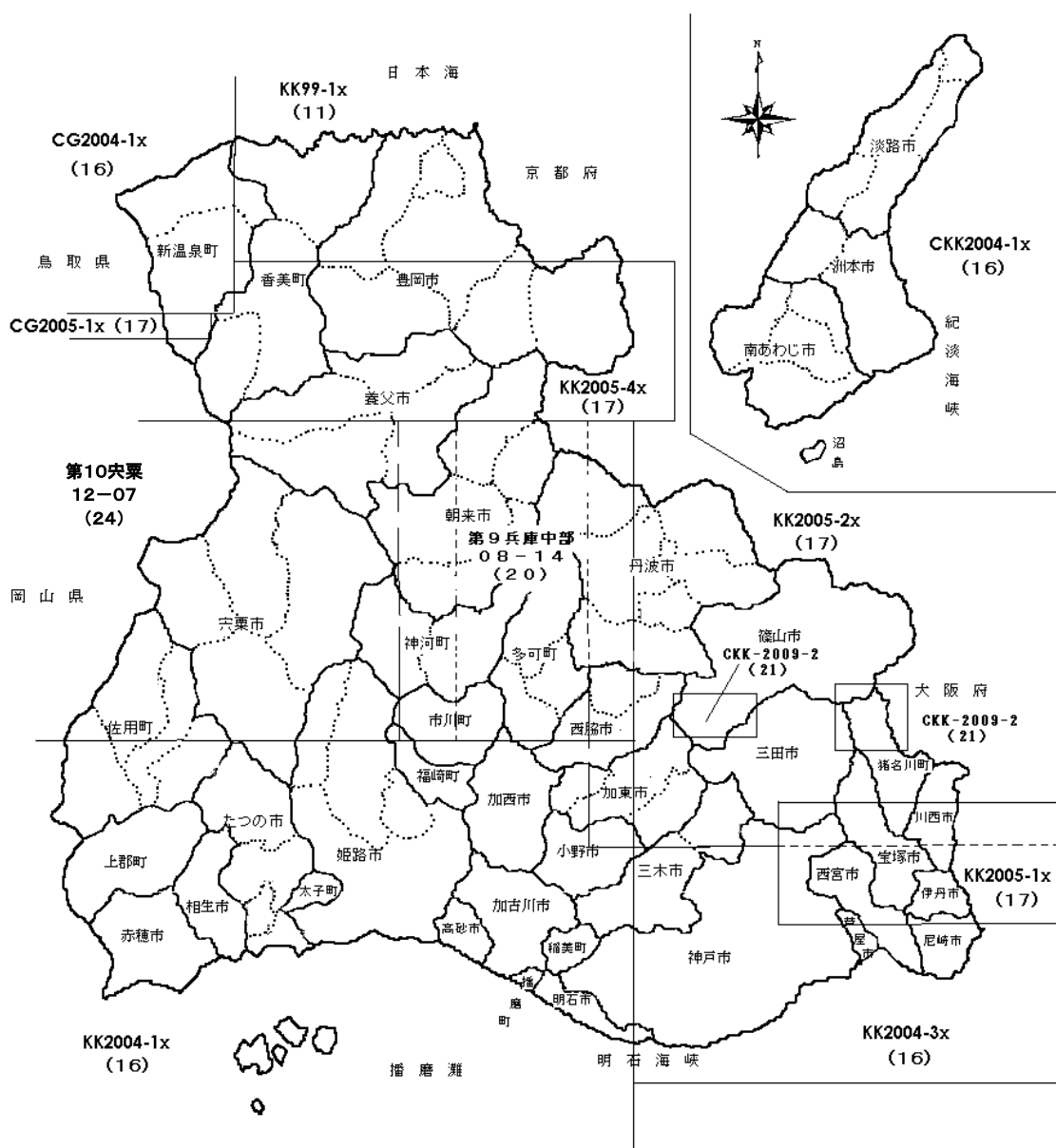
第3表 森林整備地域活動支援事業基金の執行状況

単位:千円

区分	28年度期末現在高	29年度中増減高	29年度末現在高
現金	47,197	△ 25,077	22,120

(注)平成30年5月31日現在

第1図 空中写真撮影区域



() 撮影年度

- (注) 1 「第〇〇〇(△△)」は県撮影分、「OKK□□-〇〇」、「CG□□-〇〇」は、国土地理院撮影分。
 2 撮影縮尺(ネガ縮尺)は、県撮影分が1/ 20, 000(第10中央)、1/ 16, 000(第9兵庫中部)、
 国土地理院撮影分が1/ 20, 000、NTT撮影分が1/ 12, 500。
 3 林務課保管分を表記している。

Ⅲ 造 林

第1表 林業種子採取量

単位:kg

県 民 局 名	事 務 所 名	市 町 名	すぎ		ひのき		あかまつ		くろまつ		計	
			きゅう果	精 選	きゅう果	精 選	きゅう果	精 選	きゅう果	精 選	きゅう果	精 選
			採取量	種子量	採取量	種子量	採取量	種子量	採取量	種子量	採取量	種子量
西 播 磨	光 都	宍 粟 市	—	—	—	—	—	—	—	—	—	—
		小 計	—	—	—	—	—	—	—	—	—	—
但 馬	豊 岡	香 美 町	—	—	—	—	—	—	—	—	—	—
		小 計	—	—	—	—	—	—	—	—	—	—
	朝 来	朝 来 市	659	32.1	232	26.4	11	1.0	18	1.2	920	60.7
小 計		659	32.1	232	26.4	11	1.0	18	1.2	920	60.7	
合 計			659	32.1	232	26.4	11	1.0	18	1.2	920	60.7

第2表 山行苗木生産量(床替本数)

面積:ha 生産量:千本

県 民 局 名	事 務 所 名	市 町 名	すぎ(実生)		すぎ(挿木)		ひのき		あかまつ		くろまつ		計	
			面積	生産量	面積	生産量	面積	生産量	面積	生産量	面積	生産量	面積	生産量
			北 播 磨	加 東	三 木 市	—	—	—	—	—	—	—	—	—
小 計	—	—			—	—	—	—	—	—	—	—	—	—
中 播 磨	姫 路	市 川 町	0.05	11	—	—	0.07	16	—	—	—	—	0.12	27
		小 計	0.05	11	—	—	0.07	16	—	—	—	—	0.12	27
西 播 磨	光 都	宍 粟 市	0.03	6	—	—	—	—	—	—	—	—	0.03	6
		小 計	0.03	6	—	—	—	—	—	—	—	—	0.03	6
但 馬	豊 岡	豊 岡 市	—	—	—	—	—	—	—	—	—	—	—	—
		香 美 町	0.26	53	—	—	0.04	8	—	—	—	—	0.30	61
	小 計	0.26	53	—	—	0.04	8	—	—	—	—	0.30	61	
朝 来	養 父	養 父 市	0.14	29	—	—	0.07	16	—	—	—	—	0.21	45
		朝 来 市	—	—	—	—	—	—	—	—	—	—	—	—
小 計			0.14	29	—	—	0.07	16	—	—	—	—	0.21	45
淡 路	洲 本	淡 路 市	0.11	23	—	—	0.14	29	0.08	17	0.01	3	0.34	72
		小 計	0.11	23	—	—	0.14	29	0.08	17	0.01	3	0.34	72
合 計			0.59	122	—	—	0	69	0.08	17	0.01	3	1.00	211

(注)生産量:床替本数(2年生+3年生)で記載した。

第3表 林木育種事業

(1) クローン養成状況

単位:本

種別 樹種別 年度	つぎ木					さし木		
	すぎ	ひのき	あかまつ	くろまつ	計	すぎ	ひのき	計
35～15年度	18,953	18,979	15,273	4,127	57,332	1,231,206	2,740	1,233,946
16年度	—	—	—	—	—	—	—	—
17年度	—	—	—	—	—	—	—	—
18年度	—	—	—	—	—	—	—	—
19年度	—	—	—	—	—	—	—	—
20年度	—	—	—	—	—	—	—	—
21年度	—	—	—	—	—	—	—	—
22年度	—	—	—	—	—	—	—	—
23年度	—	—	—	—	—	—	—	—
24年度	—	—	—	—	—	—	—	—
25年度	—	—	—	—	—	—	—	—
26年度	—	—	—	—	—	—	—	—
27年度	—	—	—	—	—	—	—	—
28年度	—	—	—	—	—	—	—	—
29年度	—	—	—	—	—	—	—	—
計	18,953	18,979	15,273	4,127	57,332	1,231,206	2,740	1,233,946

(2) 採種園、採穂園現況

単位:ha

種別 樹種別 面積	採種園					採穂園		
	すぎ	ひのき	あかまつ	くろまつ	計	すぎ	ひのき	計
面積	2.73	6.72	0.83	0.47	10.75	1.17	—	1.17

(3) 種子別生産状況

単位:kg

樹種別 年度	すぎ	ひのき	あかまつ	くろまつ	計	備考
46～10年度	918.8	2,579.9	21.0	37.0	3,556.7	
11年度	19.0	145.4	2.0	2.6	169.0	
12年度	63.8	220.6	4.7	1.5	290.6	
13年度	31.8	103.3	2.5	1.0	138.6	
14年度	9.6	69.0	0.5	0.1	79.2	
15年度	22.3	221.0	0.6	0.2	244.1	
16年度	1.5	13.6	0.8	0.3	16.2	
17年度	20.2	143.2	1.0	0.1	164.5	
18年度	18.1	95.6	2.3	0.1	116.1	
19年度	28.4	38.8	4.1	0.0	71.3	
20年度	29.2	83.7	5.4	0.0	118.3	
21年度	39.7	197.5	5.4	0.1	242.7	
22年度	5.2	6.4	2.0	0.9	14.5	
23年度	26.7	72.5	3.8	2.4	105.4	
24年度	11.0	58.4	2.0	0.3	71.7	
25年度	15.4	48.2	1.9	0.4	65.9	
26年度	22.0	19.8	1.3	1.6	44.7	
27年度	7.8	34.1	0.3	0.2	42.4	
28年度	21.0	10.3	1.4	5.4	38.1	
29年度	32.1	26.4	1.0	1.2	60.7	
計	1,343.6	4,187.7	64.0	55.4	5,650.6	

(4) 次代検定林設定状況

樹種	設定 年度	面積 (ha)	検 定 林 名	所 在 地	設 定 者
すぎ	44	1.5	西兵 1 号	姫路市安富町三森大谷山梅ヶ内745-5	東栄会
〃	〃	〃	〃 2 〃	篠山市本郷ムクロジ若林84-2	栗栖部落
〃	45	〃	〃 3 〃	多可郡多可町加美区三谷惣山663-6	加美町
〃	〃	〃	〃 4 〃	佐用郡佐用町三日月池の谷249-4	三日月町
〃	〃	〃	〃 5 〃	丹波市青垣町山垣九ノ尾116	青垣町
〃	46	〃	〃 6 〃	神崎郡神河町長谷ヒライソ1553~6	長谷財産区
〃	〃	〃	〃 7 〃	佐用郡佐用町漆野西山口444の6	南光町
〃	〃	〃	〃 8 〃	丹波市山南町上滝サルベ243の1 外2	上滝森林育成会
〃	47	1.0	〃 11 〃	宍粟市一宮町福知藪1503-17	福地部落
〃	〃	〃	〃 12 〃	神崎郡神河町猪篠奥山636-43	大山財産区
〃	〃	〃	〃 13 〃	養父市畑ダンエ263-2 奥山247-2	畑部落
〃	48	〃	〃 15 〃	姫路市安富町栃原字ヤケ谷148~11~45	小林善雄
〃	〃	〃	〃 17 〃	豊岡市出石町谷山字蔵王228	出石町山林管理会
あかまつ	〃	0.6	〃 1 〃	丹波市春日町鹿場字堂ヶ谷94	常楽寺部落
すぎ	49	1.0	〃 18 〃	豊岡市日高町羽尻字間杉143の1	兵庫みどり公社
ひのき	〃	〃	〃 1 〃	宍粟市山崎町三谷字下河518の6	三谷生産森林組合
〃	〃	〃	〃 2 〃	丹波市春日町下三井庄字立横尾50	岡田俊次郎
すぎ	50	1.0	〃 19 〃	美方郡新温泉町浜坂区七釜町字霜月18	七釜部落
ひのき	〃	〃	〃 3 〃	多可郡多可町八千代区赤坂字川原田34-4	赤坂部落
〃	〃	〃	〃 4 〃	佐用郡佐用町上三河字奥コフ谷542-1	南光町
〃	〃	〃	〃 5 〃	朝来市山東町早田字医王山21-2	兵庫みどり公社
あかまつ	〃	0.5	〃 3 〃	神戸市北区有野町唐櫃字六甲山4512-1	有野更正農協
ひのき	51	1.0	〃 6 〃	神崎郡市川町奥尾市	市川町甘地財産区
〃	〃	〃	〃 7 〃	篠山市福住イツダニ70-2	福住部落
〃	〃	〃	〃 8 〃	美方郡香美町香住区下浜タゴ1512	兵庫みどり公社
すぎ	52	〃	〃 20 〃	丹波市山南町玉巻奥後20	足立高夫
〃	〃	〃	〃 21 〃	養父市大屋町石和田田淵151	大屋町
ひのき	〃	〃	〃 9 〃	宍粟市山崎町杉ヶ瀬ヒヨエ畑354-9	兵庫みどり公社
〃	〃	〃	〃 10 〃	朝来市生野町黒川大外奥山169-6	生野町
すぎ	53	〃	〃 22 〃	多可郡多可町八千代区大和茅野1480-1	中三原部落
〃	〃	〃	〃 23 〃	宍粟市山崎町上ノ河原山口966-43	上ノ生産森林組合
ひのき	〃	〃	〃 11 〃	豊岡市但東町木村クキ79	太田部落
すぎ	〃	〃	〃 25 〃	養父市大屋町若杉犬小路146	〃
〃	56	〃	〃 26 〃	美方郡香美町村岡区村岡白菅3559-72	村岡町

(2) 特定林地改良

単位: ha

県民局等名	事務所名	施行主体	市 町	県・公社	その他	計
		市町名				
			-	-	-	-
		計	-	-	-	-
	小	計	-	-	-	-
	県	計	-	-	-	-

(3) 被害跡地造林

単位: ha

県民局等名	事務所名	施行主体	補 助	融 資	自力等	計
		市町名				
北播磨	加東	西脇市	-	-	0.09	0.09
		計	-	-	0.09	0.09
	小	計	-	-	0.09	0.09
中播磨	姫路	姫路市	-	-	5.23	5.23
		神河町	-	-	2.92	2.92
		計	-	-	8.15	8.15
	小	計	-	-	8.15	8.15
西播磨	光都	宍粟市	-	-	0.28	0.28
		計	-	-	0.28	0.28
		小	計	-	-	0.28
	県	計	-	-	8.52	8.52

(4) 造林事業資金別、樹種別実績

単位:ha

県民局等名	事務所別	樹種資金別	針葉樹					広葉樹					合計
			すぎ	ひのき	まつ	その他	計	くぬぎ	こなら	けやき	その他	計	
神戸	神戸	補助	-	-	-	-	-	-	-	-	-	-	-
		融資	-	-	-	-	-	-	-	-	-	-	-
		森林総研	-	-	-	-	-	-	-	-	-	-	-
		自力	-	-	-	-	-	-	-	-	-	-	-
	小計	-	-	-	-	-	-	-	-	-	-	-	
阪神北	阪神	補助	-	-	-	-	-	-	-	-	-	-	
		融資	-	-	-	-	-	-	-	-	-	-	
		森林総研	-	-	-	-	-	-	-	-	-	-	
		自力	-	-	-	-	-	-	-	-	-	-	
	小計	-	-	-	-	-	-	-	-	-	-		
東播磨	加古川	補助	-	-	-	-	-	-	-	-	-	-	
		融資	-	-	-	-	-	-	-	-	-	-	
		森林総研	-	-	-	-	-	-	-	-	-	-	
		自力	-	-	-	-	-	-	-	4.41	4.41	4.41	
	小計	-	-	-	-	-	-	-	4.41	4.41	4.41		
北播磨	加東	補助	-	-	-	-	-	0.37	0.77	0.45	1.83	3.42	
		融資	-	-	-	-	-	-	-	-	-	-	
		森林総研	-	-	-	-	-	-	-	-	-	-	
		自力	0.05	0.03	-	-	0.08	-	0.01	-	-	0.01	
	小計	0.05	0.03	-	-	0.08	0.37	0.78	0.45	1.83	3.43		
中播磨	姫路	補助	4.63	-	-	-	4.63	-	-	-	-	-	
		融資	-	-	-	-	-	-	-	-	-	-	
		森林総研	-	9.75	-	4.20	13.95	-	-	-	-	13.95	
		自力	3.38	-	1.85	-	5.23	-	-	-	2.92	2.92	
	小計	8.01	9.75	1.85	4.20	23.81	-	-	-	2.92	2.92		
西播磨	光都	補助	-	-	-	-	-	-	0.51	2.23	6.41	9.15	
		融資	-	-	-	-	-	-	-	-	-	-	
		森林総研	13.45	2.70	-	8.14	24.29	-	-	-	-	24.29	
		自力	-	-	0.11	-	0.11	-	-	-	0.17	-	
	小計	13.45	2.70	0.11	8.14	24.40	-	0.51	2.23	6.58	9.32		
但馬	豊岡	補助	-	-	-	-	-	-	-	-	-	-	
		融資	-	-	-	-	-	-	-	-	-	-	
		森林総研	9.54	-	-	5.03	14.57	-	-	-	-	14.57	
		自力	-	-	-	-	-	-	-	-	-	-	
	小計	9.54	-	-	5.03	14.57	-	-	-	-	14.57		
馬	朝来	補助	3.34	-	-	-	-	3.09	1.84	2.81	1.17	-	
		融資	-	-	-	-	-	-	-	-	-	-	
		森林総研	13.71	3.26	-	5.87	22.84	-	-	-	-	22.84	
		自力	-	-	-	-	-	-	-	-	-	-	
小計	17.05	3.26	-	5.87	26.18	3.09	1.84	2.81	1.17	8.91			
丹波	丹波	補助	-	-	-	-	-	-	-	-	-	-	
		融資	-	-	-	-	-	-	-	-	-	-	
		森林総研	-	6.70	-	3.41	10.11	-	-	-	-	10.11	
		自力	-	-	-	-	-	-	-	-	-	-	
	小計	-	6.70	-	3.41	10.11	-	-	-	-	10.11		
淡路	洲本	補助	-	-	-	-	-	-	-	-	-	-	
		融資	-	-	-	-	-	-	-	-	-	-	
		森林総研	-	-	-	-	-	-	-	-	-	-	
		自力	-	-	-	-	-	-	-	-	-	-	
	小計	-	-	-	-	-	-	-	-	-	-		
県計	小計	補助	7.97	-	-	-	7.97	3.46	3.12	5.49	9.41	21.48	
		融資	-	-	-	-	-	-	-	-	-	-	
		森林総研	36.70	22.41	-	26.65	85.76	-	-	-	-	85.76	
		自力	3.43	0.03	1.96	-	5.42	-	0.01	-	7.50	7.51	
		計	48.10	22.44	1.96	26.65	99.15	3.46	3.13	5.49	16.91	28.99	

(注)四捨五入のため、内訳数字の計と合計数字が一致しない場合がある。

第5表 間伐実施面積

単位:ha

県民局名	事務所名	項目	平成29年度施策区別間伐実施面積													
			森林環境保全直接支援事業		環境林整備事業		美しい森林づくり 基盤整備事業 事業交付金	森林林業緊急 整備事業	森林・山村 多面的機能発 揮対策交付金	治山事業	県単独 補助	市町単独 補助	融 資	そ の 他	森林総合 研究所	計
			公的森林 整備推進 事業	流域育成 林整備 事業	公的森林 整備事業	被害地等 森林整備 事業										
神戸	神戸市	神戸市	-	5.00	6.82	-	3.40	-	-	-	-	-	-	-	-	15.22
		計	-	5.00	6.82	-	3.40	-	-	-	-	-	-	-	-	15.22
		小計	-	5.00	6.82	-	3.40	-	-	-	-	-	-	-	-	15.22
阪神北	西宮市	西宮市	-	-	-	-	-	-	-	-	-	-	-	-	-	-
		宝塚市	-	-	-	-	-	-	-	-	-	-	-	-	-	-
		川西市	-	-	-	-	-	-	-	-	-	-	-	-	-	-
		三田市	-	-	-	-	-	-	-	-	-	-	-	-	-	-
		計	-	-	-	-	-	-	-	-	-	-	-	-	-	-
東播磨	加古川市	加古川市	-	-	-	-	-	-	-	-	-	-	-	-	-	-
		計	-	-	-	-	-	-	-	-	-	-	-	-	-	-
		小計	-	-	-	-	-	-	-	-	-	-	-	-	-	-
北播磨	西脇市	西脇市	-	-	28.11	-	-	41.46	-	-	-	-	-	-	5.00	74.57
		加西市	-	-	24.74	-	-	-	0.30	6.00	-	-	-	-	-	31.04
		加東市	-	-	-	-	-	-	-	20.29	-	-	-	-	-	20.29
		小野市	-	-	-	-	-	-	-	-	-	-	-	-	-	-
		多可町	19.58	59.61	69.18	-	-	39.92	-	17.58	5.36	-	-	-	6.06	217.29
		計	19.58	59.61	122.03	-	-	81.38	0.30	43.87	5.36	-	-	-	11.06	343.19
中播磨	姫路市	姫路市	34.31	30.09	43.37	-	-	40.07	-	13.77	3.00	18.00	-	-	8.75	191.36
		神河町	9.26	48.31	7.52	-	-	3.00	-	16.49	-	6.89	-	-	19.57	111.04
		市川町	5.96	-	-	-	-	-	-	4.61	-	-	-	9.86	-	20.43
		福崎町	-	-	-	-	-	-	-	1.88	-	-	-	-	-	1.88
		計	49.53	78.40	50.89	-	-	43.07	-	36.75	3.00	24.89	-	9.86	28.32	324.71
		小計	49.53	78.40	50.89	-	-	43.07	-	36.75	3.00	24.89	-	9.86	28.32	324.71
西播磨	相生市	相生市	-	-	-	-	-	-	-	-	-	-	-	-	-	-
		たつの市	16.97	13.03	1.57	-	-	-	-	-	-	-	-	-	-	31.57
		赤穂市	-	-	-	-	-	-	-	16.19	-	-	-	-	-	16.19
		宍粟市	67.21	282.72	137.53	-	-	172.65	-	20.81	54.80	-	-	-	28.56	764.28
		上郡町	8.22	-	-	-	-	5.74	-	21.65	-	-	-	-	-	35.61
		佐用町	59.74	73.67	-	-	-	79.66	15.90	-	27.66	-	-	-	3.00	259.63
		太子町	-	-	-	-	-	-	-	11.47	-	-	-	-	-	11.47
		計	152.14	369.42	139.10	-	-	258.05	15.90	70.12	82.46	-	-	-	31.56	1,118.75
小計	152.14	369.42	139.10	-	-	258.05	15.90	70.12	82.46	-	-	-	31.56	1,118.75		
但馬	豊岡市	豊岡市	107.95	32.16	47.63	-	-	8.50	-	5.72	-	-	-	18.59	220.55	
		香美町	2.51	32.54	81.32	-	-	67.25	-	-	-	-	0.25	60.50	244.37	
		新温泉町	4.80	20.00	-	-	-	16.50	-	-	-	-	-	4.89	46.19	
		計	115.26	84.70	128.95	-	-	92.25	-	5.72	-	-	0.25	83.98	511.11	
		小計	115.26	84.70	128.95	-	-	92.25	-	5.72	-	-	0.25	83.98	511.11	
馬朝来	養父市	養父市	68.32	48.65	132.70	-	-	51.15	-	38.10	0.28	-	-	28.99	368.19	
		朝来市	46.80	64.74	16.97	-	-	38.89	-	1.62	-	-	-	11.26	180.28	
		計	115.12	113.39	149.67	-	-	90.04	-	39.72	0.28	-	-	40.25	548.47	
		小計	230.38	198.09	278.62	-	-	182.29	-	45.44	0.28	-	-	0.25	124.23	1,059.58
丹波	篠山市	篠山市	20.09	40.02	223.49	-	-	23.93	-	-	-	-	-	-	307.53	
		丹波市	16.66	93.13	63.82	-	-	73.02	-	-	-	-	-	-	246.63	
		計	36.75	133.15	287.31	-	-	96.95	-	-	-	-	-	-	554.16	
淡路	洲本市	洲本市	-	10.00	-	-	-	-	2.80	-	-	-	-	-	12.80	
		南あわじ市	-	-	-	-	-	-	-	-	-	-	-	-	20.45	
		淡路市	-	-	-	-	-	-	-	-	-	-	-	-	-	
		計	-	10.00	-	-	-	-	-	2.80	-	-	-	-	20.45	
小計	-	10.00	-	-	-	-	-	2.80	-	-	-	-	20.45			
県計	488.38	853.67	884.77	-	-	3.40	661.74	19.00	196.18	91.10	24.89	-	10.11	215.62	3,448.86	

(注)四捨五入のため、内訳数字の計と合計数字が一致しない場合がある。

IV 県有林・県行造林

第1表 面積・蓄積総括表

(1) 県有林

県民局名	事務所名	市町名	面積 (ha)	蓄 積 (m ³)				
				すぎ	ひのき	まつ	ざつ	計
神戸	神戸	神戸市	11.53	0	0	462	717	1,179
		小計	11.53	0	0	462	717	1,179
東播磨	加古川	加古川市	39.72	0	92	0	2,334	2,426
		小計	39.72	0	92	0	2,334	2,426
中播磨	姫路	姫路市	6.46	0	0	0	401	401
		神河町	167.16	20,740	7,209	4,223	45	32,217
		小計	173.62	20,740	7,209	4,223	446	32,618
西播磨	光都	たつの市	32.99	0	42	546	328	916
		小計	32.99	0	42	546	328	916
但馬	豊岡	豊岡市	5.11	853	429	369	0	1,651
		小計	5.11	853	429	369	0	1,651
丹波	丹波	篠山市	7.22	751	60	172	129	1,112
		小計	7.22	751	60	172	129	1,112
県 計			270.19	22,344	7,832	5,772	3,954	39,902

(注) 1 神河町の峰山県有林は、一部に宍粟市一宮町に所在する3筆を含む。

2 たつの市の西播磨テクノポリス東地区県有林は、C区域のみを計上

(2) 県行造林

県民局名	事務所名	市町名	面積 (ha)	蓄 積 (m ³)				
				すぎ	ひのき	まつ	ざつ	計
但馬	朝来	朝来市	6.07	0	315	566	0	881
		小計	6.07	0	315	566	0	881
県 計			6.07	0	315	566	0	881

V 林産物の生産消費の状況

第1表 素材生産量(平成29年1月~12月)

[単位:m3]

用途	項目			私有林		公有林		国有林		計		
	県民局	事務所名	市町名	針葉樹	広葉樹	針葉樹	広葉樹	針葉樹	広葉樹	針葉樹	広葉樹	
材料用途	神戸	神戸	神戸市	81						81		
	阪神北	阪神	尼崎市									
			西宮市									
			芦屋市									
			伊丹市									
			宝塚市									
			川西市	40	33					40	33	
			三田市	123	229				1,479	1,602	229	
			猪名川町	277	426					277	426	
		小計	440	688				1,479	1,919	688		
	東播磨	加古川	明石市									
			加古川市									
			高砂市									
			稲美町									
			播磨町									
		小計										
	北播磨	加東	西脇市	4,242	426						4,242	426
			三木市		1,049							1,049
			小野市		351							351
			加西市		3,912							3,912
			加東市		205							205
			多可町	22,619	953					22,619	953	
				小計	26,861	6,896					26,861	6,896
	中播磨	姫路	姫路市	11,248	202	99		4,223	10	15,570	212	
			神河町	24,566	81	1,238				25,804	81	
			市川町	667	14					667	14	
			福崎町	17	42	2,286	1,114			2,303	1,156	
			小計	36,498	339	3,622	1,114	4,223	10	44,343	1,463	
西播磨	光都	相生市										
		たつの市	723						723			
		赤穂市										
		宍粟市	74,355				9,700	24	84,055	24		
		太子町										
		上郡町	441						441			
		佐用町	17,593						17,593			
	小計	93,113				9,700	24	102,813	24			
但馬	豊岡	豊岡市	5,986		1,094				7,080			
		香美町	16,584						16,584			
		新温泉町	5,428						5,428			
			小計	27,997		1,094			29,092			
	朝来	養父市	9,917	253	4,046		2,928		16,891	253		
		朝来市	15,553	236					15,553	236		
			小計	25,470	489	4,046		2,928		32,444	489	
	但馬県民局計	53,468	489	5,140		2,928		61,536	489			
丹波	丹波	篠山市	10,782	2,848					10,782	2,848		
		丹波市	39,781	1,156					39,781	1,156		
			小計	50,563	4,004					50,563	4,004	
淡路	洲本	洲本市		59	192		691		883	59		
		南あわじ市		350					350			
		淡路市		27					27			
			小計		436	192		691		883	436	
兵庫 県小計(材料用途)				261,024	12,852	8,955	1,114	19,021	34	289,000	14,000	
燃料用途	兵庫 県小計(燃料用途)			※ 生産地域、森林所有区分は内訳不明 ※ 森林以外の由来の原木を一部含む ※ 下段()の数値は、県内エネルギー需要に供給している原木量						161,000	4,000	
										(160,000)	(3,600)	
計	兵庫 県計									450,000	18,000	

第2表 素材の需給状況

[単位:千m³]

総計	供給			需要		
	県内生産量	国産材移入量	外材入荷量	総計	需要量	移出量
583	468	78	37	583	398	185

第3表 外材入荷量 [単位:千m³]

NZ材	15
米材	7
南洋材	x
北洋材	x
その他	4
計	37

第4表 薪炭生産量

県民局名	事務所名	項目 市町名	白 炭	黒 炭	竹 炭	合 計	薪
			kg	kg	kg	kg	層積 m3
神戸	神戸	神戸市	—	—	450	450	—
阪神南	阪神	尼崎市	—	—	—	—	—
		西宮市	—	—	—	—	—
		芦屋市	—	—	—	—	—
		小計	—	—	—	—	—
阪神北	阪神	伊丹市	—	—	—	—	—
		宝塚市	—	—	—	—	—
		川西市	—	—	—	—	200
		三田市	—	—	—	—	—
		猪名川町	—	—	—	—	40
小計	—	—	—	—	240		
東播磨	加古川	明石市	—	—	—	—	—
		加古川市	—	—	—	—	—
		高砂市	—	—	—	—	—
		稲美町	—	—	—	—	—
		播磨町	—	—	—	—	—
小計	—	—	—	—	—		
北播磨	加東	西脇市	—	—	—	—	—
		三木市	—	—	—	—	—
		小野市	—	—	—	—	238
		加西市	—	—	—	—	—
		加東市	—	—	—	—	—
		多可町	—	—	—	—	15
小計	—	—	—	—	253		
中播磨	姫路	姫路市	—	260	50	310	—
		神河町	—	—	—	—	—
		市川町	—	—	—	—	—
		福崎町	—	—	—	—	—
小計	—	260	50	310	—		
西播磨	光都	相生市	—	806	—	806	—
		たつの市	—	—	—	—	—
		赤穂市	—	—	—	—	—
		宍粟市	—	—	—	—	—
		太子町	—	—	—	—	—
		上郡町	—	—	—	—	—
		佐用町	—	—	—	—	—
小計	—	806	—	806	—		
但馬	豊岡	豊岡市	12,600	2,000	1,400	16,000	—
		香美町	—	—	—	—	—
		新温泉町	—	—	—	—	—
	小計	12,600	2,000	1,400	16,000	—	
	朝来	養父市	—	—	—	—	51
		朝来市	—	—	—	—	4
小計		—	—	—	—	55	
県民局計	12,600	2,000	1,400	16,000	55		
丹波	丹波	篠山市	—	—	—	—	—
		丹波市	—	—	—	—	—
		小計	—	—	—	—	—
淡路	洲本	洲本市	—	—	100	100	—
		南あわじ市	—	—	—	—	—
		淡路市	—	—	50	50	—
		小計	—	—	150	150	—
県計	12,600	3,066	2,050	17,716	548		

主要特用林産物の地域別生産量

第5表 特用林産物生産量(H29.1.1~29.12.31)

県民局名	事務所名	項目 市町名	なめこ		ひらたけ		ぶな しめじ		えのき たけ		まいたけ		まつたけ		その他 きのこ	竹				ほたて木本数	しいたけ kg	たけ	生しいたけ kg	わさび kg	栽培面積 ha	
			kg	kg	kg	kg	kg	kg	kg	kg	kg	kg	kg	kg		kg	kg	kg	kg							kg
神戸	神戸	神戸市	-	-	-	-	-	-	-	-	-	-	-	-	-	東千	東千	東千	東千	2,000	-	-	37,606	-	-	
		尼崎市	-	-	-	-	-	-	-	-	-	-	-	-	-	-	-	-	-	-	-	-	-	-	-	-
阪神南	阪神	西宮市	-	-	-	-	-	-	-	-	-	-	-	-	-	-	-	-	-	-	-	-	-	-	-	-
		芦屋市	-	-	-	-	-	-	-	-	-	-	-	-	-	-	-	-	-	-	-	-	-	-	-	-
阪神北	阪神	小計	-	-	-	-	-	-	-	-	-	-	-	-	-	-	-	-	-	-	-	-	-	-	-	-
		伊丹市	-	-	-	-	-	-	-	-	-	-	-	-	-	-	-	-	-	-	-	-	-	-	-	-
東播磨	加古川	宝塚市	-	-	-	-	-	-	-	-	-	-	-	-	-	-	-	-	-	-	2,000	152	-	1,860	-	-
		川西市	23	-	-	-	-	-	-	-	-	-	-	-	-	-	-	-	-	-	640	-	1,358	-	-	
北播磨	加東	三田市	17	60	-	-	-	-	-	-	-	-	-	-	-	-	-	-	-	-	46,500	842	-	16,640	-	-
		猪名川町	-	-	-	-	-	-	-	-	-	-	-	-	-	-	-	-	-	-	35,700	930	-	25,980	-	-
中播磨	姫路	小計	40	60	-	-	-	-	-	-	-	-	-	-	-	-	-	-	-	-	84,840	1,924	-	45,838	-	-
		明石市	-	-	-	-	-	-	-	-	-	-	-	-	-	-	-	-	-	-	-	-	-	1,300	-	-
西播磨	光都	加古川市	-	-	-	-	-	-	-	-	-	-	-	-	-	-	-	-	-	-	-	-	-	-	-	-
		高砂市	-	-	-	-	-	-	-	-	-	-	-	-	-	-	-	-	-	-	-	-	-	-	-	-
但馬	豊岡	稲美町	-	-	-	-	-	-	-	-	-	-	-	-	-	-	-	-	-	-	-	-	-	-	-	-
		播磨町	-	-	-	-	-	-	-	-	-	-	-	-	-	-	-	-	-	-	-	-	-	-	-	-
淡路	洲本	小計	-	-	-	-	-	-	-	-	-	-	-	-	-	-	-	-	-	-	6,000	12	-	13,300	-	-
		西脇市	-	-	-	-	-	-	-	-	-	-	-	-	-	-	-	-	-	-	-	-	-	9,200	-	-
県	丹波	三木市	-	-	-	-	-	-	-	-	-	-	-	-	-	-	-	-	-	-	-	-	-	-	-	-
		小野市	-	-	-	-	-	-	-	-	-	-	-	-	-	-	-	-	-	-	-	-	-	-	-	-
兵庫県	姫路	加西市	-	-	-	-	-	-	-	-	-	-	-	-	-	-	-	-	-	-	2,900	-	-	25,840	-	-
		加東市	-	-	-	-	-	-	-	-	-	-	-	-	-	-	-	-	-	-	-	-	3,278	-	-	
徳島県	淡路	多可町	-	-	-	-	-	-	-	-	-	-	-	-	-	-	-	-	-	-	-	-	-	-	-	-
		小計	-	-	-	-	-	-	-	-	-	-	-	-	-	-	-	-	-	-	8,900	20	-	40,518	-	-
徳島県	淡路	姫路市	-	-	-	-	-	-	-	-	-	-	-	-	-	-	-	-	-	-	770	-	-	12,074	-	-
		神河町	-	-	-	-	-	-	-	-	-	-	-	-	-	-	-	-	-	-	-	-	-	-	-	-
徳島県	淡路	市川町	-	-	-	-	-	-	-	-	-	-	-	-	-	-	-	-	-	-	-	-	-	-	-	-
		福崎町	-	-	-	-	-	-	-	-	-	-	-	-	-	-	-	-	-	-	2,000	-	-	3,200	-	-
徳島県	淡路	小計	-	-	-	-	-	-	-	-	-	-	-	-	-	-	-	-	-	-	2,770	-	-	15,274	-	-
		相生市	-	-	-	-	-	-	-	-	-	-	-	-	-	-	-	-	-	-	-	-	92	-	64,200	-
徳島県	淡路	たつの市	-	-	-	-	-	-	-	-	-	-	-	-	-	-	-	-	-	-	-	-	-	-	-	-
		赤穂市	2,930	-	-	-	-	-	-	-	-	-	-	-	-	-	-	-	-	-	-	-	-	-	-	-
徳島県	淡路	光都	-	-	-	-	-	-	-	-	-	-	-	-	-	-	-	-	-	-	-	-	-	-	-	-
		太子町	-	-	-	-	-	-	-	-	-	-	-	-	-	-	-	-	-	-	-	-	-	-	-	-
徳島県	淡路	上郡町	70	120	-	-	-	-	-	-	-	-	-	-	-	-	-	-	-	-	500	111	-	11,902	-	-
		佐用町	13	-	-	-	-	-	-	-	-	-	-	-	-	-	-	-	-	-	11,000	546	-	3,524	-	-
徳島県	淡路	小計	83	3,050	-	-	-	-	-	-	-	-	-	-	-	-	-	-	-	-	11,500	749	-	84,872	-	-
		豊岡市	1,365	724	-	-	-	-	-	-	-	-	-	-	-	-	-	-	-	-	40,400	2,656	-	390,523	-	-
徳島県	淡路	香美町	10	-	-	-	-	-	-	-	-	-	-	-	-	-	-	-	-	-	5,800	892	-	451	-	-
		新温泉町	60	-	-	-	-	-	-	-	-	-	-	-	-	-	-	-	-	-	22,000	733	-	2,261	-	-
徳島県	淡路	小計	1,435	724	-	-	-	-	-	-	-	-	-	-	-	-	-	-	-	-	68,200	4,281	-	393,235	-	-
		養父市	8,280	13,100	7,840	-	-	-	-	-	-	-	-	-	-	-	-	-	-	-	2,600	758	-	5,320	-	-
徳島県	淡路	朝来市	8,280	13,100	7,840	-	-	-	-	-	-	-	-	-	-	-	-	-	-	-	13,530	583	-	3,517	-	-
		小計	9,715	13,824	7,840	-	-	-	-	-	-	-	-	-	-	-	-	-	-	-	16,130	1,341	-	8,837	-	-
徳島県	淡路	民局計	-	-	-	-	-	-	-	-	-	-	-	-	-	-	-	-	-	-	84,330	5,622	-	402,072	-	-
		篠山市	-	-	-	-	-	-	-	-	-	-	-	-	-	-	-	-	-	-	-	-	-	336,993	-	-
徳島県	淡路	丹波市	-	-	-	-	-	-	-	-	-	-	-	-	-	-	-	-	-	-	-	-	-	26,826	-	-
		小計	-	-	-	-	-	-	-	-	-	-	-	-	-	-	-	-	-	-	-	-	-	363,819	-	-
徳島県	淡路	洲本市	-	-	-	-	-	-	-	-	-	-	-	-	-	-	-	-	-	-	2,400	15	-	25,220	-	-
		南あわじ市	-	-	-	-	-	-	-	-	-	-	-	-	-	-	-	-	-	-	3,600	343	-	169,665	-	-
徳島県	淡路	淡路市	-	-	-	-	-	-	-	-	-	-	-	-	-	-	-	-	-	-	1,000	20	-	4,670	-	-
		小計	9,838	16,934	441,155	30,225	130	39	41,566	0.1	0.1	0.1	201,340	9,428	1,202,854	2,753	0.32									

第6表 林業機械器具状況（民有林）

機械種名	摘要	単位	所有区分						数量				前年度 (29.3.31)	29年度 /28年度 100%	
			公有林	学校林	会社	森林組合	その他組合	集落	研究機関	個人	合計				
索道（重力式）		セット	-	-	16	-	-	-	-	-	-	21	37	39	95
索道（動力式）		"	-	-	11	4	1	-	-	-	-	29	45	47	96
小型集材機	1 OPS未満	台	-	-	32	2	2	-	-	-	-	57	93	99	94
大型集材機	1 OPS以上	"	-	-	46	22	-	-	-	-	-	45	113	99	114
モノケープル	ジグザク集材施設	"	-	-	2	1	-	-	-	-	6	9	12	12	75
リモコンウインチ	可搬式木寄せ機	"	2	-	8	4	-	-	-	-	12	26	23	23	113
自走式搬器		"	-	-	7	14	-	-	-	-	19	40	39	103	103
モノレール	懸垂式含む	"	-	-	1	-	-	-	-	-	31	32	32	100	100
運材車	2 OPS未満	"	2	-	27	20	2	-	-	-	107	160	155	103	103
"	2 OPS以上	"	-	-	37	23	2	-	-	-	20	83	64	130	130
ホイールトラクタ	集材用ホイールタイプトラクタ	"	-	-	-	-	-	-	-	-	2	2	2	1	200
クローラトラクタ	上記でクローラタイプのもの	"	1	-	-	-	-	-	-	-	-	-	1	1	0
青林用トラクタ	主として地帯等の青林作業用	"	-	-	-	-	-	-	-	-	1	1	1	1	100
フォークリフト		"	2	-	58	16	3	-	-	-	43	122	121	101	101
フォークローダ		"	-	-	-	-	-	-	-	-	6	6	6	6	100
クレーン	トラッククレーン、ホイールクレーン	"	-	-	11	5	-	-	-	-	6	22	22	23	96
"	クレーン付きトラック	"	1	-	25	12	-	-	-	-	31	69	63	110	110
グラップル	グラップルローダ作業車	"	2	-	37	35	4	-	-	-	18	96	78	123	123
"	グラップルローダ付きトラック	"	-	-	13	6	-	-	-	-	23	42	43	98	98
トラクタシヨベル	搬出、育林用	"	1	-	-	-	-	-	-	-	3	4	6	67	67
シヨベル系掘削機械	"	"	-	-	59	28	1	-	-	-	31	122	104	117	117
チェンソー		"	61	1	389	155	51	-	-	243	5,378	6,279	6,275	100	100
チェンソーリモコン装置	リモコンチェンソー架台	"	-	-	-	-	-	-	-	-	3	3	3	100	100
刈払機	携帯式刈払機	"	58	3	148	123	51	-	-	246	5,661	6,290	6,234	101	101
植穴掘機		"	-	-	3	5	-	-	-	1	12	21	20	105	105
動力枝打機	自動木登り式	"	-	-	1	4	7	-	-	4	74	90	91	99	99
"	背負い式上記以外	"	-	-	1	0	-	-	-	3	56	60	72	83	83
苗畑用トラクタ		"	-	-	1	-	-	-	-	-	15	16	15	107	107
樹木粉砕機	伐採木、伐根、枝条等を粉砕する機械	"	1	-	7	3	-	-	-	-	4	15	12	125	125
フェラーバンチャ	立木を伐倒、集積する自走式機械	"	-	-	-	5	1	-	-	-	-	6	4	150	150
プロセッサ	枝払い・玉切りする自走式機械	"	-	-	19	18	-	-	-	-	10	47	45	104	104
ハーベスタ	伐倒・枝払い・玉切りする自走式機械	"	-	-	4	13	-	-	-	-	3	20	19	105	105
フォワード	積載式集材専用車両(クランプ付き)	"	-	-	6	15	-	-	-	-	4	25	25	100	100
タワヤーダ	元柱を具備した自走式	"	-	-	2	3	-	-	-	-	-	5	5	100	100
スイングヤーダ	旋回可能なブームを装備する集材装置	"	-	-	4	10	-	-	-	-	2	16	18	89	89
ザウルスロボ他	クランプ付きバックホウ/クランプ付	"	-	-	5	9	-	-	-	-	-	14	10	140	140
グラップルソー	巻立・玉切り自走式	"	-	-	4	1	1	-	-	-	-	6	1	600	600

VI 林 業 普 及

第 1 表 林業普及指導員活動状況

(1) 内容別実績

内 容	時 間 数	比 率 (%)
林 業 経 営	14,612	19
造 林	15,248	23
森 林 保 護 (I)	3,373	6
森 林 保 護 (II)	15,080	18
森 林 機 能 保 全	8,298	12
林 産	6,447	9
特 用 林 産	618	1
林 業 機 械	904	2
里 山 林	4,011	4
森 林 環 境 教 育	955	2
そ の 他	5,779	4
計	75,325	100

(2) 方法別実績

内 容	時 間 数	比 率 (%)
直 接 指 導	13,877	18
調 査 研 究	3,780	5
情 報 収 集	9,097	12
連 絡 調 整	1,563	2
普及指導の準備	35,654	47
普及関係事務報告	2,181	3
研 修 受 講	1,446	2
そ の 他	7,727	10
計	75,325	100

(注) 四捨五入のため、内訳数字と合計数字が一致しない場合がある。

第2表 林業研究グループ活動状況

事務所名	グループの名称	員数(人)		代表者の氏名	事務所の所在地	グループの主な活動内容
		男	女			
阪神	川西市農業振興研究会	16		山本 隆孝	川西市中央町	林業経営と育林技術の学習活動
		18	2	仲 秀雄	川辺郡猪名川町上野字北畑	育林技術の向上としたいだけ生産技術の研究
加東	加美林業研究クラブ	16	1	安田 利雄	多可郡多可町加美区岩座神	林業経営と学習活動
姫路	山好会	12		青木 康廣	神崎郡市川町上牛尾	林業経営並びに優良材生産技術の研究
		21	1	嶋澤 隆一	相生市旭	木工芸、炭焼工芸、竹工芸、陶芸の研究
光都	上郡町林業経営研究グループ	14		田中 典昭	赤穂郡上郡町大持	林業経営と育林技術の学習活動
		8		垣内 文秀	宍粟市波賀町有賀	〃
豊岡	千林会	15		林 業久	宍粟市千種町岩野辺	〃
		14		亀村 庄二	美方郡香美町香住区下岡	林業技術の研究
豊岡	日高町林業研究グループ	7		北村 政之	豊岡市日高町十戸	林業研究グループの山の造成、林業技術の研究
		9		大林 元	美方郡香美町村岡区大野	林業に関する技術及び経営の研究
豊岡	北但西部森林組合種苗生産部会	2		上田 穰	美方郡香美町村岡区和田	樹苗生産技術の研究
		7		井上 薫	美方郡香美町小代区大谷	林業技術の研究
丹波	新温泉林業研究グループ	10		中村 寿弘	美方郡新温泉町浜坂	林業技術及び経営の研究
		34		臼井八洲郎	丹波市米上町絹山	造林、育林、林業経営の研究
丹波	青垣町林業研究会	7		荻野 義晴	丹波市青垣町佐治	造林、育林、林業経営の研究
		6		高橋 隆治	篠山市垣屋	森林環境学習、木づかい・低炭素社会の啓発
全県	特定非営利活動法人バイオオマス丹波篠山	308	5	垣内 文秀	宍粟市山崎町五十波	造林、育林、林業経営の研究
		92	1	小林 温	宍粟市山崎町五十波	造林、育林、林業経営の研究
計	20グループ	616	10			

Ⅶ 林 業 金 融

第 1 表 農林漁業信用基金

(1) 出 資 状 況

単位 金額：千円

出資額 区分	総 出 資 額		備 考
	出 資 者 数	金 額	
組 合	8	13,408	
会 社	64	55,514	
個 人	37	8,475	
小 計	109	77,397	
県	1	86,378	
合 計	110	163,775	

※平成 29 年度末

(2) 保 証 状 況

単位 金額：千円

年度別 区分	20 年 度		21 年 度		22 年 度		23 年 度		24 年 度	
	件数	被保証額	件数	被保証額	件数	被保証額	件数	被保証額	件数	被保証額
組 合	1	30,000	1	30,000	5	255,000	4	210,000	3	385,000
会 社	29	638,850	34	1,242,072	29	1,205,480	26	1,167,628	15	826,638
個 人	11	97,512	13	111,180	10	72,200	10	81,150	9	67,700
計	41	766,362	48	1,383,252	44	1,532,680	40	1,458,778	27	1,279,338

年度別 区分	25 年 度		26 年 度		27 年 度		28 年 度		29 年 度	
	件数	被保証額	件数	被保証額	件数	被保証額	件数	被保証額	件数	被保証額
組 合	4	385,000	5	440,000	4	385,000	6	465,000	4	385,000
会 社	21	993,600	21	1,003,830	21	935,778	23	960,056	21	895,854
個 人	10	63,750	10	74,829	8	52,600	5	35,000	4	30,280
計	35	1,442,350	36	1,518,659	33	1,373,378	34	1,460,056	29	1,311,134

第2表 日本政策金融公庫資金貸付決定実績

単位 金額：千円

資金区分			年 度		
			29 年 度		
			件 数	金 額	
林業 基盤 整備	造 林	公 有 林	補 助	1	10,200
			非 補 助	1	
		細 計	2	10,200	
	私 有 林	補 助	2	4,390	
		非 補 助	1	3,000	
		細 計	3	7,390	
	小 計			5	17,590
	樹 苗 養 成 施 設			-	-
	林 道	補 助	-	-	
		非 補 助	-	-	
		小 計	-	-	
利 用 間 伐 推 進			2	419,114	
計			7	436,704	
森 林 整 備 活 性 化			3	65,110	
林業経営育成		森 林 取 得	-	-	
		育 林	-	-	
		生 産 方 式 合 理 化	-	-	
		計	-	-	
林業構造改善事業推進		補 助	-	-	
		非 補 助	-	-	
		計	-	-	
振興山村・過疎地域経営改善			-	-	
農林漁業施設		一 般	-	-	
		共 同 利 用	-	-	
		計	-	-	
合 計			10	501,814	

第3表 林業・木材産業改善資金貸付実績

単位 金額:千円

貸付方式	資金名	平成27年度(実績)		平成28年度(実績)		平成29年度(実績)	
		事業内容	金額	事業内容	金額	事業内容	金額
県の直接融資	林業経営改善						
	計						
	木材産業経営改善						
	計						
	林業労働災害の防止						
	計						
	林業労働者確保						
	計						
合計		—	—	—	—	—	—
融資機関による転貸融資	林業経営改善						
	計						
	木材産業経営改善						
	計						
	林業労働災害の防止						
	計						
	林業労働者確保						
	計						
合計		—	—	—	—	—	—
総計		—	—	—	—	—	—

第4表 木材産業等高度化推進資金貸付実績

単位 金額：千円

資金種類		第1四半期貸付残高		第2四半期貸付残高		第3四半期貸付残高		第4四半期貸付残高	
		件数	金額	件数	金額	件数	金額	件数	金額
素材生産等促進資金		17	727,050	16	726,750	16	726,450	16	725,750
素材生産合理化資金	素材生産資金	-	-	-	-	-	-	-	-
	素材引取資金	-	-	-	-	-	-	-	-
	計	-	-	-	-	-	-	-	-
製品流通合理化資金		-	-	-	-	-	-	-	-
立木等引取資金		-	-	-	-	-	-	-	-
計		17	727,050	16	726,750	16	726,450	16	725,750

第5表 林業振興資金利子補給事業実績

補助事業者	資金名	交付決定額 (H29)			備考
		借入金	利息	補助金	
1事業体	施設資金	千円 292,000	千円 1,559	千円 968	借入期間 10年 借入利率 2.0~2.5%
合計		292,000	1,559	968	

VIII 森林組合と林業労働

第1表 森林組合の概況（平成28事業年度）

(1) 組合数

組 合 数	出 資	17
	非 出 資	0

(2) 経営基礎

組合員所有森林面積別組合数					
3,000ha 未 満	3,000～ 5,000ha	5,000～ 10,000ha	10,000～ 20,000ha	20,000ha 以 上	計
1	2	2	4	8	17

(3) 出資金

払込済出資金額別組合数							払込済出 資金額の 県計 (千円)	1 組合 当 たり 平均額 (千円)
100万円 未 満	100万円 ～ 300万円	300万円 ～ 500万円	500万円 ～ 1,000万円	1,000万円 ～ 3,000万円	3,000万円 ～ 5,000万円	5,000万円 以 上		
1	1	1	0	5	3	6	1,842,612	108,389

(4) 執行体制

役 員 数						職 員 数	
常勤理事		非常勤理事		監事		専従職員	
組合数	人 数	組合数	人 数	組合数	人 数	組合数	人 数
7	7	17	196	17	50	17	148

※職員は事務職員のみ記載

常勤役員、専従職 員のいない組合	常勤役員、専従職員がいる組合					
	1 人	2 人	3 人	4 人	5人以上	計
0	0	2	1	5	9	17

(5) 事業実績（主要事業）

① 販売事業

品 目	取 扱 高	受 託 販 売		
		組 合 数	数 量	販売高（千円）
立 木		—	—	—
木 材	一 般 用 材	8	22,777 m ³	216,263
	パルプ材・その他	6	20,914 m ³	78,505
	計	9	43,691 m ³	294,768
椎 茸	乾しいたけ	—	—	—
	生しいたけ	—	—	—
そ の 他		7		11,175
合 計		12		305,943

② 林産事業

単位 数量：m³ 金額：千円

取扱高 品 目		生産販売			受託生産		
		組合数	数 量	販売高	組合数	数 量	受託金額
木 材	一般用材	8	46,280	287,842	6	40,496	519,552
	パルプ材・その他	6	17,103	116,344	4	19,753	110,578
	計	9	63,383	404,186	6	60,249	630,130
そ の 他		1		190,892	1	—	17,382
合 計		9		595,078	6		647,512

③ 加工製造事業

単位 金額：千円

取扱高 品 目		加工製造販売			受託加工		
		組合数	数 量	販売高	組合数	数 量	受託金額
製 材 品		2	2,486m ³	33,735	1	4m ³	195
チ ッ プ		3	21,100m ³	150,484	—	—	—
乾しいたけ		0	—	—	—	—	—
そ の 他		5		3,891	1		37,590
合 計		6		188,110	2		37,785

④ 購買事業

品 目	取扱高	組合数	数 量	金額(千円)
山 行 苗 木		15	147千本	18,444
肥 料		8	3,291kg	246
そ の 他		15		76,249
合 計		17		94,939

⑤ 森林造成事業

品 目	取扱高	組合数	数 量	金額(千円)
造 林	植 栽	11	106ha	785,199
	保 育	13	4,226ha	2,249,714
林 道		9		287,865
治 山		8		107,585
そ の 他		11		412,864
合 計		17		3,843,227

第2表 市町別の生産森林組合数

県民局	農林(水産)振興事務所等	市町名	組合数
神戸	神戸	神戸市	14
		小計	14
阪神北	阪神	尼崎市	
		西宮市	2
		芦屋市	
		伊丹市	
		宝塚市	
		川西市	
		三田市	2
		猪名川町	5
		小計	9
		東播磨	加古川
加古川市			
高砂市			
稲美町			
播磨町			
小計			
北播磨	加東	西脇市	3
		三木市	9
		加西市	9
		加東市	
		多可町	3
		小計	24
中播磨	姫路	姫路市	29
		神河町	14
		市川町	
		福崎町	
		小計	43
西播磨	光都	相生市	2
		たつの市	19
		赤穂市	1
		宍粟市	6
		太子町	63
		上郡町	
		佐用町	
		小計	91

県民局	農林(水産)振興事務所等	市町名	組合数	
但馬	豊岡	豊岡市	54	
		香美町	14	
		新温泉町	12	
		小計	80	
	朝来	養父市	17	
		朝来市	5	
		小計	22	
	計		102	
	丹波	丹波	篠山市	20
			丹波市	
小計			20	
淡路	洲本	洲本市	2	
		南あわじ市	4	
		淡路市		
		小計	6	
合計			309	

第4表 林業労働の現況

(1) 林業賃労働者数(H29.4.1~30.3.31)

県民局名	事務所名	市町名	林業賃労働者数(人)	20~29才	30~39才	40~49才	50~59才	60才以上	就労総延日数(日)
神戸	神戸	神戸市	16	12	1	1	1	1	4,160
		計	16	12	1	1	1	1	4,160
阪神南	阪神	尼崎市	0						
		西宮市	0						
		芦屋市	0						
		計	0	-	-	-	-	-	-
阪神北	阪神	伊丹市	0						
		宝塚市	8			1	4	3	1,806
		川西市	0						
		三田市	11	1	2		4	4	1,000
		猪名川町	4				1	3	460
計	23	1	2	1	9	10	3,266		
東播磨	加古川	明石市	32		1	7	11	13	7,232
		加古川市	0						
		高砂市	0						
		稲美町	0						
		播磨町	0						
		計	32	-	1	7	11	13	7,232
北播磨	加東	西脇市	6		3	2	1		1,350
		三木市	0						
		小野市	0						
		加西市	2					2	450
		加東市	0						
		多可町	53	5	9	9	12	18	9,242
計	61	5	12	11	13	20	11,042		
中播磨	姫路	姫路市	56	5	15	12	8	16	12,270
		神河町	42	4	8	9	11	10	8,311
		市川町	0						
		福崎町	0						
		計	98	9	23	21	19	26	20,581
西播磨	光都	相生市	0						
		赤穂市	0						
		上郡町	13			1	2	10	1,040
		佐用町	9	1	4	1	2	1	2,368
		たつの市	6		1		1	4	1,220
		宍粟市	164	29	40	41	20	34	37,412
		太子町	0						
計	192	30	45	43	25	49	42,040		
但馬	豊岡	豊岡市	52	4	20	14	7	7	12,615
		香美町	114	9	18	15	15	57	14,704
		新温泉町	11		2	6		3	287
		計	177	13	40	35	22	67	27,606
	朝来	養父市	66	5	19	20	13	9	14,887
		朝来市	55	4	18	17	7	9	11,441
計	121	9	37	37	20	18	26,328		
計	298	22	77	72	42	85	53,934		
丹波	丹波	篠山市	18	5	2	2	1	8	2,344
		丹波市	61	8	16	13	10	14	13,133
		計	79	13	18	15	11	22	15,477
淡路	洲本	洲本市	11	4	3		2	2	2,000
		南あわじ市	11	2	4	3	1	1	2,880
		淡路市	0						
		計	22	6	7	3	3	3	4,880
計	821	98	186	174	134	229	162,612		

Ⅸ 林業構造改善

第1表 林業構造改善事業

(1) 林業構造改善事業実績

事業区分	事業種目	実施年度	29年度		合 計	
		事業内容	事業量	事業費	事業量	事業費
		但馬県民局				
		朝来農林振興事務所				
		朝来市				
木質バイオマス利用促進施設の整備	木質バイオマス供給施設整備事業		チッパー 1台	千円 99,360	チッパー 1台	千円 99,360
	合 計			99,360		99,360

第2表 木の香るまちづくり事業

(1) 木の香るまちづくり事業実績

事業区分	事業種目	実施年度	29年度		合 計	
		事業内容	事業量	事業費	事業量	事業費
				千円		千円
		平成29年度は実績なし				
	合 計					

第3表 入会林野の整備

(1) 入会林野等整備計画を認可したもの(平成29年度)

市 町	地区名	件 数	面 積	整備後の経営形態
—	—	—	—	—

(2) 市町別入会林野整備の実績(平成29年度末現在)

県民局	事務所名	市町名	件数 (件)	面 積 (ha)	県民局	事務所名	市町名	件数 (件)	面 積 (ha)
神 戸	神戸	神戸市	5	179	但 馬	豊岡	豊岡市	71	7,750
		小 計	5	179			香美町	39	2,922
阪神北	阪神	猪名川町	5	79			新温泉町	14	1,379
		小 計	5	79			小 計	124	12,051
北播磨	加東	西脇市	4	1,271		朝来	養父市	29	2,825
		三木市	9	111			朝来市	11	1,125
		加西市	12	949			小 計	40	3,950
		多可町	2	563		県民局計		164	16,001
小 計	27	2,894	丹 波	丹波		篠山市	25	1,693	
中播磨	姫路	姫路市				34	3,018	丹波市	2
		神河町		13	394	小 計	27	1,716	
小 計	47	3,412	淡 路	洲本	洲本市	2	52		
西播磨	光都	上郡町			3	157	南あわじ市	4	283
		佐用町		18	875	小 計	6	335	
		たつの市	1	13	合 計		384	34,490	
		太子町	6	124					
宍粟市	75	8,705	県民局計	103	9,874				

X 森林保護

第1表 主要病虫害獣発生状況

病虫害獣名	被害樹種	数量
松くい虫 (マツ材線虫病)	マツ	3,591 ha 2,723 m ³
スギカミキリ	スギ ヒノキ	15 ha 183 m ³
カシノナガキクイムシ	ミズナラ コナラ カシ	17,816 ha 9,234 m ³
黒粒葉枯病	スギ	— ha — m ³
ヤマダカレハ	コナラ	— ha — 千本
ノウサギ	ヒノキ	— ha — 千本
シカ	スギ ヒノキ 広葉樹	75 ha 105 ha 59 ha
クマ	スギ ヒノキ	5 ha — 千本
サル	スギ ヒノキ	— ha — m ³

(注) 面積は被害区域面積

第2表 松くい虫被害発生量と駆除数量

(1) 伐倒駆除事業

県民局名	事務所名	市町名	松くい虫被害対策指定市町	松くい虫被害量 29年3月 m ³	県実施		市町実施			合計		
					事業量 m ³	事業費 補償費 円	事業量 m ³	事業費 円	補助金 円	事業量 m ³	事業費 円	補償費 補助金 円
神戸	神戸	神戸市	○	550	489	8,803,980	—	—	—	489	8,803,980	8,803,980
		計	1市	550	489	8,803,980	—	—	—	489	8,803,980	8,803,980
阪神北	阪神	西宮市	—	—	—	—	—	—	—	—	—	—
		芦屋市	○	—	—	—	—	—	—	0	0	0
		宝塚市	—	—	—	—	—	—	—	—	—	—
		川西市	—	—	—	—	—	—	—	—	—	—
		三田市	○	168	—	—	—	—	—	—	—	—
		猪名川町	○	—	—	—	—	—	—	—	—	—
		計	3市町	168	0	0	—	—	—	0	0	0
東播磨	加古川	明石市	—	—	—	—	—	—	—	—	—	
		加古川市	○	6	—	—	—	—	—	—	—	
		高砂市	○	1	—	—	—	—	—	—	—	
		稲美町	—	—	—	—	—	—	—	—	—	
		計	2市	7	—	—	—	—	—	—	—	
北播磨	加東	西脇市	○	10	—	—	—	—	—	—	—	
		三木市	—	20	—	—	—	—	—	—	—	
		小野市	—	5	—	—	—	—	—	—	—	
		加西市	○	200	—	—	—	—	—	—	—	
		加東市	○	20	—	—	—	—	—	—	—	
		多可町	○	450	400	7,868,000	—	—	—	400	7,868,000	7,868,000
計	4市町	705	400	7,868,000	—	—	—	400	7,868,000	7,868,000		
中播磨	姫路	姫路市	○	—	—	—	—	—	—	—	—	
		神河町	○	—	—	—	—	—	—	—	—	
		市川町	○	—	—	—	—	—	—	—	—	
		福崎町	○	—	—	—	—	—	—	—	—	
		計	4市町	0	0	0	—	—	—	0	0	0
西播磨	光都	相生市	—	1	—	—	—	—	—	—	—	
		赤穂市	○	1	—	—	—	—	—	—	—	
		上郡町	—	—	—	—	—	—	—	—	—	
		佐用町	—	—	—	—	—	—	—	—	—	
		たつの市	○	51	42	786,800	—	—	—	42	786,800	786,800
		宍粟市	○	6	—	—	—	—	—	—	—	
		太子町	—	—	—	—	—	—	—	—	—	
		計	3市	59	42	786,800	—	—	—	42	786,800	786,800
但馬	豊岡	豊岡市	○	333	—	—	—	—	—	0	0	
		香美町	○	135	—	—	—	—	—	0	0	
		新温泉町	○	149	—	—	—	—	—	0	0	
		計	3市町	617	0	0	—	—	—	0	0	
	朝来	養父市	○	52	—	—	—	—	—	—	—	
		朝来市	○	44	—	—	—	—	—	—	—	
		計	2市	96	—	—	—	—	—	—	—	
県民局計	5市町	713	0	0	—	—	—	0	0	0		
丹波	丹波	篠山市	○	162	100	1,967,000	—	—	—	100	1,967,000	1,967,000
		丹波市	○	65	—	—	—	—	—	0	0	
		計	2市	227	100	1,967,000	—	—	—	100	1,967,000	1,967,000
淡路	洲本	洲本市	○	40	—	—	—	—	—	—	—	
		南あわじ市	○	234	—	—	—	—	—	—	—	
		淡路市	—	20	—	—	—	—	—	—	—	
		計	2市	294	0	0	—	—	—	0	0	
県計	26市町	2,723	1,031	19,425,780	—	—	—	1,031	19,425,780	19,425,780		

注) 伐倒駆除：油剤2種

(2) 特別防除事業

県民局名	事務所名	市町名	県実施		市町実施			合計		
			面積 ha	事業費、委託費 円	面積 ha	事業費 円	補助金 円	面積 ha	事業費計 円	委託費、補助金 円
北播磨	加東	多可町	111.2	8,144,000	—	—	—	111.2	8,144,000	8,144,000
		計	111.2	8,144,000	—	—	—	111.2	8,144,000	8,144,000
但馬	豊岡	香美町	—	—	—	—	—	0.0	0	0
		新温泉町	—	—	—	—	0	0.0	0	0
		計	0.0	0	0.0	0	0	0.0	0	0
丹波	丹波	丹波市	169.8	12,369,656	—	—	—	169.8	12,369,656	12,369,656
		計	169.8	12,369,656	—	—	—	169.8	12,369,656	12,369,656
淡路	洲本	南あわじ市	25.0	1,808,901	11.8	866,000	433,000	36.8	2,674,901	2,241,901
		計	25.0	1,808,901	11.8	866,000	433,000	36.8	2,674,901	2,241,901
県計			306.0	22,322,557	11.8	866,000	433,000	317.8	23,188,557	22,755,557

注) 事業費は、事務費を除く。

(3) 特別伐倒駆除・伐倒駆除(天敵利用型)

県民局名	事務所名	市町名	特別伐倒駆除		天敵利用型伐倒駆除	
			県実施		県実施	
			事業量 m ³	事業費 補償費 円	事業量 m ³	事業費 補償費 円
神戸	神戸	神戸市	17.4	590,240	—	—
		計	17.4	590,240	—	—
但馬	豊岡	豊岡市	21.0	814,010	—	—
		計	21.0	814,010	—	—
淡路	洲本	洲本市	—	—	—	—
		南あわじ市	—	—	—	—
		計	0.0	0	—	—
県計			38.4	1,404,250	0.0	0

(4) 地上散布及び樹幹注入剤による松林保全対策事業

県民局名	事務所名	地上散布事業						樹幹注入剤による松林保全対策事業							
		県実施		市町実施		合計		県実施		市町実施		合計			
		事業量 ha	事業費 委託費 円	事業量 ha	事業費 円	補助金 円	事業量 ha	事業費 円	委託費 円	事業量 面積 ha	事業費 円	補助金 円	事業量 面積 ha	事業費 円	委託費 円
神戸市	神戸市	25.3	1,586,000	14.7	909,000	454,500	40.0	2,495,000	2,040,500	—	—	—	—	—	—
		25.3	1,586,000	14.7	909,000	454,500	40.0	2,495,000	2,040,500	—	—	—	—	—	—
中播磨	姫神河町	3.0	205,200	—	—	—	3.0	205,200	205,200	—	—	—	—	—	—
		3.0	205,200	—	—	—	3.0	205,200	205,200	—	—	—	—	—	—
但馬	豊岡市	4.0	332,640	—	—	—	4.0	332,640	332,640	—	—	—	—	—	—
		—	—	—	—	—	—	—	—	—	—	—	—	—	—
岡	新温泉町	4.0	259,200	—	—	—	4.0	259,200	259,200	—	—	—	—	—	—
		8.0	591,840	—	—	—	8.0	591,840	591,840	0.0	0	0	20	240	764,000
淡路	洲本市	—	—	4.0	289,000	144,500	4.0	289,000	144,500	—	—	—	—	—	—
		5.0	399,600	2.0	129,000	64,500	7.0	528,600	464,100	—	—	—	—	—	—
本路	南あわじ市	5.0	399,600	6.0	418,000	209,000	11.0	817,600	608,600	0.0	0	0	—	—	—
		41.3	2,782,640	20.7	1,327,000	663,500	62.0	4,109,640	3,446,140	0.0	0	0	20	240	764,000
県計	県計	—	—	—	—	—	—	—	—	—	—	—	—	—	—

(5) 県単独松くい虫被害等景観対策事業

県民局名	事務所名	市町名	事業量 m ³	事業費 円	補助金 円
神戸	神戸	神戸市	42	367,000	183,500
		計	42	367,000	183,500
阪神北	阪神	川西市	10	89,000	44,500
		三田市	236	2,226,000	1,113,000
		猪名川町	23	255,000	127,500
		計	269	2,570,000	1,285,000
東播磨	加古川	加古川市	—	—	—
		高砂市	—	—	—
		計	—	—	—
北播磨	加東	西脇市	—	—	—
		加西市	—	—	—
		加東市	—	—	—
		多可町	250	2,782,500	1,391,000
		計	250	2,782,500	1,391,000
中播磨	姫路	姫路市	430	4,674,000	2,337,000
		神河町	—	—	—
		市川町	—	—	—
		福崎町	206	2,226,000	1,113,000
		計	636	6,900,000	3,450,000
西播磨	光都	赤穂市	—	—	—
		たつの市	—	—	—
		宍粟市	—	—	—
		計	—	—	—
但馬	豊岡	豊岡市	10	108,000	54,000
		香美町	105	1,166,000	583,000
		新温泉町	—	—	—
		計	115	1,274,000	637,000
	朝来	養父市	—	—	—
		朝来市	390	4,104,000	2,052,000
		計	390	4,104,000	2,052,000
県民局計			505	5,378,000	2,689,000
丹波	丹波	篠山市	50	556,000	278,000
		丹波市	121	1,113,000	556,500
		計	171	1,669,000	834,500
淡路	洲本	洲本市	30	496,000	166,500
		南あわじ市	70	787,000	389,500
		計	100	1,283,000	556,000
県計			1,973	20,949,500	10,389,000

注：市町 松くい虫被害対策指定市町

第3表 ナラ枯れ被害発生量と被害対策数量

(1) 被害木伐倒駆除(くん蒸・焼却)

県民局名	事務所名	市町名	ナラ枯れ被害材積 (29年3月)	県実施				市町実施				合計					
				事業量		事業費		事業量		事業費	補助金	事業量		事業費		委託費	補助金
				材積	本数	材積	本数	材積	本数			材積	本数	事業費	補助金		
m	m	円	m	本数	円	円	m	本数	円	円	m	本数	円	円			
神戸	神戸市		201.6	157.6	174	7,794,184	—	—	—	—	157.6	174	7,794,184	7,794,184			
		計	201.6	157.6	174	7,794,184	—	—	—	—	157.6	174	7,794,184	7,794,184			
阪神北	西宮市		471.5	41.6	83	1,253,200	—	—	—	—	41.6	83	1,253,200	1,253,200			
		芦屋市	40.0	—	—	—	—	—	—	—	—	—	—	—			
		宝塚市	1,005.0	—	—	—	—	—	—	—	—	—	—	—			
		川西市	486.0	46.4	53	2,217,200	—	—	—	—	46.4	53	2,217,200	2,217,200			
		三田市	3,314.2	118.0	109	3,301,916	—	—	—	—	118.0	109	3,301,916	3,301,916			
		猪名川町	2,133.0	—	—	—	—	—	—	—	0	0	0	0			
		計	7,449.7	206.0	245	6,772,316	—	—	—	—	206.0	245	6,772,316	6,772,316			
東播磨	加古川		6.0	—	—	—	—	—	—	0	0	0	0				
		計	6.0	0	0	0	—	—	—	0	0	0	0				
北播磨	加東市		129.2	—	—	—	—	—	—	—	—	—	—				
		三木市	14.0	—	—	—	—	—	—	—	—	—	—				
		多可町	30.6	18.0	51	876,000	—	—	—	—	18.0	51	876,000	876,000			
		計	205.8	18.0	51	876,000	—	—	—	—	18.0	51	876,000	876,000			
中播磨	姫路		552.0	17.0	32	817,600	—	—	—	—	17.0	32	817,600	817,600			
		計	552.0	17.0	32	817,600	—	—	—	—	17.0	32	817,600	817,600			
西播磨	光		8.0	—	—	—	—	—	—	—	—	—	—				
		計	8.0	0	0	0	—	—	—	—	0	0	0	0			
但馬	豊		45.9	—	—	—	—	—	—	—	—	—	—				
		香美町	15.6	—	—	—	—	—	—	—	—	—	—				
		新温泉町	21.6	—	—	—	—	—	—	—	—	—	—				
		計	83.1	—	—	—	—	—	—	—	—	—	—				
		朝来市	6.0	—	—	—	—	—	—	—	0	0	0	0			
馬	朝来市		6.0	—	—	—	—	—	—	0	0	0	0				
		計	6.0	0	0	0	—	—	—	—	0	0	0	0			
丹波	丹		668.4	—	—	—	—	—	—	—	0	0	0				
		丹波市	52.8	—	—	—	—	—	—	—	0	0	0	0			
		計	721.2	0	0	0	—	—	—	—	0	0	0	0			
県計		9,233.4	398.6	502	16,260,100	—	—	—	—	398.6	502	16,260,100	16,260,100				

注) 事業費は、事務費を除く。(1)、(2)共通
注) 事業費は、複数工種がある場合は按分して算出しています。(1)、(2)共通

(2) 被害対策立木噴霧剤処理

県民局名	事務所名	市町名	県実施			市町実施				合計				
			事業量		事業費	事業量		事業費	補助金	事業量		事業費	委託費	補助金
			表面積	本数		表面積	本数			表面積	本数			
m ²	本数	円	m ²	本数	円	円	m ²	本数	円	円				
阪神北	阪神		1,113.0	670	2,149,684	—	—	—	—	1,113.0	670	2,149,684	2,149,684	
		計	1,113.0	670	2,149,684	—	—	—	—	1,113.0	670	2,149,684	2,149,684	
県計		1,113.0	670	2,149,684	0	0	0	0	1,113.0	670	2,149,684	2,149,684		

(3) 立木くん蒸

県民局名	事務所名	市町名	県実施			市町実施				合計				
			事業量		事業費	事業量		事業費	補助金	事業量		事業費	委託費	補助金
			薬剤本数	本数		薬剤本数	本数			薬剤本数	本数			
本	本	円	本	本	円	円	本	本	円	円				
阪神北	阪神		—	—	—	—	—	—	—	0	0	0	0	
		計	0	0	0	—	—	—	—	0	0	0	0	
中播磨	姫路		—	—	—	—	—	—	—	0	0	0	0	
		計	0	0	0	—	—	—	—	0	0	0	0	
県計		0	0	0	—	—	—	—	0	0	0	0		

(4) 被害対策樹幹注入

県民局名	事務所名	市町名	県実施			市町実施				合計				
			事業量		事業費	事業量		事業費	補助金	事業量		事業費	委託費	補助金
			薬剤本数	本数		薬剤本数	本数			薬剤本数	本数			
本	本	円	本	本	円	円	本	本	円	円				
中播磨	姫路		712	48	783,600	—	—	—	—	712	48	783,600	783,600	
		計	712	48	783,600	—	—	—	—	712	48	783,600	783,600	
県計		712	48	783,600	—	—	—	—	712	48	783,600	783,600		

(5) 被害対策粘着シート

県民局名	事務所名	市町名	県実施			市町実施				合計				
			事業量		事業費	事業量		事業費	補助金	事業量		事業費	委託費	補助金
			シート枚数	本数		シート枚数	本数			シート枚数	本数			
枚	本	円	枚	本	円	円	枚	本	円	円				
神戸	神戸市		74	10	54,538	—	—	—	—	74	10	54,538	54,538	
		計	74	10	54,538	—	—	—	—	74	10	54,538	54,538	
阪神北	芦屋市		401	46	296,740	—	—	—	—	401	46	296,740	296,740	
		猪名川町	410	41	303,400	—	—	—	—	410	41	303,400	303,400	
		計	811	87	600,140	—	—	—	—	811	87	600,140	600,140	
県計		885	97	654,678	—	—	—	—	885	97	654,678	654,678		

X I 鳥獣保護管理

第1表 鳥獣保護区

平成29年11月1日現在

索引 番号	名称	所在地	種別	面積 [ha]	指定期間
1	伊丹 鳥獣保護区 (特)	伊丹市	集団渡来地	185	H29.11.01~H39.10.31
2	西宮市表山 "	西宮市	森林鳥獣生息地	2,112	H27.11.01~H37.10.31
3	芦屋市裏山 "	芦屋市	森林鳥獣生息地	1,193	H25.11.01~H35.10.31
4	六甲山 " (特)	神戸市	森林鳥獣生息地	5,440	H25.11.01~H35.10.31
5	鉄拐山 "	神戸市	森林鳥獣生息地	398	H28.11.01~H38.10.31
6	鐺射山 "	神戸市、三田市	森林鳥獣生息地	303	H29.11.01~H39.10.31
7	宝塚市大原野 "	宝塚市	身近な鳥獣生息地	10	H29.11.01~H39.10.31
8	花山院 "	三田市	森林鳥獣生息地	150	H26.11.01~H36.10.31
9	雌岡山 "	神戸市	森林鳥獣生息地	132	H22.11.01~H32.10.31
10	稲美北部 "	加古郡稲美町	身近な鳥獣生息地	391	H25.11.01~H35.10.31
11	天満大池 "	加古郡稲美町	身近な鳥獣生息地	83	H25.11.01~H35.10.31
12	日岡 "	加古川市	身近な鳥獣生息地	45	H26.11.01~H36.10.31
13	加西市一乗寺 "	加西市	身近な鳥獣生息地	94	H20.11.01~H30.10.31
14	小野市男池 "	小野市	身近な鳥獣生息地	20	H28.11.01~H38.10.31
15	小野市浄谷 "	小野市	森林鳥獣生息地	100	H24.11.01~H34.10.31
16	加東市東条湖 "	加東市	身近な鳥獣生息地	190	H27.11.01~H37.10.31
17	北条 "	加西市	森林鳥獣生息地	94	H20.11.01~H30.10.31
18	五峰山 " (特)	加東市	森林鳥獣生息地	140	H29.11.01~H39.10.31
19	高松山 "	西脇市	森林鳥獣生息地	280	H29.11.01~H39.10.31
20	西脇市西林寺山 " (特)	西脇市	森林鳥獣生息地	438	H29.11.01~H39.10.31
21	竹谷山 "	多可郡多可町	身近な鳥獣生息地	149	H29.11.01~H39.10.31
22	笠形 "	神崎郡神河町、市川町	身近な鳥獣生息地	860	H27.11.01~H37.10.31
23	仁寿山 "	姫路市	森林鳥獣生息地	710	H27.11.01~H37.10.31
24	姫路市 "	姫路市	森林鳥獣生息地	761	H20.11.01~H30.10.31
25	京見山 "	姫路市	森林鳥獣生息地	231	H28.11.01~H38.10.31
26	書写山 " (特)	姫路市	森林鳥獣生息地	113	H26.11.01~H36.10.31
27	家島 "	姫路市	身近な鳥獣生息地	1,150	H27.11.01~H37.10.31
28	林田鴨池 "	たつの市、姫路市	森林鳥獣生息地	167	H24.11.01~H34.10.31
29	最上山 "	宍粟市	森林鳥獣生息地	140	H26.11.01~H36.10.31
30	伊和 "	宍粟市	森林鳥獣生息地	5	H28.11.01~H38.10.31
31	引原 "	宍粟市	身近な鳥獣生息地	540	H27.11.01~H37.10.31
32	相生市日ノ浦 "	相生市	森林鳥獣生息地	176	H20.11.01~H30.10.31
33	赤穂市坂越 " (特)	赤穂市(生島特別保護地区)	森林鳥獣生息地	54	H20.11.01~H30.10.31
34	南光町瑠璃寺 "	佐用郡佐用町	森林鳥獣生息地	353	H28.11.01~H38.10.31
35	但馬海岸西部 "	美方郡新温泉町	森林鳥獣生息地	385	H26.11.01~H36.10.31
36	但馬海岸中部 "	美方郡新温泉町、香美町	森林鳥獣生息地	749	H26.11.01~H36.10.31
37	但馬海岸東部 "	豊岡市、美方郡香美町	森林鳥獣生息地	921	H26.11.01~H36.10.31
38	日和山 " (特)	豊岡市	森林鳥獣生息地	111	H29.11.01~H39.10.31
39	城崎 " (特)	豊岡市	森林鳥獣生息地	600	H26.11.01~H36.10.31
40	野上 "	豊岡市	森林鳥獣生息地	22	H28.11.01~H38.10.31
41	豊岡東部 "	豊岡市	森林鳥獣生息地	90	H26.11.01~H36.10.31
42	豊岡南部 "	豊岡市	森林鳥獣生息地	160	H26.11.01~H36.10.31
43	夙川河口 "	西宮市	森林鳥獣生息地	15	H26.11.01~H36.10.31
44	福岡八幡 "	美方郡香美町	森林鳥獣生息地	10	H28.11.01~H38.10.31
45	兎和野高原 "	美方郡香美町	身近な鳥獣生息地	350	H21.11.01~H31.10.31
46	鉢北高原 "	美方郡香美町	身近な鳥獣生息地	533	H21.11.01~H31.10.31
47	鉢高原 "	養父市	森林鳥獣生息地	474	H27.11.01~H37.10.31
48	西山 "	朝来市	森林鳥獣生息地	25	H26.11.01~H36.10.31
49	甲賀山 "	丹波市	森林鳥獣生息地	7	H21.11.01~H31.10.31
50	石生 "	丹波市	身近な鳥獣生息地	16	H27.11.01~H37.10.31
51	王地山 "	篠山市	身近な鳥獣生息地	13	H28.11.01~H38.10.31
52	堂山 "	篠山市	森林鳥獣生息地	3	H29.11.01~H39.10.31

索引 番号	名称	所在地	種別	面積 [ha]	指定期間
53	波々伯部 "	篠山市	身近な鳥獣生息地	15	H21.11.01~H31.10.31
54	伊勢ノ森 "	淡路市	身近な鳥獣生息地	149	H28.11.01~H38.10.31
55	三熊山 "	洲本市	身近な鳥獣生息地	50	H26.11.01~H36.10.31
56	南淡 "	南あわじ市	森林鳥獣生息地	145	H27.11.01~H37.10.31
57	高取山 "	神戸市	身近な鳥獣生息地	823	H23.11.01~H33.10.31
58	増位山 "	姫路市	森林鳥獣生息地	862	H23.11.01~H33.10.31
59	氷ノ山 " (特)	養父市、宍粟市	森林鳥獣生息地	2,710	H24.11.01~H34.10.31
60	扇ノ山 " (特)	美方郡新温泉町	森林鳥獣生息地	1,856	H24.11.01~H34.10.31
61	ツバ市ダム "	篠山市	森林鳥獣生息地	13	H24.11.01~H34.10.31
62	矢代 "	篠山市	森林鳥獣生息地	160	H24.11.01~H34.10.31
63	洲本中央 "	洲本市	森林鳥獣生息地	195	H24.11.01~H34.10.31
64	山南 "	丹波市	森林鳥獣生息地	8	H24.11.01~H34.10.31
65	平荘湖 " (特)	加古川市	森林鳥獣生息地	105	H24.11.01~H34.10.31
66	先山 "	洲本市	身近な鳥獣生息地	23	H25.11.01~H35.10.31
67	楽々浦 "	豊岡市	集団渡来地	169	H26.11.01~H36.10.31
68	姫路市山田 "	姫路市	森林鳥獣生息地	807	H29.11.01~H39.10.31
69	日吉 "	小野市	森林鳥獣生息地	176	H29.11.01~H39.10.31
70	観音山 "	美方郡新温泉町	森林鳥獣生息地	102	H29.11.01~H39.10.31
71	峰山 "	神崎郡神河町	森林鳥獣生息地	1,459	H29.11.01~H39.10.31
72	桜山 "	姫路市、揖保郡太子町	森林鳥獣生息地	722	H29.11.01~H39.10.31
73	宮ノ上 "	宍粟市	森林鳥獣生息地	12	H29.11.01~H39.10.31
74	御嶽山 "	加東市	身近な鳥獣生息地	1,085	H20.11.01~H30.10.31
75	有馬富士 "	三田市	身近な鳥獣生息地	1,050	H20.11.01~H30.10.31
76	菖蒲谷 "	たつの市	森林鳥獣生息地	86	H21.11.01~H31.10.31
77	糺屋ダム翠明湖 "	多可郡多可町	森林鳥獣生息地	95	H23.11.01~H33.10.31
78	三木山森林公園 "	三木市	身近な鳥獣生息地	180	H24.11.01~H34.10.31
79	御形大生 "	宍粟市	身近な鳥獣生息地	3	H24.11.01~H34.10.31
80	川代 "	篠山市、丹波市	身近な鳥獣生息地	53	H24.11.01~H34.10.31
81	八鹿妙見山 "	養父市	身近な鳥獣生息地	240	H26.11.01~H36.10.31
82	三原八木 "	南あわじ市	身近な鳥獣生息地	136	H28.11.01~H38.10.31
83	東山 "	宍粟市	森林鳥獣生息地	533	H20.11.01~H30.10.31
84	県立淡路島公園 "	淡路市	身近な鳥獣生息地	1,023	H27.11.01~H30.10.31
85	須留ヶ峰 "	養父市、朝来市	身近な鳥獣生息地	810	H26.11.01~H36.10.31
86	稲美中部 "	加古郡稲美町	身近な鳥獣生息地	311	H29.11.01~H39.10.31
256	浜甲子園 " (特)[国指定]	西宮市	森林鳥獣生息地	30	H20.11.01~H30.10.31
257	円山川下流域 " (特)[国指定]	豊岡市	身近な鳥獣生息地	1,084	H29.11.01~H49.10.31
計	90 箇所			38,971	

注：（特）は特別保護地区を有する鳥獣保護区で、面積には特別保護地区を含む

第2表 特別保護地区

平成29年11月1日現在

索引番号	名称	所在地	面積 [ha]	指定期間
1	伊丹特別保護地区	伊丹市	28	29.11.01~39.10.31
4	六甲山 "	神戸市	138	25.11.01~35.10.31
18	五峰山 "	加東市	14	29.11.01~39.10.31
20	西脇市西林寺山 "	西脇市	36	29.11.01~39.10.31
26	書写山 "	姫路市	38	26.11.01~36.10.31
33	生島 "	赤穂市	9	20.11.01~30.10.31
38	日和山 "	豊岡市	14	29.11.01~39.10.31
39	城崎 "	豊岡市	72	26.9.01~36.10.31
59	氷ノ山 "	宍粟市、養父市	409	24.11.01~34.10.31
60	扇ノ山 "	美方郡新温泉町	539	24.11.01~34.10.31
65	平荘湖 "	加古川市	100	24.11.01~34.10.31
257	浜甲子園 "	西宮市	12	10.11.01~30.10.31
258	円山川下流域 "	豊岡市	125	24.6.01~43.10.31
計	13箇所		1,534	

第3表 休猟区

平成29年11月1日現在

索引番号	名称	所在地	面積 [ha]	指定期間
89	吉川町東部 休猟区	三木市	2,921	27.11.01~30.10.31
計	1箇所		2,921	

第4表 特定猟具使用禁止区域

(1) 特定猟具使用禁止区域 (銃器)

平成29年11月1日現在

索引番号	名称	所在地	面積 [ha]	指定期間
88	檀谷 特定猟具使用禁止区域	神戸市	206	27.11.01~37.10.31
89	西牧 "	加古川市	95	26.11.01~36.10.31
90	緑町長田 "	南あわじ市	192	24.11.01~34.10.31
91	三木市西部 "	三木市	3,951	24.11.01~34.10.31
92	石堂・丸山 "	赤穂郡上郡町	1,048	29.11.01~39.10.31
93	但馬空港 "	豊岡市	452	29.11.01~39.10.31
94	上郡 "	赤穂郡上郡町	71	27.11.01~37.10.31
95	市川 "	神崎郡神河町、市川町	520	27.11.01~37.10.31
96	吉富 "	神崎郡神河町	196	27.11.01~37.10.31
97	細川 "	三木市	872	25.11.01~35.10.31
98	豊岡・城崎円山川 "	豊岡市	337	29.11.01~39.10.31
99	滝野地域加古川両岸 "	加東市	210	25.11.01~35.10.31
100	黒石ダム "	篠山市	3	20.11.01~30.10.31
101	加西北部 "	加西市	237	22.11.01~32.10.31
102	利神城 "	佐用郡佐用町	148	22.11.01~32.10.31
103	大撫山 "	佐用郡佐用町	1,035	22.11.01~32.10.31
104	青倉山 "	朝来市	78	22.11.01~32.10.31
105	伊丹・尼崎 "	伊丹市、尼崎市	5,245	28.11.01~38.10.31
106	小野市来住町 "	小野市	1,331	28.11.01~38.10.31
107	青野ヶ原 "	小野市、加西市、加東市	1,454	25.11.01~35.10.31
108	小野・社・滝野 "	小野市、加東市	2,277	26.11.01~36.10.31
109	あわじ花さじき "	淡路市	35	20.11.01~30.10.31
110	三日月 "	佐用郡佐用町	75	27.11.01~37.10.31
111	佐用町申山 "	佐用郡佐用町	75	25.11.01~35.10.31
112	兵庫県鳴門海峡及び沼島 "	南あわじ市	10,000	20.11.01~30.10.31
113	豊岡・日高円山川 "	豊岡市、城崎郡日高町	1,144	27.11.01~37.10.31
114	六方川 "	豊岡市	8	29.11.01~39.10.31
115	姫路 "	姫路市	15,903	28.11.01~38.10.31
116	高室池 "	加東市	25	23.11.01~33.10.31
117	甲山長池 "	姫路市、神崎郡福崎町、香寺町	2,271	27.11.01~37.10.31
118	オノ池 "	加西市	150	24.11.01~34.10.31
119	加古川 "	明石市、加古川市、高砂市、加古郡稲美町、播磨町	21,235	28.11.01~38.10.31
120	いきものふれあいの里 "	丹波市	56	27.11.01~37.10.31
121	西宮・芦屋・神戸 "	西宮市、芦屋市、神戸市	5,861	28.11.01~38.10.31
122	安富ダム "	姫路市	23	29.11.01~39.10.31
123	生野ダム "	朝来市	98	25.11.01~35.10.31

平成29年11月1日現在

索引	名称	所在地	面積	指定期間
124	木谷山 "	西脇市	1,180	26.11.01~36.10.31
125	玉津岩岡 "	神戸市	2,720	28.11.01~38.10.31
126	夜久野 "	朝来市	88	29.11.01~39.10.31
127	三田 "	三田市	7,849	20.11.01~30.10.31
128	猪名川 "	川辺郡猪名川町	1,790	22.11.01~32.10.31
129	神出 "	神戸市	800	22.11.01~32.10.31
130	丹生山 "	神戸市	1,370	28.11.01~38.10.31
131	城山台 "	加古川市	61	27.11.01~37.10.31
132	長楽寺 "	加古川市	136	27.11.01~37.10.31
133	津万井 "	西脇市	429	27.11.01~37.10.31
134	姫路市白鳥池 "	姫路市	100	27.11.01~37.10.31
135	日高町猪爪 "	豊岡市	7	27.11.01~37.10.31
136	久崎 "	佐用郡佐用町	40	28.11.01~38.10.31
137	多々良木ダム "	朝来市	143	28.11.01~38.10.31
138	黒川ダム "	朝来市	266	28.11.01~38.10.31
139	小野市樫山 "	小野市	143	29.11.01~39.10.31
140	赤穂市大津 "	赤穂市	240	29.11.01~39.10.31
141	神戸市西区 "	神戸市	2,554	20.11.01~30.10.31
142	鳴尾山 "	西脇市	143	20.11.01~30.10.31
143	猪子垣 "	豊岡市	3	25.11.01~35.10.31
144	小野中央 "	小野市	1,075	20.11.01~30.10.31
145	吾勝 "	佐用郡佐用町	7	21.11.01~31.10.31
146	塩田 "	佐用郡佐用町	63	21.11.01~31.10.31
147	油押大池 "	姫路市	5	27.11.01~37.10.31
148	倉町野 "	丹波市	64	21.11.01~31.10.31
149	篠山 "	篠山市	1,272	21.11.01~31.10.31
150	赤穂 "	赤穂市	1,202	28.11.01~38.10.31
151	グリーンピア三木 "	三木市	347	22.11.01~32.10.31
152	阪神湾岸 "	神戸市、芦屋市、西宮市、尼崎市	14,018	23.11.01~33.10.31
153	岩屋山 "	丹波市	700	26.11.01~36.10.31
154	嬉野 "	加東市	134	23.11.01~33.10.31
155	雪彦山 "	姫路市	60	22.11.01~32.10.31
156	神戸 "	神戸市、西宮市	18,483	24.11.01~34.10.31
157	阪神 "	宝塚市、川西市、西宮市、伊丹市	7,175	24.11.01~34.10.31
158	加西市西部 "	加西市	615	29.11.01~39.10.31
159	常盤ダム "	淡路市	12	29.11.01~39.10.31
160	秋津 "	加東市	385	25.11.01~35.10.31
161	黒谷 "	加東市	140	25.11.01~35.10.31
162	奥若杉 "	養父市	200	25.11.01~35.10.31
163	円山川沿岸 "	養父市、朝来市	655	25.11.01~35.10.31
164	神戸北 "	神戸市	4,660	28.11.01~38.10.31
165	権現ダム北 "	加古川市	70	25.11.01~35.10.31
166	神出・岩岡 "	神戸市	680	25.11.01~35.10.31
167	小野市日吉 "	小野市	34	29.11.01~39.10.31
168	三木市大村 "	三木市	88	26.11.01~36.10.31
169	篠山市武庫川 "	篠山市	60	21.11.01~31.10.31
170	嬉野台 "	加東市	432	26.11.01~36.10.31
171	相生 "	相生市	3,465	28.11.01~38.10.31
172	道場町 "	神戸市	1,760	28.11.01~38.10.31
173	石生 "	丹波市	250	20.11.01~30.10.31
174	農業公園 "	神戸市	31	26.11.01~36.10.31
175	善防山 "	加西市	850	28.11.01~38.10.31
176	鍋ヶ谷 "	宍粟市	670	27.11.01~37.10.31
177	戸島 "	豊岡市	52	27.11.01~37.10.31
178	清富 "	美方郡新温泉町	30	27.11.01~37.10.31
179	五色学園 "	洲本市	149	28.11.01~38.10.31
180	揖童 "	たつの市、宍粟市、揖保郡太子町	9,705	28.11.01~38.10.31
181	川西・猪名川 "	川西市、川辺郡猪名川町	3,780	28.11.01~38.10.31
182	加西市中部 "	加西市	1,934	28.11.01~38.10.31
183	西脇 "	西脇市	716	28.11.01~38.10.31
184	加西市北条西 "	加西市	369	28.11.01~38.10.31
185	小野市高山 "	小野市	526	28.11.01~38.10.31
186	春日インターチェンジ "	丹波市	122	28.11.01~38.10.31
187	志筑 "	淡路市	36	28.11.01~38.10.31
188	西播磨テクノポリス "	たつの市(900 [㍉])、赤穂郡上郡町(444 [㍉])	1,344	24.11.01~34.10.31
189	有馬町 "	神戸市	100	20.11.01~30.10.31
190	書写 "	姫路市	126	20.11.01~30.10.31

平成29年11月1日現在

索引	名称	所在地	面積	指定期間
191	グリーンエコー笠形 "	神崎郡神河町	108	20.11.01~30.10.31
192	円山川公苑 "	豊岡市	86	20.11.01~30.10.31
193	矢田川 "	美方郡香美町	37	20.11.01~30.10.31
194	鉢伏高原 "	養父市	539	20.11.01~30.10.31
195	北条 "	加西市	432	21.11.01~31.10.31
196	永福・横谷 "	加東市	430	21.11.01~31.10.31
197	小野市中谷町 "	小野市	215	21.11.01~31.10.31
198	三原 "	丹波市	545	21.11.01~31.10.31
199	加西市東部 "	加西市	356	24.11.01~34.10.31
200	小野市市場 "	小野市	322	24.11.01~34.10.31
201	氷上加古川 "	丹波市	62	24.11.01~34.10.31
202	氷上南加古川 "	丹波市	77	24.11.01~34.10.31
203	氷ノ山山麓 "	養父市	265	24.11.01~34.10.31
204	生野 "	朝来市	194	24.11.01~34.10.31
205	今田南部 "	篠山市	70	20.11.01~30.10.31
206	福本 "	神崎郡神河町	179	27.11.01~36.10.31
207	高雄 "	赤穂市	21	27.11.01~37.10.31
208	つるぎが丘・とが山 "	養父市	52	26.11.01~36.10.31
209	天滝 "	養父市	54	26.11.01~36.10.31
210	佐のう高原 "	朝来市	52	26.11.01~36.10.31
211	迫間 "	朝来市	135	26.11.01~36.10.31
212	明石海峡 "	神戸市、明石市、加古川市、淡路市、加古郡播磨町	11,600	26.11.01~36.10.31
213	宍粟楯保川 "	宍粟市	218	27.11.01~37.10.31
214	明神山 "	姫路市	137	21.11.01~31.10.31
215	城山 "	姫路市	155	22.11.01~32.10.31
216	猪篠 "	神崎郡神河町	56	22.11.01~32.10.31
217	市島町竹田川 "	丹波市	95	22.11.01~32.10.31
218	寺CSR "	姫路市	210	23.11.01~33.10.31
219	打越緑台 "	姫路市	57	23.11.01~33.10.31
220	柏原・大野 "	川辺郡猪名川町	523	24.11.01~34.10.31
221	権現ダム "	加古川市	101	25.11.01~35.10.31
222	三木市西部第2 "	三木市	608	25.11.01~35.10.31
223	加西市西長町大堂池 "	加西市	1	25.11.01~35.10.31
224	林田町大堤 "	姫路市	1	25.11.01~35.10.31
225	加西市南部 "	加西市	88	26.11.01~36.10.31
226	中町東安田 "	多可郡多可町	35	26.11.01~36.10.31
227	国見山 "	宍粟市	800	26.11.01~36.10.31
228	篠山市雲部 "	篠山市	79	26.11.01~36.10.31
229	春日竹田川 "	丹波市	68	26.11.01~36.10.31
230	浅野 "	淡路市	105	26.11.01~36.10.31
231	育波 "	淡路市	157	26.11.01~36.10.31
232	尾崎西 "	淡路市	30	26.11.01~36.10.31
233	小野市下東条 "	小野市	234	27.11.01~37.10.31
234	口吉川 "	三木市	1,373	27.11.01~37.10.31
235	神戸空港 "	神戸市	863	27.11.01~37.10.31
236	川西黒川 "	川西市	37	28.11.01~38.10.31
237	氷上葛野川 "	丹波市	23	28.11.01~38.10.31
238	加古川北 " (旧・氷上北)	丹波市	71	28.11.01~38.10.31
239	小野市匠台 "	小野市	287	29.11.01~39.10.31
240	小野市万勝寺 "	小野市	219	29.11.01~39.10.31
241	野上 "	豊岡市	232	29.11.01~39.10.31
242	柏原川 "	丹波市	7	29.11.01~39.10.31
243	宝塚西谷の森 "	宝塚市	101	20.11.01~30.10.31
244	小野市小田上 "	小野市	138	20.11.01~30.10.31
245	北淡震災記念公園 "	淡路市	97	20.11.01~30.10.31
246	温泉 "	新温泉町	27	27.11.01~37.10.31
247	多可町加美区的場 "	多可町	147	28.11.01~38.10.31
248	中町妙見山 "	多可町	614	29.11.01~39.10.31
計	161箇所		199,455	

(2) 特定猟具使用禁止区域(銃器・くくりわな)

平成29年11月1日現在

索引番号	名称	所在地	面積 [ha]	指定期間
249	駒籠山 特定猟具使用禁止区域(銃器・くくりわな)	たつの市	98	25.11.01~35.10.31
250	赤穂市御崎 "	赤穂市	570	26.11.01~36.10.31
251	たつの市御津 "	たつの市	216	27.11.01~37.10.31
252	相生御津 "	相生市、たつの市	192	28.11.01~38.10.31
253	相生市那波 "	相生市	33	28.11.01~38.10.31
254	有年・周世 "	赤穂市	266	28.11.01~30.10.31
計	3箇所		1,375	

第5表 狩猟者登録を受けた者により捕獲された鳥獣（平成29年度）

鳥 類				獣 類				
鳥の種類	捕 獲 数 (羽)			獣の種類	捕 獲 数 (頭)			
	県内者	県外者	計		県内者	県外者	計	
ゴ イ サ ギ	-	-	-	ユ キ ウ サ ギ	1	-	1	
マ ガ モ	1,117	200	1,317	ノ ウ サ ギ	-	1	1	
カ ル ガ モ	883	102	985	リ ス 類	-	-	-	
コ ガ モ	234	20	254	ク マ	1	-	1	
ヨ シ ガ モ	22	1	23	ヒ グ マ	-	-	-	
ヒ ド リ ガ モ	72	4	76	ア ラ イ グ マ	28	1	29	
オ ナ ガ ガ モ	6	-	6	タ ヌ キ	12	-	12	
ハ シ ビ ロ ガ モ	14	2	16	キ ツ ネ	2	-	2	
ホ シ ハ ジ ロ	12	-	12	テ ン	4	-	4	
キンクロハジロ	45	3	48	オ ス イ タ チ	2	-	2	
ス ズ カ モ	3	-	3	ミ ン ク	-	-	-	
ク ロ ガ モ	-	-	-	ア ナ グ マ	12	2	14	
エゾライチョウ	-	-	-	ハ ク ビ シ ン	2	-	2	
ウ ズ ラ	-	-	-	イ ノ シ シ (イノシシ ^ノ 含)	5,841	150	5,991	
コ ジ ュ ケ イ	13	-	13	シ カ	オ ス	7,130	147	7,277
ヤ マ ド リ	24	-	24		メ ス	11,879	234	12,113
キジ(コウライキジ ^ノ 含)	223	25	248		不 明	390	62	452
バ ン	1	1	2		小 計	19,399	443	19,842
ヤ マ シ ギ	5	-	5	ヌ ー ト リ ア	18	3	21	
タ シ ギ	5	-	5	ノ イ ヌ	-	-	-	
キ ジ バ ト	349	13	362	ノ ネ コ	-	-	-	
ヒ ヨ ド リ	350	16	366	合 計	25,322	600	25,922	
ニュウナイズメ	-	-	-					
ス ズ メ	1,158	-	1,158					
ム ク ド リ	14	-	14					
ミヤマガラス	1	-	1					
ハシボソガラス	63	-	63					
ハシブトガラス	45	2	47					
カラス不明	2	-	2					
カ ワ ウ	131	-	131					
そ の 他	-	-	-					
合 計	4,792	389	5,181					

第6表 狩猟者登録数(平成29年度)

農林事務所名	網	わな	第一種銃猟	第二種銃猟	網(特区)	わな(特区)	計
神戸	1	194	320	22	-	-	537
阪神	-	288	265	15	-	-	568
加古川	1	76	187	9	-	-	273
加東	5	239	160	7	-	-	411
姫路	4	192	270	4	-	-	470
光都	-	384	301	9	-	-	694
豊岡	-	262	87	-	-	-	349
朝来	1	177	92	1	-	-	271
丹波	-	252	98	6	-	-	356
洲本	-	344	144	3	-	-	491
鳥獣対策課(県外者)	1	52	277	7	-	-	337
計	13	2,460	2,201	83	-	-	4,757

第7表 許可を受けた者により捕獲された鳥獣(平成29年度)

有害鳥獣捕獲						飼養のための捕獲		
獣		鳥				類		
種類	許可件数	捕獲数	種類	許可件数	捕獲数	種類	許可件数	捕獲数
ノウサギ	-	-	アオサギ	-	9			
クマ	-	34	カモ類	-	12			
アライグマ	-	357 (357)	キジバト	-	-			
タヌキ	-	301	ヒヨドリ	-	138 (138)			
キツネ	-	21	スズメ類	-	332 (332)			
オスイタチ	-	37	ムクドリ	-	136 (136)			
アナグマ	-	580	カラス類	-	3,466 (3,466)			
イノシシ	-	10,438 (10,438)	ドバト	-	4,283 (4,283)			
オスジカ	-	7,586 (7,586)	トビ	-	45			
メスジカ	-	10,129 (10,129)	コサギ	-	-			
ヌートリア	-	128 (128)	カワウ	-	109 (109)			
ノイヌ	-	-	ツグミ	-	-			
サル	-	87 (87)	ユリカモメ	-	0			
その他	-	198 (193)	その他	-	64			
計	13,572 (12,950)	29,896 (28,918)	計	5,225 (5,047)	8,594 (8,464)			

()内は市町長許可分で内数

第8表 鳥獣飼養状況(平成29年度)

種類	羽数又は頭数
メジロ	47
ホオジロ	0
その他	5
コマドリ	2
ニホンザル	3
計	52

ⅩⅡ 「新ひょうごの森づくり」の推進

第1表 「新ひょうごの森づくり」森林整備実績表(29年度)

県民局名	事務所名	市町名	「森林管理100%作戦」推進事業		住民参画型里山林再生事業	
			箇所数	面積(ha)	箇所数	面積(ha)
神戸	神戸	神戸市	4	12	6	9
		小計	4	12	6	9
阪神北	阪神	三田市	-	-	2	4
		川西市	-	-	2	6
		猪名川町	-	-	1	0
		小計	-	-	5	10
東播磨	加古川	加古川市	-	-	3	2
		小計	-	-	3	2
北播磨	加東	西脇市	4	18	-	-
		加西市	6	25	3	6
		加東市	-	-	1	0
		多可町	41	133	2	3
		小計	51	176	6	9
中播磨	姫路	姫路市	26	143	3	25
		神河町	4	61	1	15
		市川町	2	13	-	-
		福崎町	-	-	-	-
		小計	32	217	4	40
西播磨	光都	赤穂市	-	-	1	2
		たつの市	6	24	-	-
		宍粟市	95	567	-	-
		上郡町	4	14	2	2
		佐用町	57	209	12	47
		小計	162	814	15	51
但馬	豊岡	豊岡市	45	170	1	1
		香美町	71	181	-	-
		新温泉町	3	37	-	-
		小計	119	388	1	1
	朝来	養父市	143	320	1	3
		朝来市	36	151	-	-
小計	179	471	1	3		
丹波	丹波	篠山市	110	293	-	-
		丹波市	49	216	12	43
		小計	159	510	12	43
淡路	洲本	洲本市	4	10	3	9
		淡路市	-	-	1	2
		小計	4	10	4	11
合計			710	2,597	57	178

ⅩⅢ 「災害に強い森づくり」の推進

第1表 「災害に強い森づくり(第3期)」森林整備実績表(29年度)

県局名	事務所名	市町名	第3期															
			緊急防災林整備		里山防災林整備		針葉樹林と広葉樹林の混交整備		野生動物共生林整備		住民参画型森林整備		都市山防災林整備					
			斜面対策 面積 (ha)	箇所数	面積 (ha)	箇所数	面積 (ha)	箇所数	面積 (ha)	箇所数	面積 (ha)	箇所数	面積 (ha)	箇所数				
神戸	神戸市	神戸市	13	-	-	-	-	-	-	-	-	-	1	15	2	4	45	
		小計	13	-	-	-	-	-	-	-	-	-	-	1	15	2	4	45
阪神北	阪神小	三田市	-	-	-	-	-	-	-	-	-	-	-	-	1	2	-	-
		小計	-	-	-	-	-	-	-	-	-	-	-	-	1	2	-	-
東播磨	加古川小	加古川市	-	-	-	-	-	-	-	-	-	-	-	-	2	4	-	-
		小計	-	-	-	-	-	-	-	-	-	-	-	-	2	4	-	-
北播磨	加東小	西脇市	20	-	-	-	-	-	-	-	-	-	1	30	2	4	-	-
		小計	20	-	-	-	-	-	-	-	-	-	-	1	30	2	4	-
中播磨	姫路市	加西市	12	-	-	15	-	-	-	-	-	-	1	30	-	-	-	-
		小計	35	4	7	35	1	21	-	-	-	-	-	2	60	-	-	-
西播磨	光都小	姫路市	53	3	25	11	-	-	-	-	-	-	1	34	-	-	-	-
		小計	20	-	-	21	1	31	-	-	-	-	-	1	34	-	-	-
但馬	豊岡小	福崎町	8	3	10	-	-	-	-	-	-	-	-	-	-	-	-	-
		小計	80	6	35	42	1	31	-	-	-	-	-	1	34	1	2	-
淡路	洲本小	相生市	-	-	-	-	-	-	-	-	-	-	-	-	-	-	-	-
		小計	-	-	-	-	-	-	-	-	-	-	-	-	-	-	-	-
丹波	篠山小	赤穂市	6	-	-	25	-	-	-	-	-	-	-	-	-	-	-	-
		小計	6	-	-	25	-	-	-	-	-	-	-	-	-	-	-	-
淡路	洲本小	上郡町	-	-	-	-	-	-	-	-	-	-	-	-	-	-	-	-
		小計	2	-	-	15	-	-	-	-	-	-	-	1	21	1	2	-
但馬	豊岡小	たつの市	288	1	4	23	-	-	-	-	-	-	-	-	-	-	-	-
		小計	296	1	4	63	1	30	-	-	-	-	-	2	66	1	2	-
丹波	篠山小	豊岡市	33	1	3	25	1	29	-	-	-	-	-	-	-	-	-	-
		小計	30	-	-	10	-	-	-	-	-	-	-	-	-	-	-	-
但馬	豊岡小	香美町	10	-	-	9	1	35	-	-	-	-	1	59	1	2	-	-
		小計	72	1	3	44	2	64	-	-	-	-	1	59	2	4	-	
丹波	篠山小	養父市	117	2	2	12	-	-	-	-	-	-	1	32	-	-	-	-
		小計	106	1	2	26	1	30	-	-	-	-	1	33	1	2	-	
淡路	洲本小	朝来市	223	3	4	38	1	30	-	-	-	-	2	65	1	2	-	-
		小計	295	4	7	82	3	94	-	-	-	-	3	124	3	6	-	
丹波	篠山小	篠山市	110	2	6	20	1	31	-	-	-	-	-	-	-	-	-	-
		小計	52	2	2	36	-	-	-	-	-	-	-	1	33	1	2	-
淡路	洲本小	洲本市	162	4	8	56	1	31	-	-	-	-	1	33	1	2	-	-
		小計	10	-	-	-	-	-	-	-	-	-	-	-	-	-	-	-
県計	県計	小計	923	19	60	20	299	7	207	-	-	-	11	362	11	23	4	45

注 単位未満端数四捨五入のため、計において一致しないことがある

XIV 林道事業

第1表 林道開設実績表

延長：m
事業費：千円

県民局名	事務所名	市町名	民有林林道事業				地方単独事業				地方単独事業				計		
			農山漁村地域整備交付金		地方創生道整備推進交付金		県単独林道(県営)		路網拠点林道(県営)		県単独事業		路網拠点林道(県営)		計		
			路線数	延長	事業費	路線数	延長	事業費	延長	事業費	路線数	延長	事業費	路線数	延長	事業費	延長
北播磨	加東	多可町				1	243	32,850				1	61	17,098	2	304	49,948
						1	243	32,850				1	61	17,098	2	304	49,948
		計				1	243	32,850				1	61	17,098	2	304	49,948
中播磨	姫路	市川町				(1)	205	49,811						16,894	1	205	66,705
						(1)	108	120,464							1	108	120,464
						(2)	108	120,464							2	108	120,464
		計				(2)	213	270,275						2	213	270,275	
西播磨	光都	宍粟市		720	150,474				1	231	106,906				1	231	257,380
				720	150,474				1	231	106,906				1	231	257,380
				720	150,474				1	231	106,906				1	231	257,380
		計															
但馬	朝来	養父市				1	126	58,408							1	126	58,408
						(1)	255	216,038							2	255	274,446
						(1)	381	274,446							3	381	548,854
		計				(1)	381	274,446						3	381	548,854	
		合計	1	720	150,474	(3)	6	427,760	1	231	106,906	2	61	28,279	10	1,744	713,419

県営	森林基幹道					(3)	6	427,760				2	61	28,279	8	793	456,039
	森林管理道	1	720	150,474					1	231	106,906				2	951	257,380
	計	1	720	150,474	(3)	6	427,760	1	231	106,906	2	61	28,279	10	1,744	713,419	

(注) 1 県営林道分は、各農林(水産)事務所の内数である。

2 路線数欄()書きは、重複路線を示す。

3 平成28年度の明許繰越の平成29年度支出分を含む。

4 民有林林道(地方創生道整備推進交付金)の事業費には、舗装事業費を含む。

第2表 林道改良実績表

事業費：千円

県民局名	事務所名	市町名	民有林道事業		地方単独事業				計											
			農山漁村地域整備交付金		県単独林道（県営）		市町単独		路線数	事業費										
			路線数	事業費	路線数	事業費	路線数	事業費												
北播磨	加東	多可町			1	12,787			1	12,787										
				0	0	1	12,787			1	12,787									
			計	0	0	1	12,787			1	12,787									
中播磨	姫路	姫路市			1	3,921			1	3,921										
					1	3,654	1	6	25,447	2	11	29,101								
					2	7,575	1	6	25,447	3	12	33,022								
	計			2	7,575	1	6	25,447	3	12	33,022									
西播磨	光都	宍粟市	1	4	22,789	(1)	3	5,495			1	7	28,284							
			1	4	22,789	(1)	3	5,495			1	7	28,284							
			1	4	22,789	(1)	3	5,495			1	7	28,284							
但馬	豊岡	豊岡市			1	3,769			1	1	3,769									
					1	10,170	(1)	2	24,853	2	2	35,023								
					1	13,870	1	1	5,356	2	1	19,226								
	朝来	朝来市	1	1	10,170	(1)	4	2	42,492	1	1	5,356	5	4	58,018					
			1	1	27,924	(1)	1	1	4,395			1	1	32,319						
	朝来	朝来市	1	1	5,744	1	1	33,393			2	2	39,137							
			2	1	33,668	(1)	2	37,788			3	3	71,456							
	計			3	2	43,838	(2)	5	4	80,280	1	1	5,356	7	7	129,474				
	合計			4	6	66,627	(3)	9	14	106,137			2	7	30,803	12	27	203,567		
県営	森林基幹道	森林管理道	3	5	60,883	(2)	7	12	78,975								8	17	139,858	
ふるさと林道	ふるさと林道	ふるさと林道	1	1	5,744	(1)	2	27,162												
	計			4	6	66,627	(3)	9	14	106,137			2	7	30,803	12	27	203,567		

(注) 1 県営林道分は、各農林（水産）事務所の内数である。
 2 路線数欄（ ）書きは、重複路線を示す。
 3 平成28年度の明許繰越の平成29年度支出分を含む。

第3表 林道舗装実績表

単位 延長：m
事業費：千円

県民局名	事務所名	市町名	民有林林道事業						地方単独事業						計				
			地方創生道整備推進交付金			農山漁村地域整備交付金			県単独林道（県営）			市町等単独							
			路線数	延長	事業費	路線数	延長	事業費	路線数	延長	事業費	路線数	延長	事業費	路線数	延長	事業費	延長	事業費
中播磨	姫路	福崎町											1	132	1,914	1	132	1,914	
		姫路農林計												1	132	1,914	1	132	1,914
		計												1	132	1,914	1	132	1,914
但馬	豊岡	新温泉町											1	90	2,001	1	90	2,001	
		豊岡農林計												1	90	2,001	1	90	2,001
		朝来																	
		朝来市	1	1,156	21,680														
丹波	丹波市	朝来農林計	1	1,156	21,680														
		計	1	1,156	21,680									1	90	2,001	2	1,246	23,681
		丹波農林計												1	34	257	1	34	257
丹波	丹波農林計	丹波市																	
		計												1	34	257	1	34	257
		合計	1	1,156	21,680									3	256	4,172	4	1,412	25,852

県営	森林基幹道	森林基幹道	1	1,156	21,680														
		森林管理道												3	256	4,172	3	256	4,172
		計	1	1,156	21,680									3	256	4,172	4	1,412	25,852

(注) 1 県営林道分は、各農林（水産）事務所の内数である。

2 路線数欄（ ）書きは、重複路線を示す。

3 平成28年度の明許繰越の平成29年度支出分を含む。

4 民有林林道（地方創生道整備推進交付金）の事業費は、開設事業費の内数である。

第4表 林道施設災害復旧事業

(1) 林道施設災害復旧事業

県民局名 事務所名 市町名	平成28年災害										平成29年災害										合計			
	台風13号災害				9月秋雨前線豪雨災害				8月豪雨災害				台風18号災害				台風21号災害				延 長	m/	事業費:千円	
路線数	箇所数	延長	事業費	路線数	箇所数	延長	事業費	路線数	箇所数	延長	事業費	路線数	箇所数	延長	事業費	路線数	箇所数	延長	事業費					
北播磨	加東	-	-	-	1	1	35	13,631	-	-	-	-	-	-	-	-	-	-	-	-				
	加東農林計	-	-	-	1	1	35	13,631	-	-	-	-	-	-	-	-	-	-	-	-				
中播磨	北播磨県民局計				-	-	-	-	-	-	-	-	-	-	-	-	-	-	-	-				
	姫路市	-	-	-	-	-	-	-	-	-	-	-	-	-	-	-	-	-	-	-				
	市川町	-	-	-	-	-	-	-	4	4	109	13,977	-	-	-	-	-	-	-	-				
	神河町	-	-	-	-	-	-	-	-	-	-	-	-	-	-	-	-	-	-	-				
西播磨	中播磨県民局計				-	-	-	-	4	4	109	13,977	-	-	-	-	-	-	-	-				
	光郡	-	-	-	-	-	-	-	4	4	109	13,977	-	-	-	-	-	-	-	-				
	光郡農林計	-	-	-	-	-	-	-	-	-	-	-	-	-	-	-	-	-	-	-				
	西播磨県民局計	-	-	-	-	-	-	-	-	-	-	-	-	-	-	-	-	-	-	-				
但馬	但馬県民局計				-	-	-	-	5	6	74	20,464	-	-	-	-	-	-	-	-	-			
	豊岡	-	-	-	-	-	-	-	1	1	11	1,672	1	1	35	3,737	2	2	46	5,409				
	新温泉町	-	-	-	-	-	-	-	6	7	85	22,136	1	1	35	3,737	7	8	120	25,873				
	豊岡農林計				-	-	-	-	-	-	-	-	-	-	-	-	-	-	-	-	-			
	養父市	1	18	1,501	-	-	-	-	1	1	40	18,568	1	2	52	53,000	3	4	110	73,069				
	朝来市	-	-	-	-	-	-	-	2	5	117	11,421	1	1	30	6,586	3	6	147	18,007				
丹波	但馬県民局計				1	18	1,501	-	3	6	157	29,989	2	3	82	59,586	6	10	257	91,076				
	丹波市	-	-	-	-	-	-	-	9	13	242	52,125	3	4	117	63,323	13	18	377	116,949				
	丹波農林計	-	-	-	-	-	-	-	-	-	-	-	-	-	-	-	-	-	-	-				
	丹波県民局計	-	-	-	-	-	-	-	-	-	-	-	-	-	-	-	-	-	-	-				
淡路	丹波県民局計				-	-	-	-	-	-	-	-	-	-	-	-	-	-	-	-				
	洲本市	-	-	-	-	-	-	-	-	-	-	-	-	-	-	-	-	-	-	-				
	梅あわじ市	-	-	-	-	-	-	-	-	-	-	-	-	-	-	-	-	-	-	-				
	淡路市	-	-	-	-	-	-	-	-	-	-	-	-	-	-	-	-	-	-	-				
淡路	丹波農林計				-	-	-	-	-	-	-	-	-	-	-	-	-	-	-	-				
	淡路県民局計	-	-	-	-	-	-	-	-	-	-	-	-	-	-	-	-	-	-	-				
合計	1	18	1,501	1	35	13,631	4	4	109	13,977	9	13	242	52,125	3	4	117	63,323	18	23	521	144,557		
うち県営林道	-	-	-	1	1	35	12,633	-	-	-	-	1	40	18,568	-	-	-	-	-	2	2	75	31,201	

1 事業費には、指導監督費を含まない。

4 市町営事業の事業費には事務費を含まない。

4 市町営事業の事業費には事務費を含まない。

2 平成28年災害・平成29年度への明許繰越分を含む。

3 平成28年災害の事業費は平成29年度の分割補助分を含む。

XV 治山事業

第1表 治山事業実績表

県民局名	事務所名	項目	山 地 治 山 総 合 対 策											
			復 旧 治 山			復 旧 治 山 (経済危機対応 補正予算)			緊 急 予 防 治 山			緊 急 予 防 治 山 (経済危機対応 補正予算)		
			箇所	面積	本工事費等	箇所	面積	本工事費等	箇所	面積	本工事費等	箇所	面積	本工事費等
本庁	治山	多可町	-	-	-	-	-	-	-	-	-	-	-	-
		姫路市	-	-	-	-	-	-	-	-	-	-	-	-
		宍粟市	-	-	-	-	-	-	-	-	-	-	-	-
		計	-	-	-	-	-	-	-	-	-	-	-	-
神戸(六甲)	神戸	神戸市	3	0.26	201,901,950	1	0.02	84,788,000	-	-	-	-	-	-
		尼崎市	-	-	-	-	-	-	-	-	-	-	-	-
		西宮市	1	2.18	97,265,920	-	-	-	-	-	-	-	-	-
		芦屋市	-	-	-	-	-	-	-	-	-	-	-	-
		伊丹市	-	-	-	-	-	-	-	-	-	-	-	-
		宝塚市	1	0.45	179,200,960	1	0.20	53,663,000	-	-	-	-	-	-
		川西市	-	-	-	-	-	-	-	-	-	-	-	-
		三田市	-	-	-	-	-	-	-	-	-	-	-	-
		猪名川町	-	-	-	-	-	-	-	-	-	-	-	-
		計	5	2.89	478,368,830	2	0.22	138,451,000	-	-	-	-	-	-
東播磨	加古川	明石市	-	-	-	-	-	-	-	-	-	-	-	
		加古川市	-	-	-	-	-	-	-	-	-	-	-	
		高砂市	-	-	-	-	-	-	-	-	-	-	-	
		稲美町	-	-	-	-	-	-	-	-	-	-	-	
		播磨町	-	-	-	-	-	-	-	-	-	-	-	
		計	-	-	-	-	-	-	-	-	-	-	-	
北播磨	加東	西脇市	-	-	-	-	-	-	-	-	-	-	-	
		三木市	-	-	-	-	-	-	-	-	-	-	-	
		小野市	-	-	-	-	-	-	-	-	-	-	-	
		加西市	1	-	21,515,560	-	-	-	-	-	-	-	-	
		加東市	-	-	-	-	-	-	1	3.52	27,123,120	-	-	-
		多可町	1	-	35,709,520	2	0.28	95,040,000	1	0.20	33,312,120	-	-	-
		計	2	-	57,225,080	2	0.28	95,040,000	2	3.72	60,435,240	-	-	-
中播磨	姫路	姫路市	-	-	-	-	-	-	-	-	-	-	-	
		神河町	1	0.10	46,773,840	-	-	-	-	-	-	-	-	
		市川町	-	-	-	-	-	-	-	-	-	-	-	
		福崎町	-	-	-	-	-	-	-	-	-	-	-	
計	1	0.10	46,773,840	-	-	-	-	-	-	-	-	-		
西播磨	光都	相生市	-	-	-	-	-	-	-	-	-	-	-	
		たつの市	-	-	-	-	-	-	-	-	-	-	-	
		赤穂市	-	-	-	-	-	-	-	-	-	-	-	
		宍粟市	-	-	-	-	-	-	2	0.08	140,214,960	-	-	-
		太子町	-	-	-	-	-	-	-	-	-	-	-	
		上郡町	-	-	-	-	-	-	-	-	-	-	-	
		佐用町	2	0.86	75,999,200	1	0.40	49,000,000	-	-	-	-	-	
計	2	0.86	75,999,200	1	0.40	49,000,000	2	0.08	140,214,960	-	-	-		
但馬(林道建設)	豊岡	豊岡市	3	0.52	135,561,568	1	0.15	62,384,000	1	0.10	59,211,200	-	-	-
		香美町	-	-	-	-	-	-	-	-	-	-	-	
		新温泉町	-	-	-	-	-	-	-	-	-	-	-	
	計	3	0.52	135,561,568	1	0.15	62,384,000	1	0.10	59,211,200	-	-	-	
	朝来	養父市	-	-	-	1	0.10	88,685,000	-	-	-	-	-	
		朝来市	1	0.10	27,230,040	-	-	-	2	0.84	97,206,360	-	-	-
		計	1	0.10	27,230,040	1	0.10	88,685,000	2	0.84	97,206,360	-	-	-
	朝来(地すべり)	豊岡市	-	-	-	-	-	-	-	-	-	-	-	
		養父市	-	-	-	-	-	-	-	-	-	-	-	
		朝来市	-	-	-	-	-	-	-	-	-	-	-	
		香美町	-	-	-	-	-	-	-	-	-	-	-	
		新温泉町	-	-	-	-	-	-	-	-	-	-	-	
	計	-	-	-	-	-	-	-	-	-	-	-		
	丹波	丹波	篠山市	-	-	-	-	-	-	-	-	-	-	
			丹波市	6	1.62	389,580,040	1	0.10	69,880,000	-	-	-	-	-
計	6	1.62	389,580,040	1	0.10	69,880,000	-	-	-	-	-	-		
淡路	洲本	洲本市	-	-	-	-	-	-	-	-	-	-		
		南あわじ市	-	-	-	-	-	-	-	-	-	-	-	
		淡路市	1	0.08	52,056,000	-	-	-	-	-	-	-	-	
計	1	0.08	52,056,000	-	-	-	-	-	-	-	-			
県計	本工事費等	21	6.17	1,262,794,598	8	1.25	503,440,000	7	4.74	357,067,760	-	-	-	
	事務費	-	-	-	-	-	-	-	-	-	-	-		
	事業費	-	-	1,262,794,598	-	-	503,440,000	-	-	357,067,760	-	-	-	

1. 平成30年度に繰り越した繰越明許費(事業費:公共2,312,050千円、県単1,760,044千円)を含む。
2. 県単補助治山については、県予算額ベース。
3. 公共治山事業の事務費については、全体額を合計欄に記載し、県単治山事業の事務費については、県営事業の欄に記載している。

県民局名	事務所名	項目 市町名	山 地 治 山 総 合 対 策									水源地域等保安林整備		
			地 す べ り 防 止 (28年度国庫債務負担行為分)			地 す べ り 防 止			地 す べ り 防 止 (経済危機対応 補正予算)			水 源 地 域 整 備		
												奥地保安林保全緊急対策 (28年度国庫債務負担行為分)		
			箇所	面積	本工事費等	箇所	面積	本工事費等	箇所	面積	本工事費等	箇所	面積	本工事費等
本庁	治山	多可町	-	-	-	-	-	-	-	-	-	-	-	
		姫路市	-	-	-	-	-	-	-	-	-	-	-	
		宍粟市	-	-	-	-	-	-	-	-	-	-	-	
神戸	神戸(六甲)	計	-	-	-	-	-	-	-	-	-	-	-	
		神戸市	-	-	-	-	-	-	-	-	-	-	-	
		尼崎市	-	-	-	-	-	-	-	-	-	-	-	
		西宮市	-	-	-	-	-	-	-	-	-	-	-	
		芦屋市	-	-	-	-	-	-	-	-	-	-	-	
		伊丹市	-	-	-	-	-	-	-	-	-	-	-	
		宝塚市	-	-	-	-	-	-	-	-	-	-	-	
		川西市	-	-	-	-	-	-	-	-	-	-	-	
		三田市	-	-	-	-	-	-	-	-	-	-	-	
		猪名川町	-	-	-	-	-	-	-	-	-	-	-	
東播磨	加古川	計	-	-	-	-	-	-	-	-	-	-	-	
		明石市	-	-	-	-	-	-	-	-	-	-	-	
		加古川市	-	-	-	-	-	-	-	-	-	-	-	
		高砂市	-	-	-	-	-	-	-	-	-	-	-	
		稲美町	-	-	-	-	-	-	-	-	-	-	-	
		播磨町	-	-	-	-	-	-	-	-	-	-	-	
北播磨	加東	計	-	-	-	-	-	-	-	-	-	-	-	
		西脇市	-	-	-	-	-	-	-	-	-	-	-	
		三木市	-	-	-	-	-	-	-	-	-	-	-	
		小野市	-	-	-	-	-	-	-	-	-	-	-	
		加西市	-	-	-	-	-	-	-	-	-	-	-	
		加東市	-	-	-	-	-	-	-	-	-	-	-	
		多可町	-	-	-	-	-	-	-	-	-	-	-	
中播磨	姫路	計	-	-	-	-	-	-	-	1	0.11	35,049,240		
		姫路市	-	-	-	-	-	-	-	-	-	-		
		神河町	-	-	-	-	-	-	-	-	-	-		
		市川町	-	-	-	-	-	-	-	-	-	-		
		福崎町	-	-	-	-	-	-	-	-	-	-		
西播磨	光都	計	-	-	-	-	-	-	-	1	0.11	35,049,240		
		相生市	-	-	-	-	-	-	-	-	-	-		
		たつの市	-	-	-	-	-	-	-	-	-	-		
		赤穂市	-	-	-	-	-	-	-	-	-	-		
		宍粟市	-	-	-	-	-	-	-	-	-	-		
		太子町	-	-	-	-	-	-	-	-	-	-		
		上郡町	-	-	-	-	-	-	-	-	-	-		
		佐用町	-	-	-	-	-	-	-	-	-	-		
但馬	豊岡	計	-	-	-	-	-	-	-	-	-	-	-	
		豊岡市	-	-	-	-	-	-	-	-	-	-	-	
		香美町	-	-	-	-	-	-	-	-	-	-		
	朝来	計	-	-	-	-	-	-	-	-	-	-	-	
		養父市	-	-	-	-	-	-	-	-	-	-	-	
		朝来市	-	-	-	-	-	-	-	-	-	-		
	朝来(林道建設)	計	-	-	-	-	-	-	-	-	-	-	-	
		豊岡市	-	-	-	-	-	-	-	-	-	-	-	
		養父市	-	-	-	-	-	-	-	-	-	-	-	
		朝来市	-	-	-	-	-	-	-	-	-	-	-	
		香美町	-	-	-	-	-	-	-	-	-	-	-	
		新温泉町	-	-	-	-	-	-	-	-	-	-	-	
	朝来(地すべり)	計	1	0.20	113,799,600	2	3.30	154,876,000	1	0.31	35,090,000	-	-	
		豊岡市	-	-	-	1	3.00	74,537,560	-	-	-	-	-	
		養父市	1	0.20	113,799,600	-	-	-	-	-	-	-	-	
朝来市		-	-	-	-	-	-	-	-	-	-	-		
香美町		-	-	-	-	-	-	-	-	-	-	-		
丹波	丹波	計	-	-	-	-	-	-	-	-	-	-	-	
		篠山市	-	-	-	-	-	-	-	-	-	-	-	
		丹波市	-	-	-	-	-	-	-	-	-	-	-	
		計	-	-	-	-	-	-	-	-	-	-	-	
淡路	洲本	計	-	-	-	-	-	-	-	-	-	-	-	
		南あわじ市	-	-	-	-	-	-	-	-	-	-	-	
		淡路市	-	-	-	-	-	-	-	-	-	-	-	
県計	本工事費等	1	0.20	113,799,600	2	3.30	154,876,000	1	0.31	35,090,000	1	0.11	35,049,240	
	事務費	-	-	-	-	-	-	-	-	-	-	-		
	事業費	-	-	113,799,600	-	-	154,876,000	-	-	35,090,000	-	-	35,049,240	

1. 平成30年度に繰り越した繰越明許費(事業費:公共2,312,050千円、県単1,760,044千円)を含む。
2. 県単補助治山については、県予算額ベース。
3. 公共治山事業の事務費については、全体額を合計欄に記載し、県単治山事業の事務費については、県営事業の欄に記載している。

県民局名	事務所名	項目 市町名	水源地域等保安林整備																	
			水			源			地			域			整			備		
			水			源			地			域			整			備		
			奥地保安林保全緊急対策			奥地保安林保全緊急対策 (経済危機対応 補正予算)			水源の里保全緊急整備			水源の里保全緊急整備 (経済危機対応 補正予算)								
箇所	面積	本工事費等	箇所	面積	本工事費等	箇所	面積	本工事費等	箇所	面積	本工事費等									
本庁	治山	多可町	-	-	-	-	-	-	-	-	-	-	-							
		姫路市	-	-	-	-	-	-	-	-	-	-	-							
		宍粟市	-	-	-	-	-	-	-	-	-	-	-							
		計	-	-	-	-	-	-	-	-	-	-	-							
神戸(六甲)	神戸	神戸市	-	-	-	-	-	-	-	-	-	-	-							
		尼崎市	-	-	-	-	-	-	-	-	-	-	-							
		西宮市	-	-	-	-	-	-	-	-	-	-	-							
		芦屋市	-	-	-	-	-	-	-	-	-	-	-							
		伊丹市	-	-	-	-	-	-	-	-	-	-	-							
		宝塚市	-	-	-	-	-	-	-	-	-	-	-							
		川西市	-	-	-	-	-	-	-	-	-	-	-							
		三田市	-	-	-	-	-	-	-	-	-	-	-							
		猪名川町	-	-	-	-	-	-	-	-	-	-	-	-						
		計	-	-	-	-	-	-	-	-	-	-	-	-						
東播磨	加古川	明石市	-	-	-	-	-	-	-	-	-	-	-							
		加古川市	-	-	-	-	-	-	-	-	-	-	-							
		高砂市	-	-	-	-	-	-	-	-	-	-	-							
		稲美町	-	-	-	-	-	-	-	-	-	-	-							
		播磨町	-	-	-	-	-	-	-	-	-	-	-							
計	-	-	-	-	-	-	-	-	-	-	-	-								
北播磨	加東	西脇市	-	-	-	-	-	-	-	-	-	-	-							
		三木市	-	-	-	-	-	-	-	-	-	-	-							
		小野市	-	-	-	-	-	-	-	-	-	-	-							
		加西市	-	-	-	-	-	-	-	-	-	-	-							
		加東市	-	-	-	-	-	-	-	-	-	-	-							
		多可町	-	-	-	-	-	-	-	-	-	-	-							
		計	-	-	-	-	-	-	-	-	-	-	-	-						
中播磨	姫路	姫路市	-	-	-	-	-	1	0.20	104,453,160	1	0.10	19,076,000							
		神河町	-	-	-	-	-	-	-	-	-	-	-							
		市川町	-	-	-	-	-	-	-	-	-	-	-							
		福崎町	-	-	-	-	-	-	-	-	-	-	-							
計	-	-	-	-	-	-	1	0.20	104,453,160	1	0.10	19,076,000								
西播磨	光都	相生市	-	-	-	-	-	-	-	-	-	-	-							
		たつの市	-	-	-	-	-	-	-	-	-	-	-							
		赤穂市	-	-	-	-	-	-	-	-	-	-	-							
		宍粟市	-	-	-	-	-	-	-	-	-	-	-							
		太子町	-	-	-	-	-	-	-	-	-	-	-							
		上郡町	-	-	-	-	-	-	-	-	-	-	-							
		佐用町	-	-	-	-	-	-	-	-	-	-	-							
計	-	-	-	-	-	-	-	-	-	-	-	-								
但馬(林道建設)	豊岡	豊岡市	-	-	-	-	-	-	-	-	-	-	-							
		香美町	-	-	-	-	-	-	-	-	-	-	-							
		新温泉町	-	-	-	-	-	-	-	-	-	-	-							
	計	-	-	-	-	-	-	-	-	-	-	-	-							
	朝来	養父市	-	-	-	-	-	-	-	-	-	-	-							
		朝来市	-	-	-	-	-	-	-	-	-	-	-							
		計	-	-	-	-	-	-	-	-	-	-	-	-						
	朝来(地すべり)	豊岡市	-	-	-	-	-	-	-	-	-	-	-							
		養父市	-	-	-	-	-	-	-	-	-	-	-							
		朝来市	-	-	-	-	-	-	-	-	-	-	-							
		香美町	-	-	-	-	-	-	-	-	-	-	-							
		新温泉町	-	-	-	-	-	-	-	-	-	-	-							
	計	-	-	-	-	-	-	-	-	-	-	-	-							
	丹波	丹波	篠山市	-	-	-	-	-	-	-	-	-	-	-						
			丹波市	1	0.10	35,573,280	-	-	-	-	-	-	-	-	-					
計			1	0.10	35,573,280	-	-	-	-	-	-	-	-	-						
淡路	洲本	洲本市	-	-	-	1	8.05	43,224,000	-	-	-	-	-							
		南あわじ市	-	-	-	-	-	-	-	-	-	-	-							
		淡路市	-	-	-	-	-	-	-	-	-	-	-							
計	-	-	-	1	8.05	43,224,000	-	-	-	-	-	-								
県計	本工事費等	1	0.10	35,573,280	1	8.05	43,224,000	1	0.20	104,453,160	1	0.10	19,076,000							
	事務費	-	-	-	-	-	-	-	-	-	-	-	-							
	事業費	-	-	35,573,280	-	-	43,224,000	-	-	104,453,160	-	-	19,076,000							

1. 平成30年度に繰り越した繰越明許費(事業費:公共2,312,050千円、県単1,760,044千円)を含む。
2. 県単補助治山については、県予算額ベース。
3. 公共治山事業の事務費については、全体額を合計欄に記載し、県単治山事業の事務費については、県営事業の欄に記載している。

県民局名	事務所名	項目 市町名	水源地域等保安林整備						農山漁村地域整備交付金						
			保安林整備						予防治山			地域防災対策総合治山			
			保安林改良			保育			箇所	面積	本工事費等	箇所	面積	本工事費等	
			箇所	面積	本工事費等	箇所	面積	本工事費等							
本庁	治山	多可町	-	-	-	-	-	-	-	-	-	-	-	-	-
		姫路市	-	-	-	-	-	-	-	-	-	-	-	-	-
		宍粟市	-	-	-	-	-	-	-	-	-	-	-	-	-
		計	-	-	-	-	-	-	-	-	-	-	-	-	-
神戸 (六甲)	神戸	神戸市	-	-	-	-	-	1	0.05	23,165,785	1	-	-	14,672,880	-
		尼崎市	-	-	-	-	-	-	-	-	-	-	-	-	-
		西宮市	-	-	-	-	-	1	0.10	77,886,960	-	-	-	-	-
		芦屋市	-	-	-	-	-	-	-	-	-	-	-	-	-
		伊丹市	-	-	-	-	-	-	-	-	-	-	-	-	-
		宝塚市	-	-	-	-	-	-	-	-	-	-	-	-	-
		川西市	-	-	-	-	-	-	-	-	-	-	-	-	-
		三田市	-	-	-	-	-	-	-	-	-	-	-	-	-
		猪名川町	-	-	-	-	-	-	-	-	-	-	-	-	-
		計	-	-	-	-	-	2	0.15	101,052,745	1	-	-	14,672,880	-
東播磨	加古川	明石市	-	-	-	-	-	-	-	-	-	-	-	-	-
		加古川市	-	-	-	1	2.94	2,332,800	1	0.06	18,484,200	-	-	-	-
		高砂市	-	-	-	1	31.04	11,081,880	-	-	-	-	-	-	-
		稲美町	-	-	-	-	-	-	-	-	-	-	-	-	-
		播磨町	-	-	-	-	-	-	-	-	-	-	-	-	-
		計	-	-	-	2	33.98	13,414,680	1	0.06	18,484,200	-	-	-	-
北播磨	加東	西脇市	-	-	-	1	35.80	19,659,320	-	-	-	-	-	-	-
		三木市	-	-	-	-	-	-	-	-	-	-	-	-	-
		小野市	-	-	-	-	-	-	-	-	-	-	-	-	-
		加西市	-	-	-	1	18.20	6,966,800	1	0.08	63,437,040	-	-	-	-
		加東市	-	-	-	-	-	-	-	-	-	-	-	-	-
		多可町	-	-	-	1	-	11,041,160	3	0.20	96,693,560	-	-	-	-
		計	-	-	-	3	54.00	37,667,280	4	0.28	160,130,600	-	-	-	-
中播磨	姫路	姫路市	1	1.86	5,940,000	1	17.14	5,508,000	-	-	-	-	-	-	-
		神河町	2	3.76	7,020,000	1	34.18	17,404,200	-	-	-	-	-	-	-
		市川町	-	-	-	1	2.41	3,371,760	-	-	-	-	-	-	-
		福崎町	-	-	-	1	1.88	2,081,160	-	-	-	-	-	-	-
		計	3	5.62	12,960,000	4	55.61	28,365,120	-	-	-	-	-	-	-
西播磨	光都	相生市	-	-	-	-	-	-	-	-	-	-	-	-	-
		たつの市	-	-	-	-	-	-	1	3.00	21,269,840	-	-	-	-
		赤穂市	-	-	-	1	16.19	8,964,000	-	-	-	-	-	-	-
		宍粟市	1	0.28	2,361,960	1	-	14,156,640	3	5.50	166,404,360	-	-	-	-
		太子町	-	-	-	1	36.60	16,522,200	-	-	-	-	-	-	-
		上郡町	-	-	-	1	21.65	19,915,200	-	-	-	-	-	-	-
		佐用町	-	-	-	-	-	-	1	0.10	27,448,480	-	-	-	-
		計	1	0.28	2,361,960	4	74.44	59,558,040	5	8.60	215,122,680	-	-	-	-
但馬 (林道建設)	豊岡	豊岡市	-	-	-	2	5.13	6,318,000	3	0.33	124,919,760	-	-	-	-
		香美町	-	-	-	-	-	-	1	0.10	50,794,000	-	-	-	-
		新温泉町	-	-	-	-	-	-	1	0.20	31,797,920	-	-	-	-
	計	-	-	-	2	5.13	6,318,000	5	0.63	207,511,680	-	-	-	-	
	朝来	養父市	-	-	-	1	20.00	13,671,880	1	0.13	61,639,080	-	-	-	-
		朝来市	2	3.18	44,926,560	-	-	-	-	-	-	-	-	-	-
		計	2	3.18	44,926,560	1	20.00	13,671,880	1	0.13	61,639,080	-	-	-	-
	朝来 (地すべり)	豊岡市	-	-	-	-	-	-	-	-	-	-	-	-	-
		養父市	-	-	-	-	-	-	-	-	-	-	-	-	-
		朝来市	-	-	-	-	-	-	-	-	-	-	-	-	-
		香美町	-	-	-	-	-	-	-	-	-	-	-	-	-
		新温泉町	-	-	-	-	-	-	-	-	-	-	-	-	-
	丹波	篠山市	-	-	-	-	-	-	-	-	-	-	-	-	-
		丹波市	-	-	-	-	-	-	-	-	-	-	-	-	-
		計	-	-	-	-	-	-	-	-	-	-	-	-	-
淡路	洲本	洲本市	1	2.15	9,091,440	-	-	-	1	0.16	65,706,120	-	-	-	-
		南あわじ市	1	5.08	10,134,720	-	-	-	1	3.74	54,910,920	-	-	-	-
		淡路市	-	-	-	-	-	-	-	-	-	-	-	-	-
		計	2	7.23	19,226,160	-	-	-	2	3.90	120,617,040	-	-	-	-
県計	本工事費等	8	16.31	79,474,680	16	243.16	158,995,000	20	13.75	884,558,025	1	-	-	14,672,880	
	事務費	-	-	-	-	-	-	-	-	-	-	-	-	-	
	事業費	-	-	79,474,680	-	-	158,995,000	-	-	884,558,025	-	-	-	14,672,880	

1. 平成30年度に繰り越した繰越明許費(事業費:公共2,312,050千円、県単1,760,044千円)を含む。
2. 県単補助治山については、県予算額ベース。
3. 公共治山事業の事務費については、全体額を合計欄に記載し、県単治山事業の事務費については、県営事業の欄に記載している。

県民局名	事務所名	項目 市町名	農 山 漁 村 地 域 整 備 交 付 金									治 山 施 設 災 害 復 旧		
			治 山 施 設 機 能 強 化			林 地 荒 廃 防 止			効 果 促 進			負 担 法		
			箇所	面積	本工事費等	箇所	面積	本工事費等	箇所	面積	本工事費等	箇所	面積	本工事費等
本庁	治山	多可町	-	-	-	-	-	1	6.09	4,586,129	-	-	-	
		姫路市	-	-	-	-	-	1	38.44	26,800,462	-	-	-	
		宍粟市	-	-	-	-	-	1	18.86	13,391,495	-	-	-	
		計	-	-	-	-	-	3	63.39	44,778,086	-	-	-	
神戸	神戸(六甲)	神戸市	-	-	-	-	-	-	-	-	-	-	-	
		尼崎市	-	-	-	-	-	-	-	-	-	-	-	
		西宮市	-	-	-	-	-	-	-	-	-	-	-	
		芦屋市	-	-	-	-	-	-	-	-	-	-	-	
		伊丹市	-	-	-	-	-	-	-	-	-	-	-	
		宝塚市	-	-	-	-	-	-	-	-	-	-	-	
		川西市	-	-	-	-	-	-	-	-	-	-	-	
		三田市	-	-	-	-	-	-	-	-	-	-	-	
		猪名川町	-	-	-	-	-	-	-	-	-	-	-	
		計	-	-	-	-	-	-	-	-	-	-	-	
東播磨	加古川	明石市	-	-	-	-	-	-	-	-	-	-	-	
		加古川市	-	-	-	-	-	-	-	-	-	-	-	
		高砂市	-	-	-	-	-	-	-	-	-	-	-	
		稲美町	-	-	-	-	-	-	-	-	-	-	-	
		播磨町	-	-	-	-	-	-	-	-	-	-	-	
計	-	-	-	-	-	-	-	-	-	-	-			
北播磨	加東	西脇市	-	-	-	-	-	-	-	-	-	-	-	
		三木市	-	-	-	-	-	-	-	-	-	-	-	
		小野市	-	-	-	-	-	-	-	-	-	-	-	
		加西市	-	-	-	-	-	-	-	-	-	-	-	
		加東市	-	-	-	-	-	-	-	-	-	-	-	
		多可町	-	-	-	-	-	-	-	-	-	-	-	
計	-	-	-	-	-	-	-	-	-	-	-			
中播磨	姫路	姫路市	-	-	-	-	-	-	-	-	-	-	-	
		神河町	-	-	-	-	-	-	-	-	-	-	-	
		市川町	-	-	-	-	-	-	-	-	-	-	-	
		福崎町	-	-	-	-	-	-	-	-	-	-	-	
計	-	-	-	-	-	-	-	-	-	-	-			
西播磨	光都	相生市	-	-	-	-	-	-	-	-	-	-	-	
		たつの市	-	-	-	-	-	-	-	-	-	-	-	
		赤穂市	-	-	-	-	-	-	-	-	-	-	-	
		宍粟市	-	-	-	-	-	-	-	-	-	-	-	
		太子町	-	-	-	-	-	-	-	-	-	-	-	
		上郡町	-	-	-	-	-	-	-	-	-	-	-	
		佐用町	-	-	-	-	-	-	-	-	-	-	-	
計	-	-	-	-	-	-	-	-	-	-	-			
但馬	豊岡	豊岡市	-	-	-	-	-	-	-	-	-	-	-	
		香美町	-	-	-	-	-	-	-	-	1	0.10	60,162,000	
		新温泉町	-	-	-	-	-	-	-	-	-	-	-	
		計	-	-	-	-	-	-	-	-	1	0.10	60,162,000	
	朝来	養父市	1	0.19	21,069,720	-	-	-	-	-	-	-	-	
		朝来市	-	-	-	-	-	-	-	-	-	-	-	
		計	1	0.19	21,069,720	-	-	-	-	-	-	-	-	
	朝来(林道建設)	豊岡市	-	-	-	-	-	-	-	-	-	-	-	
		養父市	-	-	-	-	-	-	-	-	-	-	-	
		朝来市	-	-	-	-	-	-	-	-	-	-	-	
		香美町	-	-	-	-	-	-	-	-	-	-	-	
		新温泉町	-	-	-	-	-	-	-	-	-	-	-	
	計	-	-	-	-	-	-	-	-	-	-	-		
	朝来(地すべり)	豊岡市	-	-	-	-	-	-	-	-	-	-	-	
		養父市	-	-	-	-	-	-	-	-	-	-	-	
朝来市		-	-	-	-	-	-	-	-	-	-	-		
香美町		-	-	-	-	-	-	-	-	-	-	-		
新温泉町		-	-	-	-	-	-	-	-	-	-	-		
計	-	-	-	-	-	-	-	-	-	-	-			
丹波	丹波	篠山市	-	-	-	-	-	-	-	-	-	-	-	
		丹波市	-	-	-	2	0.26	71,095,400	-	-	-	-	-	
		計	-	-	-	2	0.26	71,095,400	-	-	-	-	-	
淡路	洲本	洲本市	-	-	-	-	-	-	-	-	-	-	-	
		南あわじ市	-	-	-	-	-	-	-	-	-	-	-	
		淡路市	-	-	-	-	-	-	-	-	-	-	-	
		計	-	-	-	-	-	-	-	-	-	-	-	
県計	本工事費等	1	0.19	21,069,720	2	0.26	71,095,400	3	63.39	44,778,086	1	0.10	60,162,000	
	事務費	-	-	-	-	-	-	-	-	-	-	-	-	
	事業費	-	-	21,069,720	-	-	71,095,400	-	-	44,778,086	-	-	60,162,000	

1. 平成30年度に繰り越した繰越明許費(事業費:公共2,312,050千円、県単1,760,044千円)を含む。
2. 県単補助治山については、県予算額ベース。
3. 公共治山事業の事務費については、全体額を合計欄に記載し、県単治山事業の事務費については、県営事業の欄に記載している。

県民局名	事務所名	項目 市町名	公 共 計			県 単 独 治 山									
			箇所	面積	本工事費等	県 単 独 治 山			県 単 独 補 助 治 山			県 単 独 緊 急 防 災 (減 災 対 策 分)			
						箇所	面積	本工事費等	箇所	面積	本工事費等	箇所	面積	本工事費等	
本庁	治山	多可町	1	6.09	4,586,129	-	-	-	-	-	-	-	-	-	-
		姫路市	1	38.44	26,800,462	-	-	-	-	-	-	-	-	-	-
		宍粟市	1	18.86	13,391,495	-	-	-	-	-	-	-	-	-	-
		計	3	63.39	44,778,086	-	-	-	-	-	-	-	-	-	-
神戸 (六甲)	神戸	神戸市	6	0.33	324,528,615	4	-	12,039,160	2	-	6,240,000	-	-	-	-
		尼崎市	-	-	-	-	-	-	-	-	-	-	-	-	-
		西宮市	2	2.28	175,152,880	1	-	25,668,000	-	-	-	-	-	-	-
		芦屋市	-	-	-	-	-	-	-	-	-	-	-	-	-
		伊丹市	-	-	-	-	-	-	-	-	-	-	-	-	-
		宝塚市	2	0.65	232,863,960	-	-	-	-	-	-	-	-	-	-
		川西市	-	-	-	-	-	-	-	-	-	-	-	-	-
		三田市	-	-	-	-	-	-	-	-	-	-	-	-	-
		猪名川町	-	-	-	-	-	-	-	-	-	-	-	-	-
		計	10	3.26	732,545,455	5	-	37,707,160	2	-	6,240,000	-	-	-	-
東播磨	加古川	明石市	-	-	-	-	-	-	-	-	-	-	-	-	
		加古川市	2	3.00	20,817,000	-	-	-	-	-	-	-	-	-	-
		高砂市	1	31.04	11,081,880	-	-	-	-	-	-	-	-	-	
		稲美町	-	-	-	-	-	-	-	-	-	-	-	-	
		播磨町	-	-	-	-	-	-	-	-	-	-	-	-	
		計	3	34.04	31,898,880	-	-	-	-	-	-	-	-	-	-
北播磨	加東	西脇市	1	35.80	19,659,320	-	-	-	1	-	3,369,000	-	-	-	
		三木市	-	-	-	-	-	-	-	-	-	-	-	-	
		小野市	-	-	-	-	-	-	-	-	-	-	-	-	
		加西市	3	18.28	91,919,400	1	-	-	-	-	-	-	-	-	
		加東市	1	3.52	27,123,120	-	-	-	-	-	-	-	-	-	
		多可町	8	0.68	271,796,360	3	0.06	2,339,080	-	-	-	-	-	-	
		計	13	58.28	410,498,200	4	0.06	2,339,080	1	-	3,369,000	-	-	-	
中播磨	姫路	姫路市	5	19.41	170,026,400	-	-	-	1	-	7,838,000	-	-	-	
		神河町	4	38.04	71,198,040	1	-	502,200	-	-	-	-	-		
		市川町	1	2.41	3,371,760	-	-	-	-	-	-	-	-		
		福崎町	1	1.88	2,081,160	-	-	-	1	-	4,192,000	-	-		
		計	11	61.74	246,677,360	1	-	502,200	2	-	12,030,000	-	-		
西播磨	光都	相生市	-	-	-	-	-	-	-	-	-	-	-		
		たつの市	1	3.00	21,269,840	-	-	-	-	-	-	-	-		
		赤穂市	1	16.19	8,964,000	-	-	-	-	-	-	-	-		
		宍粟市	7	5.86	323,137,920	2	-	24,108,480	1	-	4,278,000	-	-		
		太子町	1	36.60	16,522,200	-	-	-	-	-	-	-	-		
		上郡町	1	21.65	19,915,200	1	0.01	480,600	1	-	3,086,000	-	-		
		佐用町	4	1.36	152,447,680	1	-	11,619,880	-	-	-	-	-		
		計	15	84.66	542,256,840	4	0.01	36,208,960	2	-	7,364,000	-	-		
但馬 (林道建設)	豊岡	豊岡市	10	6.23	388,394,528	7	0.05	59,071,992	1	-	13,666,000	-	-		
		香美町	2	0.20	110,956,000	3	-	10,080,720	-	-	-	-	-		
		新温泉町	1	0.20	31,797,920	1	-	117,720	-	-	-	-	-		
		計	13	6.63	531,148,448	11	0.05	69,270,432	1	-	13,666,000	-	-		
	朝来	養父市	4	20.42	185,065,680	4	-	13,140,320	2	-	5,760,000	-	-		
		朝来市	5	4.12	169,362,960	4	-	15,652,920	-	-	-	1	2,160,000		
		計	9	24.54	354,428,640	8	-	28,793,240	2	-	5,760,000	1	2,160,000		
	朝来 (地すべり)	豊岡市	-	-	-	-	-	-	-	-	-	-	-		
		養父市	-	-	-	-	-	-	-	-	-	-	-		
		朝来市	-	-	-	-	-	-	-	-	-	-	-		
		香美町	-	-	-	-	-	-	-	-	-	-	-		
		新温泉町	-	-	-	-	-	-	-	-	-	-	-		
	丹波	洲本	豊岡市	1	3.00	74,537,560	-	-	-	-	-	-	-		
			養父市	1	0.20	113,799,600	-	-	-	-	-	-	-		
			朝来市	-	-	-	-	-	-	-	-	-	-		
香美町			-	-	-	-	-	-	-	-	-	-			
新温泉町			2	0.61	115,428,440	-	-	-	-	-	-	-			
計	4	3.81	303,765,600	-	-	-	-	-	-	-					
淡路	洲本	篠山市	-	-	-	-	-	-	-	-	-	-			
		丹波市	10	2.08	566,128,720	2	-	27,464,880	-	-	-	-			
		計	10	2.08	566,128,720	2	-	27,464,880	-	-	-	-			
淡路	洲本	洲本市	3	10.36	118,021,560	2	-	2,187,000	-	-	-	-			
		南あわじ市	2	8.82	65,045,640	1	-	50,760	-	-	-	-			
		淡路市	1	0.08	52,056,000	1	-	479,520	-	-	-	-			
		計	6	19.26	235,123,200	4	-	2,717,280	-	-	-	-			
県計	事務所	本工事費等	97	361.69	3,999,249,429	39	0.12	205,003,232	10	-	48,429,000	1	2,160,000		
		事務費	-	-	224,441,153	-	-	6,322,068	-	-	-	-	-		
		事業費	-	-	4,223,690,582	-	-	211,325,300	-	-	48,429,000	-	2,160,000		

1. 平成30年度に繰り越した繰越明許費（事業費：公共2,312,050千円、県単1,760,044千円）を含む。
2. 県単独補助治山については、県予算額ベース。
3. 公共治山事業の事務費については、全体額を合計欄に記載し、県単独治山事業の事務費については、県営事業の欄に記載している。

県民局名	事務所名	項目 市町名	県単独緊急治山			県単独災害復旧治山						県単計		
			県単独緊急防災			県単独災害復旧県営治山			県単独災害復旧補助治山			県単計		
			箇所	面積	本工事費等	箇所	面積	本工事費等	箇所	面積	本工事費等	箇所	面積	本工事費等
本庁	治山	多可町	-	-	-	-	-	-	-	-	-	-	-	-
		姫路市	-	-	-	-	-	-	-	-	-	-	-	-
		宍粟市	-	-	-	-	-	-	-	-	-	-	-	-
		計	-	-	-	-	-	-	-	-	-	-	-	-
神戸	神戸(六甲)	神戸市	6	-	270,390,000	-	-	-	2	-	5,926,000	14	-	294,595,160
		尼崎市	-	-	-	-	-	-	-	-	-	-	-	-
		西宮市	-	-	-	-	-	-	-	-	-	1	-	25,668,000
		芦屋市	-	-	-	-	-	-	-	-	-	-	-	-
		伊丹市	-	-	-	-	-	-	-	-	-	-	-	-
		宝塚市	1	-	50,645,000	-	-	-	-	-	-	1	-	50,645,000
		川西市	1	-	23,999,434	-	-	-	-	-	-	1	-	23,999,434
		三田市	2	-	78,500,000	-	-	-	-	-	-	2	-	78,500,000
		猪名川町	-	-	-	-	-	-	-	-	-	-	-	-
計	10	-	423,534,434	-	-	-	2	-	5,926,000	19	-	473,407,594		
東播磨	加古川	明石市	-	-	-	-	-	-	-	-	-	-	-	-
		加古川市	-	-	-	-	-	-	-	-	-	-	-	-
		高砂市	-	-	-	-	-	-	-	-	-	-	-	-
		稲美町	-	-	-	-	-	-	-	-	-	-	-	-
		播磨町	-	-	-	-	-	-	-	-	-	-	-	-
		計	-	-	-	-	-	-	-	-	-	-	-	-
北播磨	加東	西脇市	1	0.41	1,313,280	1	-	14,500,000	-	-	-	3	0.41	19,182,280
		三木市	-	-	-	-	-	-	-	-	-	-	-	-
		小野市	-	-	-	-	-	-	-	-	-	-	-	-
		加西市	2	0.07	78,912,720	-	-	-	-	-	-	3	0.07	78,912,720
		加東市	-	-	-	-	-	-	-	-	-	-	-	-
		多可町	7	0.61	259,585,080	-	-	-	-	-	-	10	0.67	261,924,160
		計	10	1.09	339,811,080	1	-	14,500,000	-	-	-	16	1.15	360,019,160
中播磨	姫路	姫路市	3	0.90	104,393,200	-	-	-	-	-	4	0.90	112,231,200	
		神河町	2	-	118,960,890	-	-	-	-	-	3	-	119,463,090	
		市川町	-	-	-	-	-	-	-	-	-	-	-	
		福崎町	1	0.01	32,682,800	-	-	-	-	-	2	0.01	36,874,800	
		計	6	0.91	256,036,890	-	-	-	-	-	9	0.91	268,569,090	
西播磨	光都	相生市	-	-	-	-	-	-	-	-	-	-	-	
		たつの市	1	-	69,775,040	-	-	-	-	-	1	-	69,775,040	
		赤穂市	-	-	-	-	-	-	-	-	-	-	-	
		宍粟市	6	0.38	234,507,560	-	-	-	-	-	9	0.38	262,894,040	
		太子町	-	-	-	-	-	-	-	-	-	-	-	
		上郡町	1	-	67,623,000	-	-	-	-	-	3	0.01	71,189,600	
		佐用町	1	0.02	37,476,000	-	-	-	-	-	2	0.02	49,095,880	
		計	9	0.40	409,381,600	-	-	-	-	-	15	0.41	452,954,560	
但馬	豊岡	豊岡市	6	2.30	287,523,707	-	-	-	1	-	2,800,000	15	2.35	363,061,699
		香美町	2	0.02	51,366,425	3	-	87,542,000	-	-	-	8	0.02	148,989,145
		新温泉町	-	-	-	-	-	-	-	-	-	1	-	117,720
		計	8	2.32	338,890,132	3	-	87,542,000	1	-	2,800,000	24	2.37	512,168,564
	朝来	養父市	5	0.08	166,407,180	-	-	-	-	-	-	11	0.08	185,307,500
		朝来市	2	-	73,573,690	-	-	-	-	-	-	7	-	91,386,610
		計	7	0.08	239,980,870	-	-	-	-	-	-	18	0.08	276,694,110
	朝来(林道建設)	豊岡市	-	-	-	-	-	-	-	-	-	-	-	-
		養父市	-	-	-	-	-	-	-	-	-	-	-	-
		朝来市	-	-	-	-	-	-	-	-	-	-	-	-
		香美町	-	-	-	-	-	-	-	-	-	-	-	-
		新温泉町	-	-	-	-	-	-	-	-	-	-	-	-
	計	-	-	-	-	-	-	-	-	-	-	-	-	
	朝来(地すべり)	豊岡市	-	-	-	-	-	-	-	-	-	-	-	-
		養父市	-	-	-	-	-	-	-	-	-	-	-	-
朝来市		-	-	-	-	-	-	-	-	-	-	-	-	
香美町		-	-	-	-	-	-	-	-	-	-	-	-	
新温泉町		-	-	-	-	-	-	-	-	-	-	-	-	
計	-	-	-	-	-	-	-	-	-	-	-	-		
丹波	丹波	篠山市	2	-	64,988,106	-	-	-	1	-	5,000,000	3	-	69,988,106
		丹波市	5	-	127,370,574	5	-	23,659,000	-	-	-	12	-	178,494,454
		計	7	-	192,358,680	5	-	23,659,000	1	-	5,000,000	15	-	248,482,560
淡路	洲本	洲本市	-	-	-	-	-	-	-	-	-	2	-	2,187,000
		南あわじ市	-	-	-	-	-	-	-	-	-	1	-	50,760
		淡路市	-	-	-	-	-	-	1	-	773,000	2	-	1,252,520
		計	-	-	-	-	-	-	1	-	773,000	5	-	3,490,280
県計	本工事費等	57	4.80	2,199,993,686	9	-	125,701,000	5	-	14,499,000	121	4.92	2,595,785,918	
	事務費	-	-	59,106,314	-	-	3,800,000	-	-	-	-	-	69,228,382	
	事業費	-	-	2,259,100,000	-	-	129,501,000	-	-	14,499,000	-	-	2,665,014,300	

1. 平成30年度に繰り越した繰越明許費(事業費:公共2,312,050千円、県単1,760,044千円)を含む。
2. 県単補助治山については、県予算額ベース。
3. 公共治山事業の事務費については、全体額を合計欄に記載し、県単治山事業の事務費については、県営事業の欄に記載している。

XVI 保安林

第1表 市町別保安林面積

県民局名	事務所名	市町名	保安林種													合計	
			水かん	土流	土崩	飛砂	防風	潮害	干害	雪崩	落石	防火	魚つき	航行	保健		風致
神戸	神戸	神戸市	—	(122)	—	—	—	—	—	—	—	—	—	[1,182]	—	[(118)]	
		—	[9]	—	—	—	—	—	—	—	—	—	—	—	—	—	
		53	1,736	2,215	—	—	—	—	—	—	—	—	—	—	—		
		—	(122)	—	—	—	—	—	—	—	—	—	—	—	—		
		—	[9]	—	—	—	—	—	—	—	—	—	—	—	—		
		53	1,736	2,215	—	—	—	—	—	—	—	—	—	—	—		
阪神北	阪神北	西宮市	—	(188)	—	—	—	—	—	—	—	—	—	[(197)]	—	[(197)]	
		—	—	—	—	—	—	—	—	—	—	—	—	—	—	—	
		—	1,164	19	—	—	—	—	—	—	—	—	(9)	[23]	—	[(197)]	
		—	—	—	—	—	—	—	—	—	—	—	—	—	—	—	—
		—	(122)	—	—	—	—	—	—	—	—	—	—	—	—	—	—
		—	321	2	—	—	—	—	—	—	—	—	—	—	—	—	—
		—	—	—	—	—	—	—	—	—	—	—	—	—	—	—	—
		—	(248)	—	—	—	—	—	—	—	—	—	—	—	—	—	—
	—	—	—	—	—	—	—	—	—	—	—	—	—	—	—	—	
	—	612	—	—	—	—	—	—	—	—	—	—	—	—	—	—	
	—	4	—	—	—	—	—	—	—	—	—	—	—	—	—	—	
	(123)	(49)	—	—	—	—	—	—	—	—	—	—	—	—	—	—	
	2,903	185	1	—	—	—	—	—	—	—	—	—	—	—	—	—	
	—	71	—	—	—	—	—	—	—	—	—	—	—	—	—	—	
	—	—	—	—	—	—	—	—	—	—	—	—	—	—	—	—	
	(123)	(608)	—	—	—	—	—	—	—	—	—	—	—	—	—	—	
	—	—	—	—	—	—	—	—	—	—	—	—	—	—	—	—	
	2,903	2,358	22	—	—	—	—	—	—	—	—	—	—	—	—	—	
東播磨	加古川	明石市	—	3	—	—	—	—	—	—	—	—	—	—	—	—	
		—	(427)	—	—	—	—	—	—	—	—	—	—	—	—	—	
		—	1,406	38	—	—	—	—	—	—	—	—	—	—	—	—	
		—	(72)	—	—	—	—	—	—	—	—	—	—	—	—	—	
		—	[13]	—	—	—	—	—	—	—	—	—	—	—	—	—	
	—	79	—	—	—	—	—	—	—	—	—	—	—	—	—		
	—	(499)	—	—	—	—	—	—	—	—	—	—	—	—	—		
	—	[13]	—	—	—	—	—	—	—	—	—	—	—	—	—		
	—	1,488	38	—	—	—	—	—	—	—	—	—	—	—	—	—	
北播磨	加東	西脇市	—	—	—	—	—	—	—	—	—	—	—	—	—	—	
		—	1,638	2,147	4	—	—	—	—	—	—	—	—	—	—	—	
		—	160	2	—	—	—	—	—	—	—	—	—	—	—	—	
		—	(45)	—	—	—	—	—	—	—	—	—	—	—	—	—	
		—	158	55	—	—	—	—	—	—	—	—	—	—	—	—	
		—	—	—	—	—	—	—	—	—	—	—	—	—	—	—	
		—	1,540	13	—	—	—	—	—	—	—	—	—	—	—	—	
		—	(1,034)	—	—	—	—	—	—	—	—	—	—	—	—	—	
	—	—	—	—	—	—	—	—	—	—	—	—	—	—	—		
	521	1,147	550	—	—	—	—	—	—	—	—	—	—	—	—		
	(60)	—	—	—	—	—	—	—	—	—	—	—	—	—	—		
	5,309	992	10	—	—	—	—	—	—	—	—	—	—	—	—		
	(60)	—	—	—	—	—	—	—	—	—	—	—	—	—	—		
	—	(1,079)	—	—	—	—	—	—	—	—	—	—	—	—	—		
	7,468	6,145	634	—	—	—	—	—	—	—	—	—	—	—	—		
中播磨	姫路	姫路市	(207)	(432)	—	—	—	—	—	—	—	—	—	—	—	—	
		—	4,771	3,609	98	—	—	—	—	—	—	—	—	—	—	—	
		(177)	—	—	—	—	—	—	—	—	—	—	—	—	—	—	
		—	—	—	—	—	—	—	—	—	—	—	—	—	—	—	
		8,765	440	7	—	—	—	—	—	—	—	—	—	—	—	—	
		(57)	—	—	—	—	—	—	—	—	—	—	—	—	—	—	
	—	—	—	—	—	—	—	—	—	—	—	—	—	—	—		
	1,387	298	6	—	—	—	—	—	—	—	—	—	—	—	—		
	—	—	—	—	—	—	—	—	—	—	—	—	—	—	—		
	265	284	11	—	—	—	—	—	—	—	—	—	—	—	—		
	(441)	(432)	—	—	—	—	—	—	—	—	—	—	—	—	—		
	—	—	—	—	—	—	—	—	—	—	—	—	—	—	—		
	15,188	4,632	122	—	—	—	—	—	—	—	—	—	—	—	—		

裸書きは民有林保安林面積、()は国有林及び官庁造林地保安林面積。
 []は同一箇所2種類以上の保安林に指定されている兼種保安林面積。
 四捨五入のため、内訳数字と計との合計数字が一致しない場合がある。

県民局名	事務所名 市町名	保安林種														合計		
		水かん	土流	土崩	飛砂	防風	潮害	干害	雪崩	落石	防火	魚つき	航行	保健	風致			
西播磨	光都	相生市	—	—	—	—	—	—	—	—	—	—	—	(2)	—	—	—	(2)
			—	—	—	—	—	—	—	—	—	—	—	—	[357]	—	—	[357]
			—	1,094	134	—	—	—	—	—	—	—	6	32	—	10	—	1,276
		赤穂市	—	(107)	—	—	—	—	—	—	—	—	—	—	—	—	—	(107)
			—	—	—	—	—	—	—	—	—	—	—	—	[197]	—	—	[197]
			169	821	205	—	10	17	—	—	—	6	—	28	—	—	—	1,256
		上郡町	5	458	54	—	—	—	—	—	—	3	—	—	—	—	—	520
			(33)	—	—	—	—	—	—	—	—	—	—	—	—	—	—	(33)
		佐用町	—	—	—	—	—	—	—	—	—	—	—	—	—	[258]	—	[258]
			7,724	832	19	—	—	—	—	—	—	—	—	—	—	9	—	8,583
たつの市		(47)	(140)	(9)	—	—	—	—	—	—	—	—	—	[40]	—	[40]		
		—	—	—	—	—	—	—	—	—	—	—	—	(58)	—	(255)		
	—	—	—	—	—	—	—	—	—	—	—	—	—	[343]	—	[343]		
	515	1,923	181	—	—	—	—	—	—	5	—	49	—	3	—	2,676		
宍粟市		(12,933)	—	—	—	—	—	—	—	—	—	—	—	[240]	—	(240)		
		—	—	—	—	—	—	—	—	—	—	—	—	—	—	—	(12,933)	
	—	—	—	—	—	—	—	—	—	—	—	—	—	[553]	—	[553]		
	21,751	1,594	90	—	—	—	47	—	—	10	—	—	—	88	2	23,582		
太子町		—	(4)	—	—	—	—	—	—	—	—	—	—	—	—	(4)		
		—	—	—	—	—	—	—	—	—	—	—	—	[76]	—	[76]		
	1	247	—	—	—	—	—	—	—	—	—	—	—	—	—	248		
	—	—	—	—	—	—	—	—	—	—	—	—	—	[280]	—	[280]		
小計	(13,013)	(251)	(9)	—	—	—	—	—	—	—	(2)	—	—	(58)	—	(13,333)		
	—	—	—	—	—	—	—	—	—	—	—	—	—	[1,784]	—	[1,784]		
	30,165	6,968	683	—	10	17	47	—	15	15	109	—	—	110	2	38,141		
但馬	豊岡	豊岡市	(720)	—	—	—	—	—	—	—	—	—	—	—	—	—	(720)	
			—	[156]	—	—	—	—	—	—	—	—	—	—	[112]	—	[268]	
			17,052	1,463	321	5	—	—	10	70	7	—	211	—	11	18	19,167	
		香美町		(1,606)	(275)	—	—	—	—	(23)	(6)	—	—	—	—	[275]	—	[275]
				—	—	—	—	—	—	—	—	—	—	—	—	(1)	—	(1,910)
			—	—	—	—	—	—	—	—	—	—	—	—	—	[501]	—	[501]
			10,813	633	100	—	—	—	33	125	—	5	341	—	165	6	12,221	
新温泉町		(1,404)	—	—	—	—	—	—	—	—	—	—	—	—	—	(1,404)		
		—	—	—	—	—	—	—	—	—	—	—	—	[243]	—	[243]		
	5,598	507	312	6	1	—	—	86	—	—	230	—	81	5	6,826			
	—	—	—	—	—	—	—	—	—	—	—	—	—	[275]	—	[275]		
小計	(3,730)	(275)	—	—	—	—	(23)	(6)	—	—	—	—	—	(1)	—	(4,033)		
	—	[156]	—	—	—	—	—	—	—	—	—	—	—	[856]	—	[1,012]		
	33,462	2,603	733	11	1	—	43	281	7	5	782	—	257	29	38,214			
朝来	養父市		—	—	—	—	—	—	—	—	—	—	—	—	[205]	—	[353]	
			(1,181)	—	—	—	—	—	—	—	—	—	—	—	[402]	—	(1,181)	
			—	—	—	—	—	—	—	—	—	—	—	—	60	4	14,084	
			12,284	1,633	99	—	—	—	—	1	3	—	—	—	—	—	—	[404]
			(334)	—	—	—	—	—	—	—	—	—	—	—	—	—	—	(334)
朝来市		—	—	—	—	—	—	—	—	—	—	—	—	[490]	[6]	[496]		
		—	—	—	—	—	—	—	—	—	—	—	—	6	7	13,797		
	11,479	2,193	110	—	—	—	—	—	2	—	—	—	—	—	—	—	[496]	
小計	(1,515)	—	—	—	—	—	—	—	—	—	—	—	—	[205]	—	[353]		
	—	—	—	—	—	—	—	—	—	—	—	—	—	—	—	—	(1,515)	
	23,762	3,826	209	—	—	—	—	—	1	5	—	—	—	[892]	[8]	[900]		
	—	—	—	—	—	—	—	—	—	—	—	—	—	66	11	27,880		
	(5,244)	(275)	—	—	—	—	—	(23)	(6)	—	—	—	—	[480]	—	[628]		
	—	[156]	—	—	—	—	—	—	—	—	—	—	—	[1,748]	[8]	[1,912]		
	57,224	6,429	942	11	1	—	43	282	12	5	782	—	323	40	66,094			
丹波	篠山市		(305)	—	—	—	—	—	—	—	—	—	—	—	—	—	(305)	
			—	—	—	—	—	—	—	—	—	—	—	—	[305]	—	[305]	
			4,327	690	11	—	—	—	—	—	—	—	—	—	157	—	5,184	
		丹波市		(899)	—	—	—	—	—	—	—	—	—	—	—	—	—	(899)
				—	—	—	—	—	—	—	—	—	—	—	—	[302]	—	[302]
	10,430	2,099	43	—	—	—	—	—	1	2	—	—	58	1	12,634			
小計	(1,204)	—	—	—	—	—	—	—	—	—	—	—	—	—	—	(1,204)		
	—	—	—	—	—	—	—	—	—	—	—	—	—	[607]	—	[607]		
	14,757	2,789	54	—	—	—	—	—	1	2	—	—	—	215	1	17,818		
淡路	洲本市		(715)	—	—	—	—	—	—	—	—	—	—	—	—	—	(715)	
			—	[33]	—	—	—	—	—	—	—	—	[2]	—	[857]	—	[908]	
			1,682	206	7	—	1	—	—	—	—	—	8	18	4	59	9	1,994
		南あわじ市		(417)	—	—	—	—	—	—	—	—	—	—	—	—	—	(454)
				—	[1]	—	—	—	—	—	—	—	—	—	—	[156]	—	[157]
	2,365	936	57	5	2	—	64	—	—	—	65	—	10	4	3,507			
淡路市	—	—	—	—	[1]	[1]	—	—	—	—	—	[2]	—	[26]	—	[30]		
	—	192	23	—	5	1	—	—	—	4	21	—	1	—	3	250		
小計	(1,132)	—	—	—	(37)	—	—	—	—	—	—	—	—	—	—	(1,169)		
	—	[34]	—	—	[1]	[1]	—	—	—	—	[2]	[2]	[16]	[1,039]	—	[1,095]		
	4,047	1,334	87	5	8	1	64	—	—	12	104	4	70	16	5	5,751		
	(148)	(23)	(6)	—	—	—	—	—	—	—	—	—	—	[1,444]	—	[1,592]		
	—	—	—	—	—	—	—	—	—	—	—	—	—	(58)	(54)	(24,682)		
	—	—	—	—	[1]	[1]	—	—	—	—	—	—	—	[8,572]	[49]	[8,855]		
県計	(21,218)	(3,266)	(9)	—	(37)	—	—	(23)	(6)	—	—	(2)	(9)	(58)	(54)	(24,682)		
	—	[212]	—	—	[1]	[1]	—	—	—	—	—	—	—	[8,572]	[49]	[8,855]		
	131,805	33,880	4,798	16	19	18	263	282	61	37	1,029	82	1,133	123	173,545			

裸書きは民有林保安林面積、()は国有林及び官行造林地保安林面積。
 []は同一箇所でも2種類以上の保安林に指定されている兼種保安林面積。
 四捨五入のため、内訳数字と計との合計数字が一致しない場合がある。

第2表 指定及び解除状況

(平成29年4月～平成30年3月)

県民局名	事務所名	指 定		解 除		備 考
		件 数	面 積 ha	件 数	面 積 ha	
神 戸	神 戸	1	19	4	1	
阪神北	阪 神	-	-	-	-	
東播磨	加古川	-	-	2	0	
北播磨	加 東	3	50	1	0	
中播磨	姫 路	1	16	-	-	
西播磨	光 都	12	69	3	1	
但 馬	豊 岡	18	425	-	-	
	朝 来	3	61	-	-	
丹 波	丹 波	2	48	-	-	
淡 路	洲 本	3	7	4	0	
県 計		43	695	14	2	

- (注) 1. 件数、面積は年度内の進達を基準としている。
2. 兼種保安林を含む場合は、重複部分を含めず実面積で計上している。
3. 四捨五入のため、内訳数字と計との合計数字が一致しない場合がある。

XVII 林地開発

第1表 林地開発許可状況

(単位:件、面積 ha)

県民局名	事務所名	市町名	開発行為の目的											計		
			工場・事業場用地の造成	住宅用地の造成	別荘地の造成	ゴルフ場の設置	レジャー施設の設置	農用地の造成	土石等の採掘	道路の新設又は改築	その他	計				
阪神北	阪神	三田市	1 (2)	2 (2)	- (-)	- (-)	- (-)	- (-)	- (-)	- (-)	- (-)	- (-)	- (-)	- (-)	1 (2)	2 (2)
北播磨	加東	加東市	1 (9)	7 (9)	- (-)	- (-)	- (-)	- (-)	- (-)	- (-)	- (-)	- (-)	- (-)	- (-)	1 (9)	7 (9)
西播磨	光都	たつの市	- (-)	- (-)	- (-)	- (-)	- (-)	- (-)	- (-)	- (-)	- (-)	1 (3)	3 (3)	- (-)	1 (3)	3 (3)
		宍粟市	2 (8)	4 (8)	- (-)	- (-)	- (-)	- (-)	- (-)	- (-)	- (-)	- (-)	- (-)	- (-)	2 (8)	4 (8)
	計		4 (19)	13 (19)	- (-)	- (-)	- (-)	- (-)	- (-)	- (-)	- (-)	1 (3)	3 (3)	5 (22)	16 (22)	

注1 ()内は開発行為をしようとする森林面積である。

第2表 林地開発協議状況

(単位:件、面積 ha)

県民局名	事務所名	市町名	開発行為の目的											計			
			工場・事業場用地の造成	学校、博物館用地の造成	住宅用地の造成	レジャー施設の設置	農用地の造成	土石等の採掘	道路の新設又は改築	鉄道・軌道・索道の新設又は改築	ダム等の設置	その他	計				
東播磨	加古川	加古川市	- (-)	- (-)	- (-)	- (-)	- (-)	- (-)	- (-)	- (-)	1 (4)	4 (4)	- (-)	- (-)	- (-)	1 (4)	4 (4)
但馬	豊岡	豊岡市	1 (3)	2 (3)	- (-)	- (-)	- (-)	- (-)	- (-)	- (-)	- (-)	- (-)	- (-)	- (-)	- (-)	1 (3)	2 (3)
		新温泉町	- (-)	- (-)	- (-)	- (-)	- (-)	- (-)	- (-)	- (-)	- (-)	- (-)	- (-)	- (-)	6 (15)	1 (15)	6 (15)
淡路	洲本	洲本市	- (-)	- (-)	- (-)	- (-)	- (-)	- (-)	- (-)	- (-)	1 (1)	1 (1)	- (-)	- (-)	- (-)	1 (1)	1 (1)
	計		1 (3)	2 (3)	- (-)	- (-)	- (-)	- (-)	- (-)	- (-)	2 (5)	5 (5)	- (-)	- (-)	6 (15)	13 (23)	

注1 ()内は開発行為をしようとする森林面積である。

XVIII 林業行政機構及び人員
第2表 平成26年7月1日現在

所 属		事務職	技術職	合 計
総	計	22	203	225
	農 政 環 境 部	18	79	97
	林 務 課	3	21	24
	課長		1	1
	副課長	1	1	2
	林政調整班	2	4	6
	造林計画班		7	7
	木材利用班		7	7
	森林資源活用計画班		1	1
	(公社)兵庫みどり公社派遣		3	3
	豊かな森づくり課	5	11	16
	課長		1	1
	森林保全室長		1	1
	副課長兼森づくり普及班長		1	1
	副課長	1		1
	森づくり普及班	3	1	4
	森づくり整備班		3	3
	森林保全班	1	4	5
	治 山 課	2	12	14
	課長		1	1
副課長	1	1	2	
計画班	1	3	4	
治山林道班		7	7	
自然環境課	3	3	6	
課長		1	1	
副課長兼環境保全班長	1		1	
野生鳥獣班	2	2	4	
農林水産技術総合センター 森林林業技術センター	3	17	20	
所長		1	1	
副所長	1		1	
所付	2		2	
資源部		8	8	
木材利用部		7	7	
緑化センター		1	1	
森林動物研究センター	2	12	14	
次長		1	1	
業務部副部長		1	1	
業務部	2	4	6	
研究部		6	6	

所 属		事務職	技術職	合 計
神戸県民局 神戸農林振興事務所	振興事務所	1	12	13
	林業課	1	3	4
	六甲治山事務所		9	9
	所長		1	1
	所長補佐兼工務第1課長		1	1
	工務第1課		3	3
	工務第2課		4	4
阪神北県民局 阪神農林振興事務所	振興事務所		4	4
	里山・林業課		4	4
東播磨県民局 加古川農林水産振興事務所	振興事務所		3	3
	林業課		3	3
北播磨県民局 加東農林振興事務所	振興事務所		10	10
	所長補佐兼森林課長		1	1
	森林課		9	9
中播磨県民局 姫路農林水産振興事務所	振興事務所		13	13
	森林林業課		8	8
	治山課		5	5
西播磨県民局 光都農林振興事務所	振興事務所	0	27	27
	所長補佐兼森林林業第1課長		1	1
	森林林業第1課		7	7
	森林林業第2課		5	5
	所長補佐兼治山課長		1	1
	治山課		9	9
	林道建設担当		4	4
但馬県民局	豊岡農林水産振興事務所	1	14	15
	所長		1	1
	森林林業課	1	8	9
	治山課		5	5
	朝来農林振興事務所		23	23
	所長		1	1
	森林林業課		8	8
	治山課		5	5
	所長補佐兼山地地すべり対策課長		1	1
	山地地すべり対策課		2	2
所長補佐兼林道建設課長		1	1	
	林道建設課		5	5
丹波県民局 丹波農林振興事務所	振興事務所	1	12	13
	副所長		1	1
	森林林業課	1	6	7
	治山課		5	5
淡路県民局 洲本農林水産振興事務所	振興事務所	1	6	7
	所長補佐兼森林課長		1	1
	森林課	1	5	6

注：各県民局の森林林業専門員は、(森林)林業課で計上している。

XVIII 林業行政機構及び人員
第3表 平成27年7月1日現在

所 属		事務職	技術職	合 計
総	計	22	198	220
	農 政 環 境 部	18	77	95
	林 務 課	3	20	23
	課長		1	1
	副課長	1	1	2
	林政調整班	2	4	6
	造林計画班		7	7
	木材利用班		7	7
				0
	(公社)兵庫みどり公社派遣		3	3
	豊かな森づくり課	5	11	16
	課長		1	1
	森林保全室長		1	1
	副課長兼森づくり普及班長	1		1
	副課長		1	1
	森づくり普及班	3	1	4
	森づくり整備班		3	3
	森林保全班	1	4	5
	治 山 課	2	12	14
	課長		1	1
副課長	1	1	2	
計画班	1	3	4	
治山林道班		7	7	
自然環境課	3	3	6	
課長		1	1	
副課長兼環境保全班長	1		1	
野生鳥獣班	2	2	4	
農林水産技術総合センター 森林林業技術センター	3	16	19	
所長		1	1	
副所長	1		1	
所付	2		2	
資源部		7	7	
木材利用部		7	7	
緑化センター		1	1	
森林動物研究センター	2	12	14	
次長		1	1	
業務部副部長		1	1	
業務部	2	4	6	
研究部		6	6	

所 属		事務職	技術職	合 計	
神戸県民センター 神戸農林振興事務所		1	13	14	
	所長		1	1	
	林業課	1	3	4	
	六甲治山事務所		9	9	
	所長 所長補佐兼工務第1課長 工務第1課 工務第2課		1 1 3 4	1 1 3 4	
阪神北県民局 阪神農林振興事務所			4	4	
	里山・林業課		4	4	
東播磨県民局 加古川農林水産振興事務所			3	3	
	林業課		3	3	
北播磨県民局 加東農林振興事務所			10	10	
	所長補佐兼森林課長		1	1	
	森林課		9	9	
中播磨県民センター 姫路農林水産振興事務所			12	12	
	森林林業課		7	7	
	治山課		5	5	
西播磨県民局 光都農林振興事務所		0	23	23	
	所長補佐兼森林林業課長		1	1	
	森林林業課		10	10	
			0	0	
	所長補佐兼治山課長 治山課 林道建設担当		1 8 3	1 8 3	
但馬県民局		1	36	37	
	豊岡農林水産振興事務所		1	14	15
		所長		1	1
		森林林業課 治山課	1	8 5	9 5
	朝来農林振興事務所			22	22
		所長		1	1
		森林林業課 治山課		8 5	8 5
所長補佐兼山地地すべり対策課長 山地地すべり対策課			1 2	1 2	
所長補佐兼林道建設課長 林道建設課			1 4	1 4	
丹波県民局 丹波農林振興事務所		1	14	15	
	副所長		1	1	
	森林林業課 治山課	1	6 4	7 4	
	復興事業課		3	3	
淡路県民局 洲本農林水産振興事務所		1	6	7	
	所長補佐兼森林課長 森林課	1	1 5	1 6	

注：各県民局(センター)の森林林業専門員は、(森林)林業課で計上している。

XVIII 林業行政機構及び人員

第4表 平成28年7月1日現在

所 属		事務職	技術職	合 計
総	計	20	194	214
	農 政 環 境 部	16	79	95
	林 務 課	3	23	26
	部参事兼課長		1	1
	副課長	1	1	2
	林政調整班	2	4	6
	造林計画班		7	7
	木材利用班		7	7
	森林大学校開設班		3	3
	(公社)兵庫みどり公社派遣		3	3
	豊かな森づくり課	5	11	16
	課長		1	1
	森林保全室長		1	1
	副課長兼森づくり普及班長	1		1
	副課長		1	1
	森づくり普及班	3	1	4
	森づくり整備班		3	3
	森林保全班	1	4	5
	治 山 課	2	13	15
	課長		1	1
	副課長	1	1	2
	計画班	1	3	4
	治山林道班		8	8
自然環境課		1	1	
課長		1	1	
鳥獣対策課	1	3	4	
課長		1	1	
被害対策班	1	2	3	
農林水産技術総合センター 森林林業技術センター	3	15	18	
所長		1	1	
副所長	1		1	
所付	2		2	
資源部		7	7	
木材利用部		7	7	
森林動物研究センター	2	10	12	
次長		1	1	
業務部副部長		1	1	
業務部	2	4	6	
研究部長		1	1	
研究部		3	3	

所 属		事務職	技術職	合 計
神戸県民センター	神戸農林振興事務所	1	11	12
	林業課	1	3	4
	六甲治山事務所		8	8
	所長		1	1
	所長補佐兼工務第1課長		1	1
	工務第1課		2	2
	工務第2課		4	4
阪神北県民局	阪神農林振興事務所		4	4
	里山・林業課		4	4
東播磨県民局	加古川農林水産振興事務所		3	3
	林業課		3	3
北播磨県民局	加東農林振興事務所		10	10
	所長補佐兼森林課長		1	1
	森林課		9	9
中播磨県民センター	姫路農林水産振興事務所		11	11
	森林課		11	11
西播磨県民局	光都農林振興事務所		22	22
	所長補佐兼森林第1課長		1	1
	森林第1課		9	9
	所長補佐兼森林第2課長		1	1
	森林第2課		7	7
	林道建設課		4	4
但馬県民局		1	34	35
	豊岡農林水産振興事務所	1	13	14
	所長		1	1
	森林課	1	12	13
	朝来農林振興事務所		21	21
	所長		1	1
	所長補佐兼森林第1課長		1	1
	森林第1課		7	7
森林第2課		7	7	
	林道建設課		5	5
丹波県民局	丹波農林振興事務所	1	13	14
	副所長		1	1
	森林課	1	9	10
	復興事業課		3	3
淡路県民局	洲本農林水産振興事務所	1	7	8
	副所長		1	1
	所長補佐兼森林課長		1	1
	森林課	1	5	6

注：各県民局の森林林業専門員は、(森林)林業課で計上している。

XVIII 林業行政機構及び人員

第5表 平成29年7月1日現在

所 属		事務職	技術職	合 計
総	計	20	182	202
	農 政 環 境 部	18	73	91
	林 務 課	3	19	22
	課長		1	1
	副課長	1	1	2
	林政調整班	2	4	6
	造林計画班		7	7
	木材利用班		6	6
	(公社)兵庫みどり公社派遣		2	2
	豊かな森づくり課	5	11	16
	課長		1	1
	森林保全室長		1	1
	副課長兼森づくり普及班長	1		1
	副課長		1	1
	森づくり普及班	3	1	4
	森づくり整備班		3	3
	森林保全班	1	4	5
	治 山 課	2	12	14
	課長		1	1
	副課長	1	1	2
	計画班	1	3	4
	治山林道班		7	7
鳥獣対策課	1	3	4	
課長		1	1	
被害対策班	1	2	3	
農林水産技術総合センター 森林林業技術センター	3	15	18	
所長		1	1	
副所長	1		1	
所付	2		2	
資源部		7	7	
木材利用部		7	7	
森林動物研究センター	2	6	8	
次長		1	1	
業務部副部長		1	1	
業務部	2	4	6	
県立森林大学校	2	5	7	
校長		1	1	
副校長	1		1	
主任森林教育専門員		1	1	
総務課	1		1	
教務課		2	2	
研修課		1	1	

所 属		事務職	技術職	合 計
神戸県民センター	神戸農林振興事務所	1	10	11
	林業課	1	3	4
	六甲治山事務所		7	7
	所長		1	1
	所長補佐兼工務第1課長		1	1
	工務第1課		2	2
	工務第2課		3	3
阪神北県民局	阪神農林振興事務所		4	4
	里山・林業課		4	4
東播磨県民局	加古川農林水産振興事務所		3	3
	林業課		3	3
北播磨県民局	加東農林振興事務所		10	10
	副所長		1	1
	所長補佐兼森林課長		1	1
	森林課		8	8
中播磨県民センター	姫路農林水産振興事務所		10	10
	森林課		10	10
西播磨県民局	光都農林振興事務所		21	21
	所長補佐兼森林第1課長		1	1
	森林第1課		9	9
	森林第2課		8	8
	林道建設課		3	3
但馬県民局		1	33	34
	豊岡農林水産振興事務所	1	12	13
	所長		1	1
	森林課	1	11	12
	朝来農林振興事務所		21	21
	所長		1	1
	所長補佐兼森林第1課長		1	1
	森林第1課		7	7
森林第2課		7	7	
	林道建設課		5	5
丹波県民局	丹波農林振興事務所		12	12
	副所長		1	1
	森林課		11	11
淡路県民局	洲本農林水産振興事務所		6	6
	所長補佐兼森林課長		1	1
	森林課		5	5

注：各県民局の森林林業専門員は、(森林)林業課で計上している。

XVIII 林業行政機構及び人員

第5表 平成30年7月1日現在

所 属		事務職	技術職	合 計
総 計		19	182	201
農 政 環 境 部		18	76	94
	森林参事		1	1
	林 務 課	3	18	21
	課長		1	1
	副課長	1	1	2
	林政調整班	2	4	6
	造林計画班		6	6
	木材利用班		6	6
	(公社)兵庫みどり公社派遣		2	2
	豊かな森づくり課	4	11	15
	課長		1	1
	森林保全室長		1	1
	副課長兼森づくり普及班長	1		1
	副課長		1	1
	森づくり普及班	3	1	4
	森づくり整備班		3	3
	森林保全班	0	4	4
	治 山 課	2	12	14
	課長		1	1
	副課長	1	1	2
	計画班	1	3	4
	治山林道班		7	7
	鳥獣対策課	2	3	5
	課長		1	1
	被害対策班	2	2	4
	農林水産技術総合センター 森林林業技術センター	3	14	17
	所長		1	1
	副所長	1		1
	所付	2		2
	森林活用部		7	7
	木材利用部		6	6
	森林動物研究センター	2	7	9
	次長		1	1
	所長補佐兼総務課長	1	0	1
	業務部	1	6	7
	県立森林大学校	2	8	10
	校長		1	1
	副校長	1		1
	主任森林教育専門員		1	1
	総務課	1		1
	教務課		4	4
	研修課		2	2

所 属		事務職	技術職	合 計	
	神戸県民センター	神戸農林振興事務所	1	11	12
		森林課	1	3	4
		六甲治山事務所		8	8
		所長		1	1
		所長補佐兼工務第1課長		1	1
		工務第1課		3	3
		工務第2課		3	3
	阪神北県民局	阪神農林振興事務所		4	4
		里山・森林課		4	4
	東播磨県民局	加古川農林水産振興事務所		3	3
		森林課		3	3
	北播磨県民局	加東農林振興事務所		10	10
		副所長		1	1
		所長補佐兼森林課長		1	1
		森林課		8	8
	中播磨県民センター	姫路農林水産振興事務所		10	10
		森林課		10	10
	西播磨県民局	光都農林振興事務所		19	19
		所長補佐兼森林第1課長		1	1
		森林第1課		8	8
森林第2課			7	7	
林道建設課			3	3	
但馬県民局		0	31	31	
	豊岡農林水産振興事務所	0	11	11	
	森林課	0	11	11	
	朝来農林振興事務所		20	20	
	所長補佐兼森林第1課長		1	1	
	森林第1課		7	7	
丹波県民局	丹波農林振興事務所		12	12	
	所長		1	1	
	森林課		11	11	
	淡路県民局	洲本農林水産振興事務所		6	6
	所長補佐兼森林課長		1	1	
	森林課		5	5	

注：各県民局の森林林業専門員は、(森林)林業課で計上している。

XIX 平成29年度林業関係決算額

(単位：千円)

事 項 名	決 算 額	財 源 内 訳			
		国 庫	特 定	起 債	一 般
「学びの農」推進事業費	0	0	0	0	0
地域創生推進事業費	27,186	13,343	2,362	0	11,481
林業事業職員費	1,681,526	19,905	0	218,000	1,443,621
森林計画樹立費	19,137	5,407	0	0	13,730
森林組合等指導費	404,961	0	400,000	0	4,961
林業技術普及費	4,522	1,938	0	0	2,584
森林保険事務費	0	0	0	0	0
林産流通指導費	21,768,126	23,129	21,726,884	0	18,113
林業労務安定対策費	(103,000) 18,693	11,387	0	(77,200) 4,500	(25,800) 2,806
林業構造改善対策事業費	52,440	46,000	0	4,800	1,640
森林整備地域活動支援事業基金積立金	1	0	1	0	0
森林整備地域活動支援事業費	37,578	0	25,079	0	12,499
野生動物保護管理費	722,861	438,053	155,975	0	128,833
勤労者福祉施設整備事業 特別会計へ繰出	0	0	0	0	0
勤労者総合福祉施設整備事業 特別会計へ繰出	0	0	0	0	0
農林水産資金特別会計へ繰出	273,335	0	0	0	273,335
森林林業緊急整備基金積立金	63,211	0	63,211	0	0
森林林業緊急整備事業費 (繰越明許費)	581,567	0	581,567	0	0
森林害虫駆除予防事業費	83,207	12,982	0	0	70,225
優良種苗生産整備費	4,125	0	3,242	0	883
造林事業推進費	(84,869) 986,066	(53,163) 652,154	(0) 0	(21,000) 256,000	(10,706) 77,912
造林事業推進費 (繰越明許費)	62,513	40,613	0	21,900	0
造林事業推進費 (事故繰越)	0	0	0	0	0
森林整備推進費	(301,015) 23,450	(301,015) 0	(0) 21,904	(0) 0	(0) 1,546
森林整備推進費(繰越明許費)	0	0	0	0	0
新ひょうごの森づくり推進費	54,431	5,088	3,279	0	46,064
県民緑基金積立金	2,541,389	0	29,355	0	2,512,034
災害に強い森づくり推進費	(24,000) 4,358,317	0	(24,000) 4,358,317	0	0
災害に強い森づくり推進費 (繰越明許費)	24,000	0	24,000	0	0
県有環境林等特別会計へ繰出	10,108,570	0	0	0	10,108,570

(単位：千円)

事 項 名	決 算 額	財 源 内 訳			
		国 庫	特 定	起 債	一 般
公 共 事 業 林 道 事 業 費	(256,300)	(125,772)	(0)	(103,400)	(27,128)
公 共 事 業 林 道 事 業 費 (繰 越 明 許 費)	330,923	128,902	24,735	127,000	50,286
県 単 独 林 道 事 業 費	(195,451)	(0)	(0)	(175,900)	(19,551)
県 単 独 林 道 事 業 費 (繰 越 明 許 費)	144,931	0	0	130,400	14,531
保 安 林 等 整 備 管 理 費	8,624	3,147	0	0	5,477
治 山 事 業 費	(2,250,688)	(1,065,289)	(0)	(1,172,400)	(12,999)
治 山 事 業 費 (繰 越 明 許 費)	1,911,641	879,088	0	970,500	62,053
県 単 独 治 山 事 業 費	(88,361)	(0)	(0)	(87,900)	(461)
県 単 独 治 山 事 業 費 (繰 越 明 許 費)	173,553	0	0	172,100	1,453
県 単 独 緊 急 防 災 事 業 費	(1,544,000)	(0)	(0)	(1,544,000)	(0)
県 単 独 緊 急 防 災 事 業 費 (繰 越 明 許 費)	715,100	0	0	715,100	0
地 域 自 主 戦 略 推 進 費	0	0	0	0	0
地 域 自 主 戦 略 推 進 費 (繰 越 明 許 費)	0	0	0	0	0
林 地 開 発 許 可 制 度 実 施 費	988	0	988	0	0
公 共 農 林 水 産 施 設 災 害 復 旧 費	(143,520)	(119,324)	(0)	(21,800)	(2,396)
公 共 農 林 水 産 施 設 災 害 復 旧 費 (繰 越 明 許 費)	20,291	19,141	0	700	450
県 単 独 農 林 水 産 施 設 災 害 復 旧 費	(127,783)	0	0	(127,700)	(83)
県 単 独 農 林 水 産 施 設 災 害 復 旧 費 (繰 越 明 許 費)	16,217	0	0	16,100	117
地 域 の 元 気 推 進 費	0	0	0	0	0
県 有 環 境 林 管 理 事 業 費	50,543	0	50,543	0	0
県 有 環 境 林 管 理 費 (繰 越 明 許 費)	36,000	0	0	36,000	0
公 債 費 特 別 会 計 へ の 繰 出	5,549,830	0	5,549,830	0	0
県 行 造 林 管 理 事 業 費	10,714	0	10,714	0	0
一 般 会 計 へ の 繰 出	0	0	0	0	0
三 木 山 森 林 公 園 管 理 運 営 費	106,737	0	106,237	500	0
自 然 活 用 型 C S R 事 業 費	0	0	0	0	0
自 然 活 用 型 野 外 C S R 事 業 運 営 費	172,910	0	171,710	1,200	0
自 然 活 用 型 野 外 C S R 事 業 運 営 費 (繰 越 明 許 費)	25,400	0	0	25,400	0
税 外 収 入 精 算 等 還 付 金	0	0	0	0	0
林 業 ・ 木 材 産 業 改 善 資 金 貸 付 金	586	0	586	0	0
貸 付 事 務 費	35	0	35	0	0
林 業 就 業 促 進 資 金 国 庫 支 出 金 返 納 金	0	0	0	0	0

(単位：千円)

事 項 名	決 算 額	財 源 内 訳			
		国 庫	特 定	起 債	一 般
一 般 会 計 へ 繰 出	0	0	0	0	0
兵 庫 み ど り 公 社 貸 付 金	0	0	0	0	0
兵 庫 み ど り 公 社 事 業 資 金 費 利 子 補 給	244,882	0	244,882	0	0
一 般 会 計 へ 繰 出	1,400	0	1,400	0	0
公 債 費 特 別 会 計 へ 繰 出	14,209	0	14,209	0	0
県 債 管 理 基 金 (緑 化 基 金 分) 積 立 金	1,953	0	1,953	0	0
緑 化 基 金 積 立 金	53,861	0	53,861	0	0
緑 化 事 業 交 付 金	52,334	0	52,334	0	0
県 債 管 理 基 金 (県 民 緑 基 金 分) 積 立 金	50,321	0	50,321	0	0
森 林 整 備 担 い 手 基 金 積 立 金	31,940	0	31,940	0	0
兵 庫 県 営 林 緑 化 労 働 基 金 交 付 金	31,940	0	31,940	0	0
ふ る さ と 雇 用 再 生 事 業 費 (農 政 環 境 部)	0	0	0	0	0
県 計	(5,118,987) 56,099,460	(1,664,563) 3,114,915	(24,000) 33,793,394	(3,331,300) 4,272,300	(99,124) 14,918,851

(注) 上段 () 書きは、30年度への繰越分を外数。

