神31

計 画 図

神戸市森林(~~基本・施業~~)図　58－31

21	22	23
30	31	32
39	40	41

記号



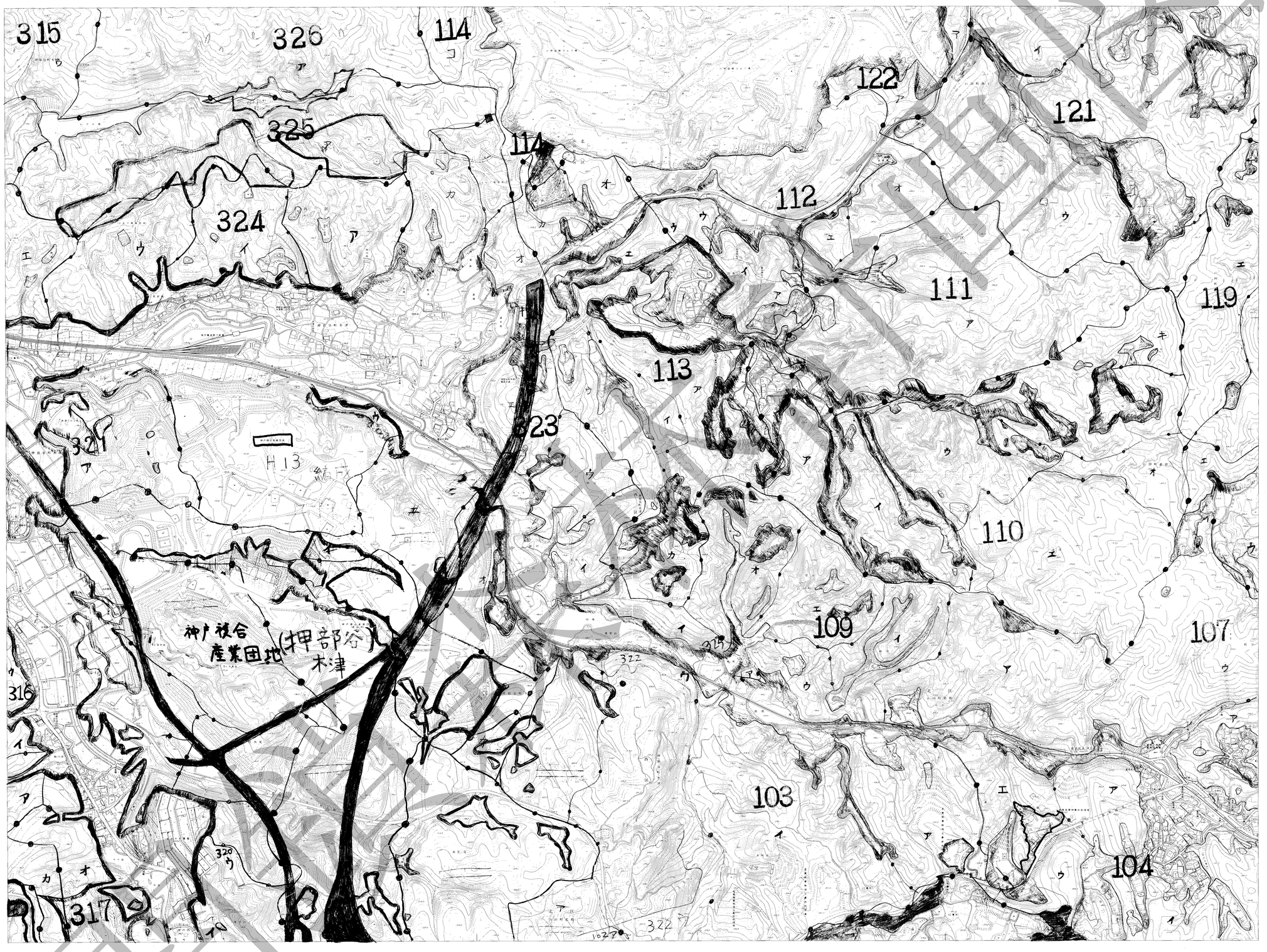

現地調査：　平成　年　月　日
測　図：　平成　年　月　日
修　正：　平成　年　月　日

1:5,000

0　100　500　1000m

「この地図は、平成2－6年作成の神戸市地形図1:2,500を平成8年2.3月複製したものである。
（承認番号）平7．都計計測第 109 号」

兵庫県

No.31

閲覧用

計 画 図

神戸市森林(~~基本・施業~~)図　58－32

22	23	24
31	32	33
40	41	42

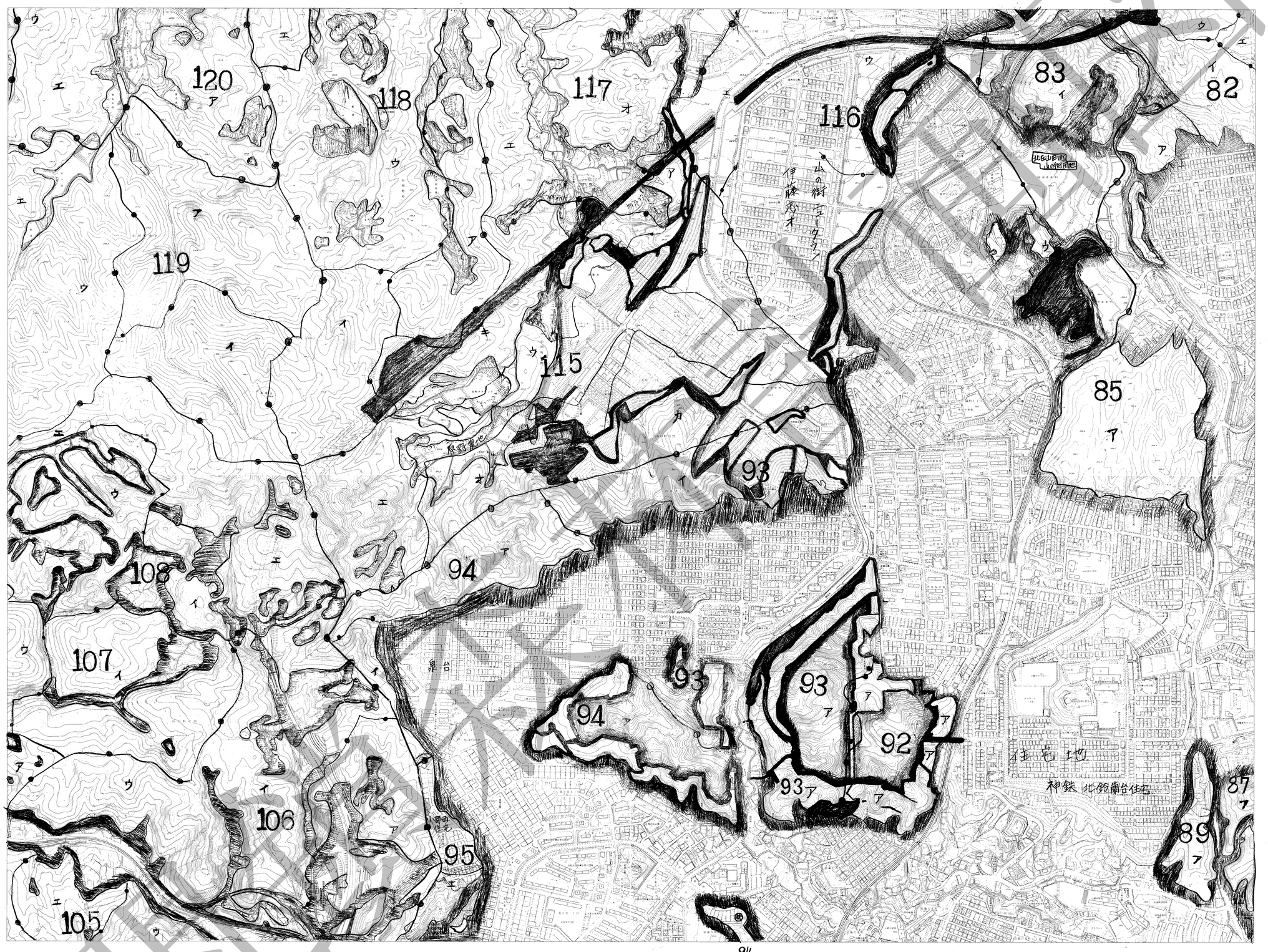

記号

兵庫県

No. 32

現地調査：　平成　年　月　日
測　図：　平成　年　月　日
修　正：　平成　年　月　日

1:5,000

「この地図は、平成2～6年作成の神戸市地形図1:2,500を平成8年2.3月複製したものである。
（承認番号）平7．都計計測第109号」

神戸市森林(~~基本~~・施業)図　58−33

23	24	25
32	33	34
41	42	43

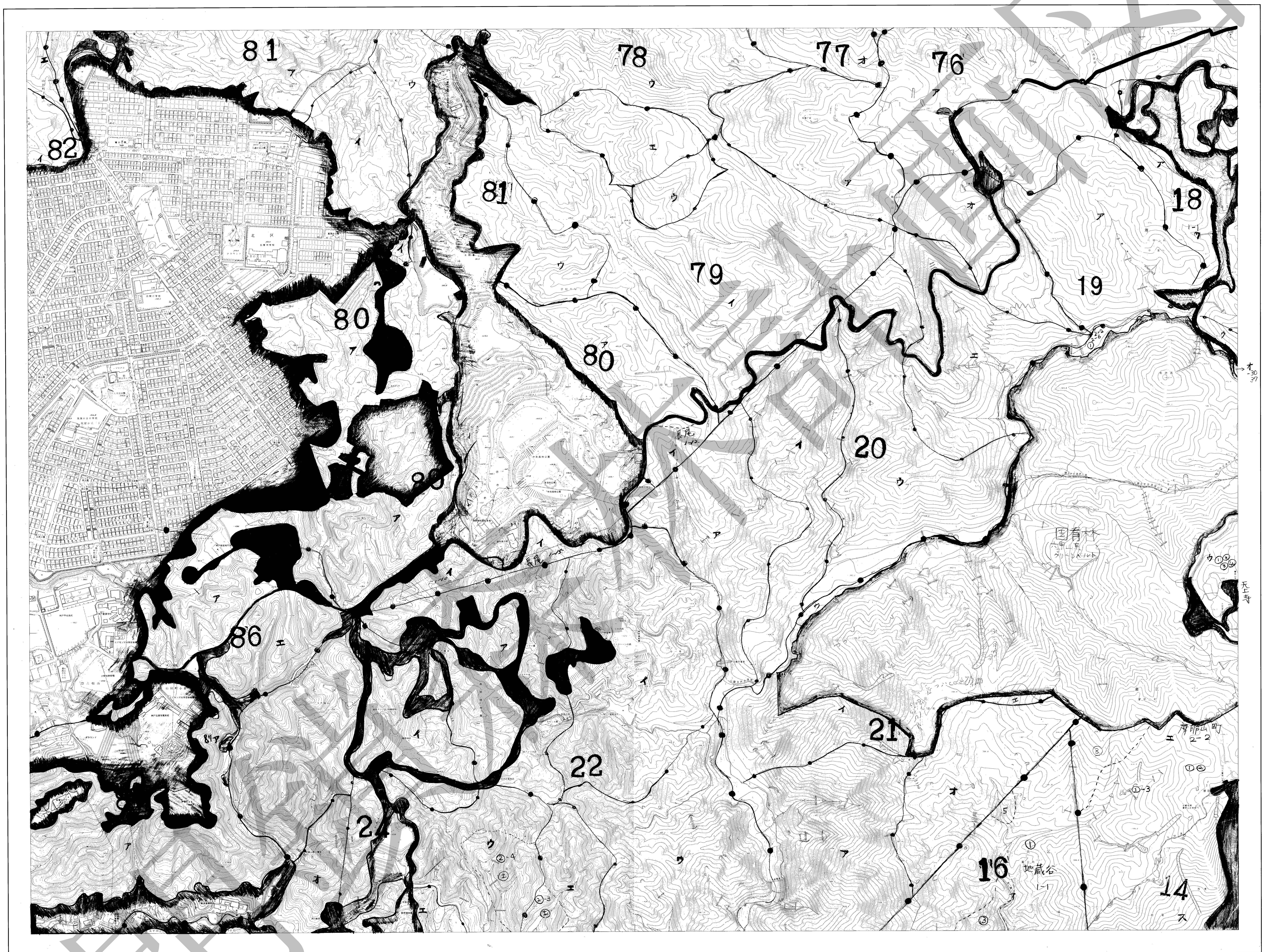

兵庫県

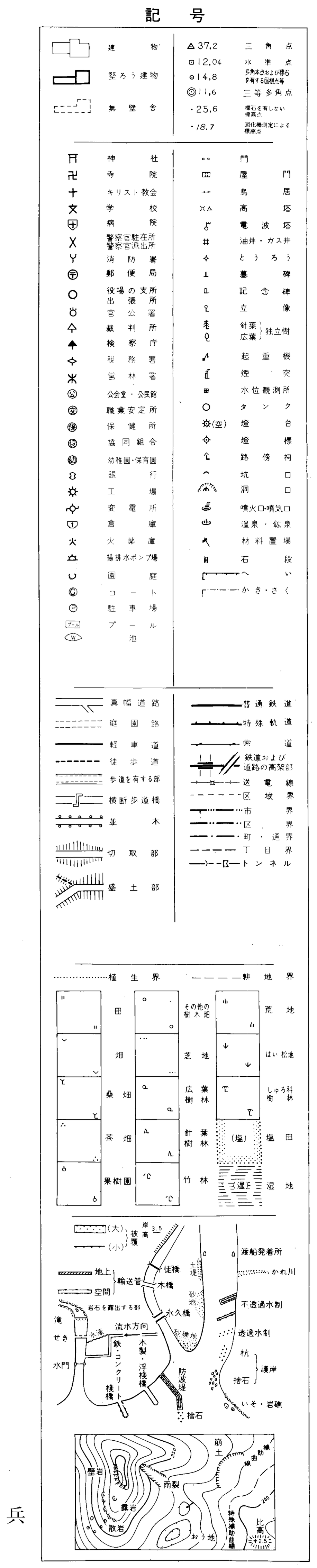

No. 33

現地調査：平成　年　月　日
測　　図：平成　年　月　日
修　　正：平成　年　月　日

1:5,000

「この地図は、平成2〜6年作成の神戸市地形図 1:2,500を
平成8年2.3月複製したものである。
(承認番号) 平7. 都計計測第 109 号」