計 画 図

神戸市森林(~~基本・施業~~)図　58－6

	1	2
5	6	7
10	11	12

記号



兵庫県

No. 6

現地調査：平成　年　月　日
測　図：平成　年　月　日
修　正：平成　年　月　日

1:5,000

0　100　500　1000m

「この地図は、平成2～6年作成の神戸市地形図1:2,500を平成8年2,3月複製したものである。
（承認番号）平7．都計計測第109号」

閲覧禁止

神7

計 画 図

神戸市森林(~~基本・施業~~)図　58－7

1	2	3
6	7	8
11	12	13

記号



兵庫県

No. 7

現地調査：　平成　年　月　日
測　図：　平成　年　月　日
修　正：　平成　年　月　日

1:5,000

0　100　500　1000m

「この地図は、平成2～6年作成の神戸市地形図1:2,500を平成8年2.3月複製したものである。
（承認番号）平7．都計計測第109号」

計 画 図

神戸市森林(~~基本・施業~~)図　58－8

2	3	4
7	8	9
12	13	

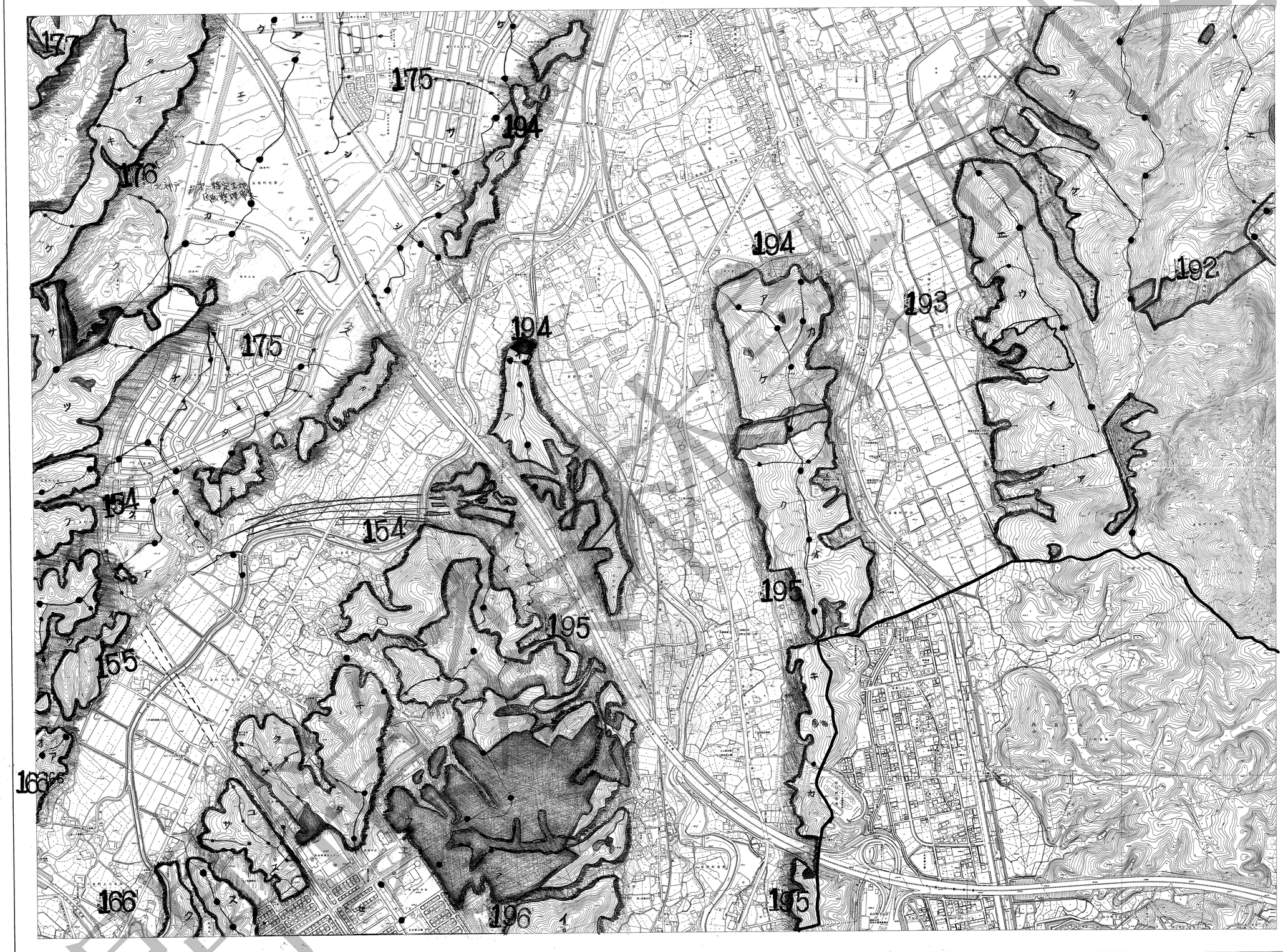

記号



現地調査：　平成　年　月　日
測　図：　平成　年　月　日
修　正：　平成　年　月　日
平成25年度修正

1：5,000

「この地図は、平成2－6年作成の神戸市地形図1：2,500を平成8年2.3月複製したものである。（承認番号）平7．都計計測第 109 号」

兵庫県

No. 8