旧市町コード91　淡路市　計画図

1：5,000

旧 ~~津名郡一宮町森林基本図~~　7-1

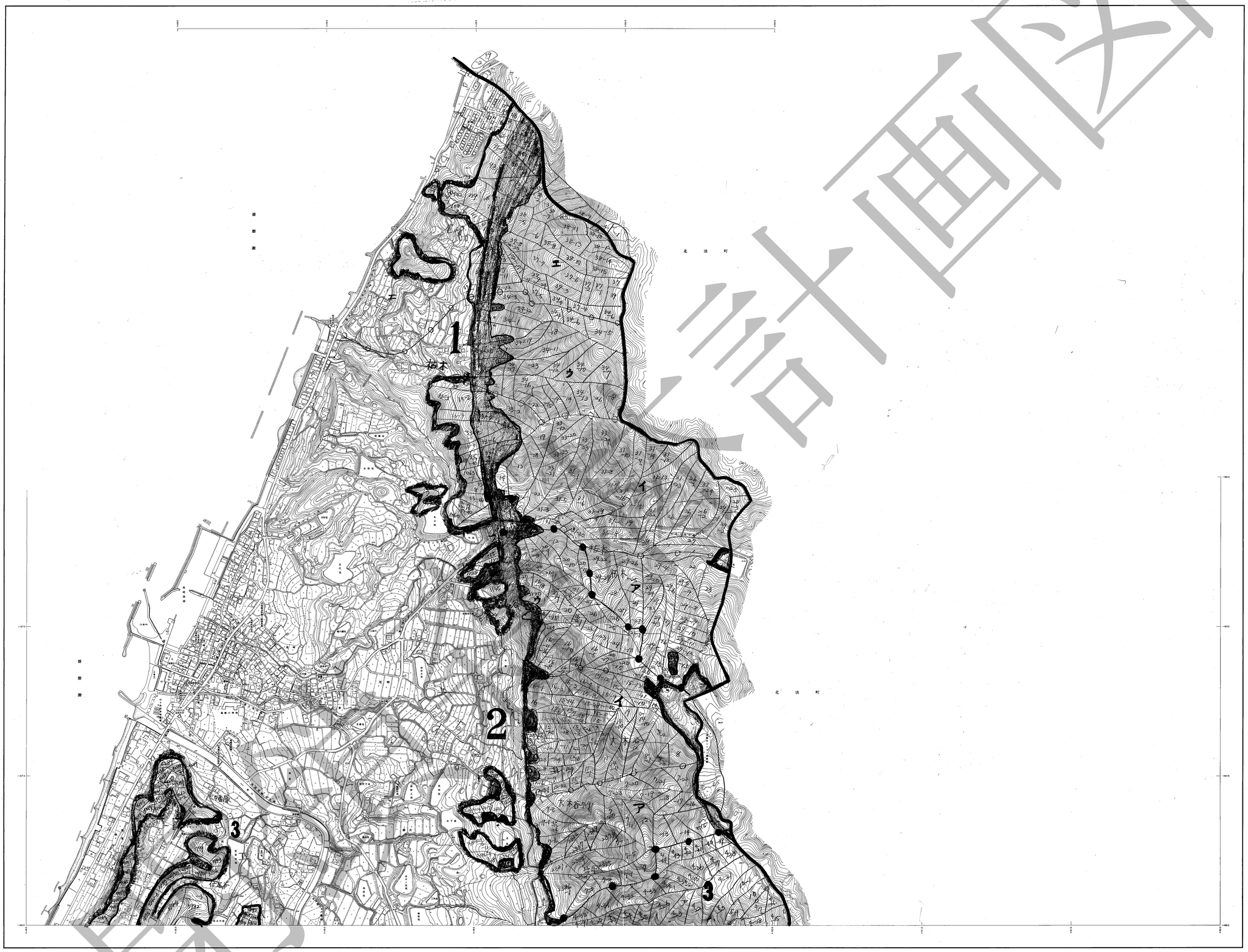

		7-1
	7-2	7-3
7-4	7-5-1	7-5-2
7-6	7-7	

行政区画

記号



兵庫県　7-1

撮影　平成4年11月　　度量系　門V系
測図　平成5年3月 オートグラフA7，ステレオプロッターA8　　等高線間隔　2m

1:5,000

この地図は、一宮町の承認を得て同町発行の2,500分の1一宮町都市計画図を縮小編集して複製したものである。
（承認番号）平成7年12月8日　一宮町総第1009号

原図

旧市町コード91　淡路市　計画図

1：5,000

旧~~津名郡一宮町森林基本図~~　7-2



撮影　平成4年11月
測図　平成5年3月 オートグラフA7，ステレオプロッターA8　座標系　平面直角第7系　等高線間隔　2m

1:5,000

この地図は、一宮町の承諾を得て同町発行の2,500分の1一宮町都市計画図を縮小編集して複製したものである。
（承諾番号）平成7年12月8日　一宮町総第1009号

		7-1
	7-2	7-3
7-4	7-5-1	7-5-2
7-6	7-7	

行政区画

兵庫県　北淡町　津名郡　一宮町

記号

兵庫県　7-2

閲覧森林計画図

旧市町コード91　淡路市　計画図

1：5,000

旧 ~~津名郡一宮町森林基本図~~ 7-3

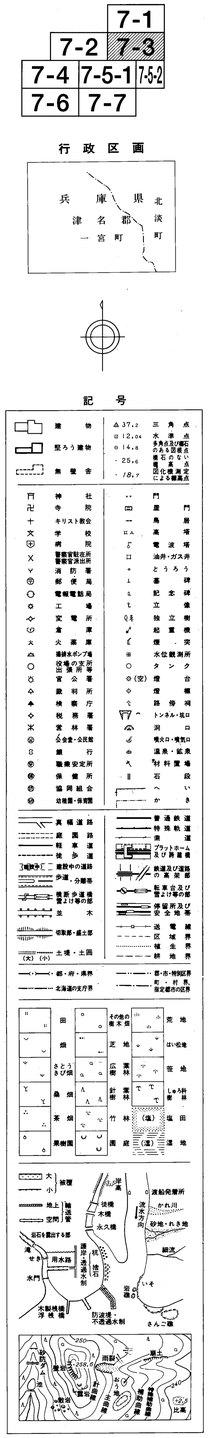

撮影　平成4年11月
測図　平成5年3月 オートグラフA7，ステレオプロッターA8　座標系 平面直角第7系　等高線間隔 2m

1:5,000

この地図は、一宮町の承認を得て同町発行の2,500分の1一宮町都市計画図を縮小編集して複製したものである。
（承認番号）平成7年12月8日 一宮町総第1009号

兵庫県 7-3

見本

旧市町コード91　　淡路市　　計画図

1：5,000

旧 ~~津名郡~~一宮町~~森林基本図~~ 7-4

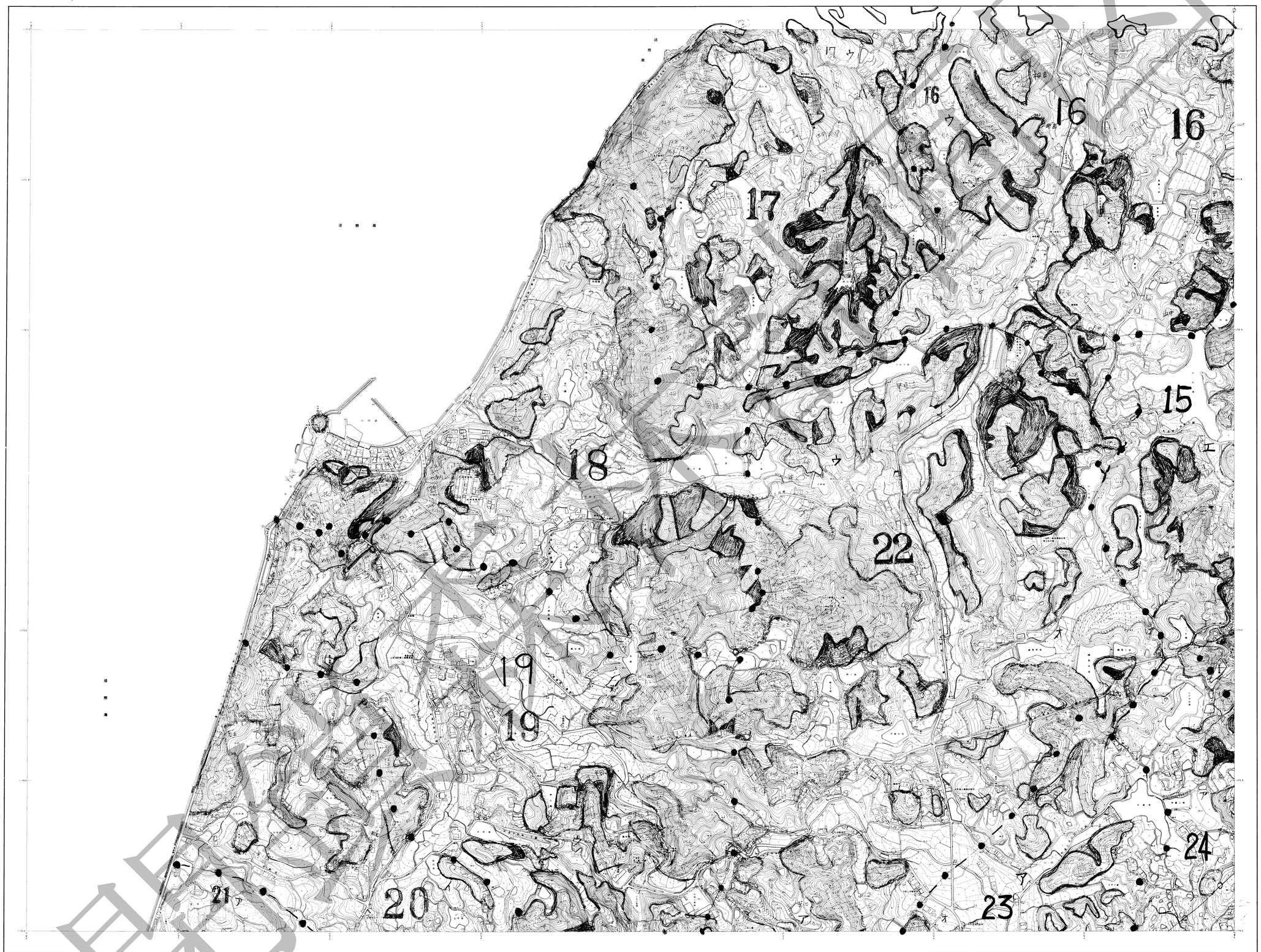



兵庫県 7-4

撮影　平成4年11月
測図　平成5年3月オートグラフA1，ステレオプロッターA8
平成25年度修正

座標系　平面直角第V系
等高線間隔　2m

1:5,000

この地図は、一宮町の承諾を得て同町発行の2,500分の1一宮町都市計画図を縮小編集して複製したものである。
（承諾番号）平成7年12月8日　一宮町総第1009号

閲覧専用